Plats och tid: Sammanträdesrum Stora Studion, Funkishuset, 2020-05-13, 08:15-12:00

- Upprop
- Val av protokollsjusterare

Nr	Dnr	Ärende	Föredragande och ca tid
1	Nämnd.2020.7	Öppnande av sammanträdet	
2	Nämnd.2020.8	Godkännande av dagordningen	
3	KS-KcS.2020.34	Genomlysningsrapport 2019 Valdemarsviks kommun	Martine Christensen Odenhall, Monika Hallberg 08:15
4	KS-SA.2020.3	Ekonomisk uppföljning 2020	Martine Christensen Odenhall, Monika Hallberg
5	Nämnd.2020.3	Information KSAU a) Personalfrågor b) Näringslivsfrågor c) Skogsbruksplan e) Strategiskt samråd - Fråga f) Övrig information	 Carina Magnusson 9:15 Malin Österström 9:45 Martine Christensen Odenhall
6	KS-SA.2019.64	Vakansprövning 2019 - 2020	Carina Magnusson
7	KS-SA.2020.8	Uppföljning av verksamhet 2020 - Ekonomi/personal/kansli & kommunchef/staben	Monika Hallberg
8	KS-TEK.2012.102	Gryts Prästgård 1:37, Detaljplaneuppdrag för Eköns camping	Erik Widell, Aline Eriksson 10:30
9	KS-TEK.2020.40	Grävningsarbete i egen regi	Claes Boman 11:00
10	KS-SA.2020.39	Investerings- och upprustningsstöd samt stöd till förfogande 2020	Monika Hallberg
11	KS-TEK.2020.39	Avtal busstrafik	Monika Hallberg
12	KS-KcS.2019.74	Taxa - Uthyrning av idrottshallar	Monika Hallberg
13	KS-SA.2019.74	Motion - införa medborgarförslag till kommunfullmäktige	Fredrik Sivula

14	KS-SA.2019.70	Revidering av kommunstyrelsens delegationsordning inom arbetsutskottets verksamhetsområde, revidering av kommunstyrelsens riktlinjer för delegation och beslut samt anmälan av delegationsbeslut till kommunstyrelsen	Fredrik Sivula
15	KS-SO.2020.31	Beredningsgrupp	
16	Nämnd.2020.10	Frågor	
17	Nämnd.2020.11	Avslutning av sammanträdet	

Ted Starkås (S)
Ordförande

Fredrik Sivula
Sekreterare

NrParagrafNrLittera ÄrendeNr Kod Fastighet

ProtokollBeskrivning

Kommunstyrelsens arbetsutskotts beslut

1. Xxxxxxxxxxxxxxx

Ärendebeskrivning

Beslutsunderlag

– – – – – – –

Beslutet skickas till
Beslutsmottagare
Xxxxx

NrParagrafNrLittera ÄrendeNr Kod Fastighet

ProtokollBeskrivning

Kommunstyrelsens arbetsutskotts beslut

1. Xxxxxxxxxxxxxxx

Ärendebeskrivning

Beslutsunderlag

– – – – – – –

Beslutet skickas till
Beslutsmottagare
Xxxxx

NrParagrafNrLittera ÄrendeNr Kod Fastighet

ProtokollBeskrivning

Kommunstyrelsens arbetsutskotts beslut

1. Xxxxxxxxxxxxxxx

Ärendebeskrivning

Beslutsunderlag

– – – – – – –

Beslutet skickas till
Beslutsmottagare
Xxxxx

2020-03-06

VALDEMARSVIKS KOMMUN

Projekt Genomlysning

RAPPORT

Ankom: 2020-04-28 Ärende: KS-KoS.2020.34 Handling: 363879

Innehåll

1. **Bakgrund och uppdrag** 4
1.1 Projektets medlemmar och styrgrupp 4
1.2 Handlingsplan 5
1.3 Projektets resultat i korthet 5
2. **Kommunövergripande** 6
2.1 Sammanfattning 6
2.2 Ekonomisk utveckling 7
3. **Sektor Stöd och Omsorg** 10
3.1 Sammanfattning 10
3.2 Nuläge och ekonomisk uppföljning 11
3.2.1 Lokalisering 11
3.2.2 Organisation 11
3.2.3 Ekonomisk utveckling för sektorn 11
3.2.4 Händelser inom sektorn 12
3.2.5 Funktioner och enheter 12
3.3 Jämförelser för Sektor Stöd och Omsorg 19
3.4 Potentiella besparingar och effektiviseringar 26
4. **Sektor Barn, utbildning och arbetsmarknad** 32
4.1 Sammanfattning 32
4.2 Nuläge och ekonomisk uppföljning 33
4.2.1 Lokalisering: 33
4.2.2 Organisation: 33
4.2.3 Ekonomisk uppföljning och händelser inom sektorn 33
4.2.4 Funktioner & verksamheter 35
4.3 Jämförelser 44
4. 4 Potentiella besparingar och effektiviseringar 49
5. Sektor Samhällsbyggnad och kultur 54
5.1 Sammanfattning 54
5.2 Nuläge och ekonomisk utveckling 55
5.2.1 Lokalisering: 55
5.2.2 Organisation: 55
5.2.4 Ekonomisk utveckling och händelser inom sektorn 56
5.2.5 Funktioner och enheter 56
5.3 Jämförelser 63
5.4 Potentiella besparingar och effektiviseringar 66
6. **Sektor Service och administration** 70
6.1 Sammanfattning 70
6.2 Nuläge och ekonomisk uppföljning 71
6.2.1 Beskrivning av verksamhet 71
6.2.2 Organisation 71
6.2.3 Lokalisering 71

Ankom: 2020-04-28 Ärende: KS-KoS.2020.34 Handling: 363879

6.2.4 Ekonomisk utveckling 71
6.2.5 Funktioner och enheter 72
6.3 Jämförelser 76
6.4 Potentiella besparingar och effektiviseringar 79
7. **Kommunchef och Stab** 82
7.1 Sammanfattning 82
7.2 Nuläge och ekonomisk utveckling 82
7.2.1 Lokalisering 82
7.2.2 Organisation 83
7.2.3 Ekonomisk utveckling för kommunchef och Stab 83
7.2.4 Funktioner 83
7.3 Jämförelser 87
7.4 Potentiella besparingar och effektiviseringar 87
8. Kommungemensamma besparingar och effektiviseringar 88
Potentiella besparingar och effektiviseringar 89

Ankom: 2020-04-28 Ärende: KS-KoS.2020.34 Handling: 363879

1. Bakgrund och uppdrag

Under maj 2019 fick en projektgrupp i uppdrag att utföra en genomlysning av verksamheterna i Valdemarsviks kommun.

Syftet med projektet avsåg att identifiera möjliga förändringar för att minska kostnader eller öka intäkter gällande specifika uppdrag/verksamheter/objekt eller övriga påverkansbara faktorer.

Genomlysningen skedde med följande utgångspunkter;

- Medborgarperspektivet, effekter för medborgare.
- Den kommunala kompetensen, finns alternativa driftsformer.
- Helhetssyn, det vill säga den samlade effekten av förslagen.
- Samsyn, samarbete och samverkan. Det vill säga en förvaltning och en sammanhållen administration.

Projektgruppen fick i uppdrag att se över all verksamhet inom respektive sektorer, avdelning och staben. Uppdraget framgår av följande punkter;

- Tydliggöra uppdragen inom respektive verksamhet och kopplingen till fokusområden, mål och åtaganden för verksamheten.
- Resurser samt intäkter och kostnader
- Förutsättningar, lagstiftning, policydokument, politiska ambitioner
- I förekommande fall jämförelser med andra kommuner med utgångspunkt från Kolada
- Identifiera verksamhetsförändringar
- Identifiera kommande kostnader, hyreskostnadsökningar med mera
- Föreslå åtgärder för effektiviseringar och identifiera samordningsmöjligheter inom organisationen/mellankommunalt
- Anpassa till budgetram per verksamhet eller objekt, utifrån nuläge och antaganden om kommande budgetramar
- Konsekvensbeskrivningar

Uppdraget som gavs var att genomföra en genomlysning för alla sektorer i förvaltningen med följande prioritet:

1 Staben
2 Service och administration
3 Sektor Samhällsbyggnad och Kultur
4 Sektor Stöd och Omsorg
5 Sektor Barn, Utbildning och Arbetsmarknad

1.1 Projektets medlemmar och styrgrupp

Projektägare	Kommunchef Monika Hallberg
Styrgrupp	Kommunens ledningsgrupp
Projektmedlemmar	Service och administration - David Gudjonsson Sektor Barn, utbildning, arbetsmarknad – Richard Olovsson Sektor Stöd och Omsorg – Louise Skymnevik Sektor Samhällsbyggnad och Kultur – Mikael Jonsson Stab – Malin Österström (Dennis Gidlund)
Start	3 maj 2019
Rapport till styrgrupp	18 december 2019 (delrapport 21 augusti 2019)

Ankom: 2020-04-28 Ärende: KS-KoS.2020.34 Handling: 363879

1.2 Handlingsplan

Projektgruppen fick i uppdrag att arbeta fram en handlingsplan för gruppens kommande arbete att presentera på ledningsgrupp 12/6 2019.

Syftet med handlingsplanen var att arbeta med alla kommunens sektorer på ett likvärdigt sätt. Handlingsplanen delades upp i tre steg; nuläge, jämförelser samt analys/förslag till åtgärder.

Nuläge

- Organisationsschema
- Beskrivning av tjänster inom respektive verksamhet
- Peka ut lagstyrd samt frivillig verksamhet
- Lokalisering
- Presentera verksamhetens; budget, intäkter, kostnader, utfall samt budgetavvikelse.
- Intervjuer med berörda chefer

Jämförelser

- Statistik
- Kolada
- Trender och framtid

Analys och förslag

- Idéer gällande möjliga förändringar
- Konsekvenser

1.3 Projektets resultat i korthet

Positiv utkomst av projektet:

- Gav en samlad bild av verksamheter i ett unikt material
- Gav mer än 240 förslag på besparingar/effektiviseringar
- Intervjuförfarande som metod gjorde att många i organisationen fick komma till tals
- Projektet har verkat som en katalysator för förändringsarbete

Projektets utmaningar:

- Snävare tidsram än avtalat
- Gruppmedlemmar har prioriterat ordinarie arbete först
- Gruppens medlemmar var färre när det var dags för konklusion och rapportskrivande
- Omorganisationer har gjort det svårt att följa en del av den ekonomiska utvecklingen
- Statistik/jämförelser inte tillgängligt för alla sektorer/enheter

Projektets besparings- och effektiviseringsförslag i korthet:

- Färre enheter, samlokalisering och resurseffektivisering/resursnyttjande
- Fokus på lagstadgad verksamhet
- Kvalitativa insatser – personal, arbetsmiljö, målfokus
- Arbetstid – ska heltid vara norm krävs effektivisering

Eventuella hinder för att nå de större kostnadsbesparingarna:

- Politiska, kanske obekväma, beslut krävs

Ankom: 2020-04-28 Ärende: KS-KoS.2020.34 Handling: 363879

2. Kommunövergripande

2.1 Sammanfattning

Utmaningen för välfärden
Välfärden står inför en ny situation. Den demografiska utvecklingen medför stora utmaningar, inte bara för välfärdens finansiering utan även för arbetskraftsförsörjningen. Det sätter tryck på kommunala verksamheter.
Utifrån nuvarande ekonomisk situation behöver Valdemarsviks kommun bedrivas mer resurseffektivt. Ett förbättrat resursutnyttjande är ett måste för att undvika tilltagande kompetensförsörjningsbrist och skattehöjningar. Båda dessa faktorer är hämmande för näringslivets utveckling och näringslivet är basen för välfärdens finansiering. Att effektivisera utan att försämra kvalitén i välfärdstjänsterna är nödvändigt.

Upprätthållande av kvalité
Eleverna som går i skola idag är morgondagens medarbetare. Därför är det viktigt med bra skolor som ger eleverna både bra baskunskaper och god problemlösningsförmåga. En fungerande sjukvård är också viktigt, att alla kan få vård i rimlig tid så vi inte får onödig sjukfrånvaro. En fungerande äldrevård gör att vi kan känna trygghet kring att de äldre blir omhändertagna på ett bra sätt så andra kan jobba vidare och bidra till skatteintäkter. Att värna arbetsmiljön är annan viktig faktor för att bibehålla arbetskraft och attrahera ny kompetens. Ständigt arbete för att utveckla ortens attraktivitet kopplat till boendemiljöer, besöksmöjligheter, fritidsaktiviteter och naturvärden upprätthåller också kvalitén och främjar både de som bor här idag, stärker oss som ort för inflyttning och besök samt för företagsetablering.

Uppdraget
Det finns skillnader i hur kommuner drivs, hur effektiva de är, både sett till kostnader och kvalitet. Genom den ekonomiska situation Valdemarsviks kommun befinner sig i fick några medarbetare under våren 2019 uppdraget att göra en genomlysning av verksamheten. Syftet med genomlysningsprojektet var att identifiera möjliga förändringar för att minska kostnader eller öka intäkter gällande specifika uppdrag, verksamheter, objekt eller övriga påverkansbara faktorer. Målet för projektet var att för respektive sektor kartlägga nuläge, göra jämförelser med tillgänglig statistik eller andra kommuners organisation för att sedan lämna förslag till åtgärder. Målet var även att se till kommunens hela organisation och möjliga organisatoriska effektiviseringar.

Rekommendationen
Genomlysningsgruppens rapport visar att Valdemarsviks kommun har effektiviseringspotential inom samtliga sektorer. På ett övergripande plan handlar potentialen om färre enheter, samlokalisering och mer effektivt resursnyttjande. Det handlar också om att lägga fokus på lagstadgad verksamhet och exempelvis avyttra fastigheter eller verksamhet som inte är lagstyrd. Men, potentialen handlar även om en hel del mjuka värden och kvalitativa insatser som rör personal, arbetsmiljö och målfokus. Den politiska organisationen visar sig också ha potential att smalna av för att nyttja resurser mer effektivt. Processförbättringar är en annan faktor som bidrar till effektivitet. Digitalisering är också en möjlighet för välfärdssektorn och medarbetarna inom den. Den kan ge kostnadsbesparingar och kvalitetshöjningar om implementering och nyttjande processas väl.

Samtliga förslag på besparingar och effektiviseringar finns redovisade under respektive sektor. Här finns både stora och mindre effekter att ta ställning till. För att nå de stora effekterna krävs att politiken vågar ta beslut som kanske inte blir tillfredsställande för samtliga kommuninvånare men rekommenderas för att upprätthålla god ekonomi och kvalitet i Valdemarsviks kommun.

Ankom: 2020-04-28 Ärende: KS-KoS.2020.34 Handling: 363879

2.2 Ekonomisk utveckling

Genomlysningsprojketet valde att först se till den ekonomiska utvecklingen för kommunen som helhet och per sektor. Sektorerna Barn, Utbildning och Arbetsmarknad (härefter BUA) samt sektor Stöd och Omsorg (härefter SoO) är de sektorer som står för den största ekonomiska volymen i kommunen. Kostandsökningen på SoO har ökat med 57,2 MSEK under en treårsperiod. För sektor BUA är ökningen 11,4 MSEK för samma period. Sektor Samhällsbyggnad och Kultur har under samma period ökat med 19,2 MSEK där 13,6 MSEK av denna ökning omfattas av nya uppdrag gällande färdtjänst och skolskjutsar.
Minskade stadsbidrag tillsammans med en utmanande demografisk utveckling skapar en utmanande situation.

2.2.1 Kommunöversikt – ekonomisk utveckling 2016-2019

Rutorna med röd text indikerar ökningen (utfall) för respektive sektor under perioden.

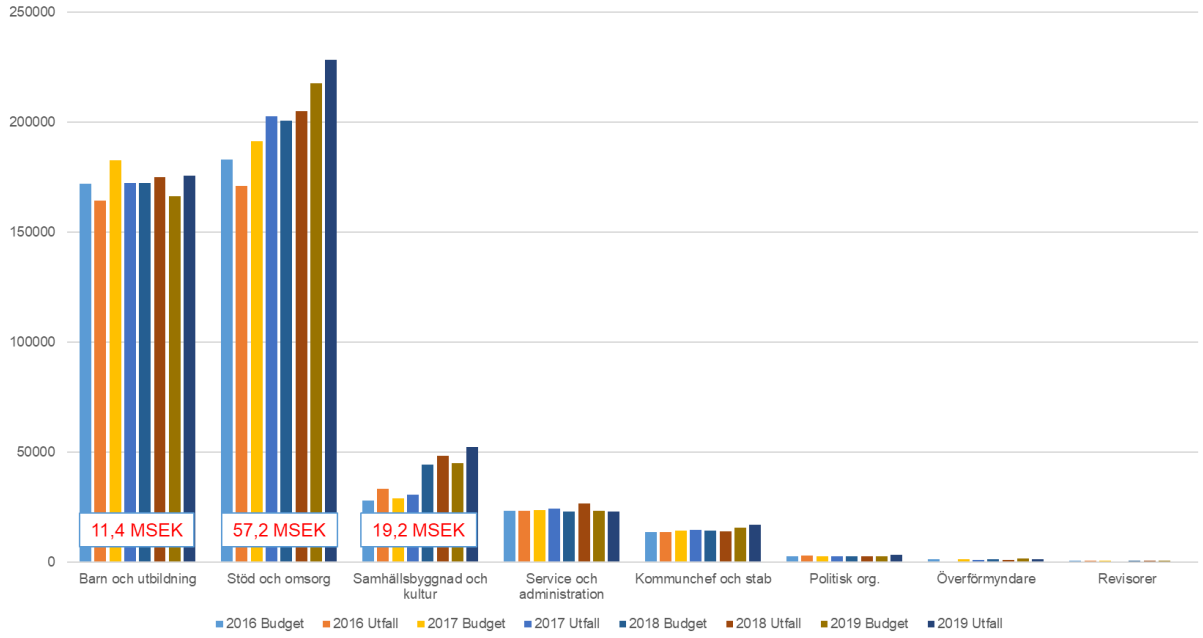

Ankom: 2020-04-28 Ärende: KS-KoS.2020.34 Handling: 363879

2.2.3 Budget & utfall – Verksamheter med över 100 MSEK i budget

Rutorna med siffror indikerar ökningen för respektive sektor under perioden 2013-2019.

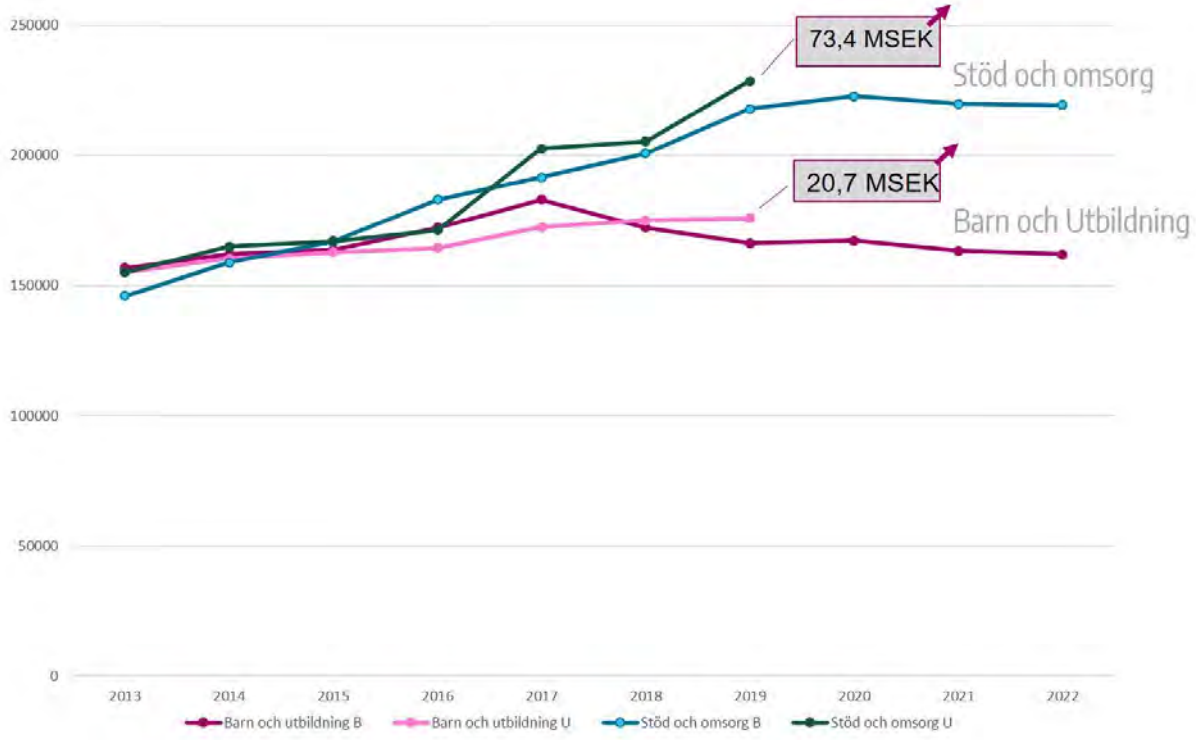

2.2.4 Budget & utfall – Verksamheter med 10-50 MSEK i budget

Rutorna med siffror indikerar ökningen för respektive sektor under perioden 2013-2019. 2013 var organisationen en annan än den som gäller fr o m 2014.

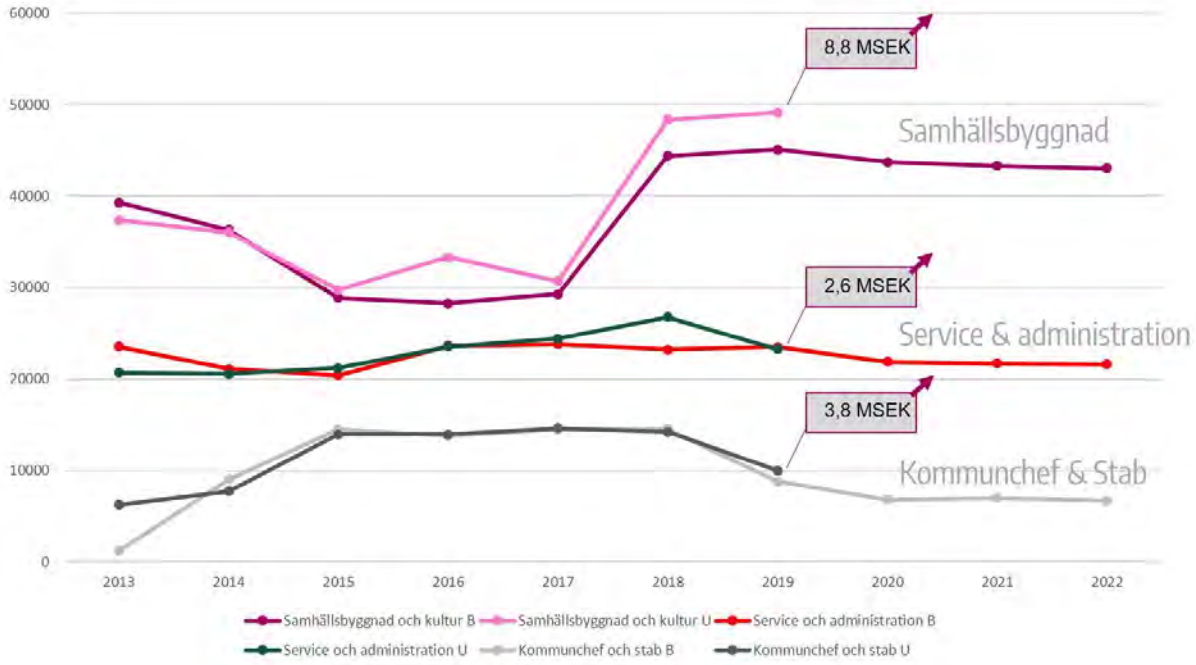

Ankom: 2020-04-28 Ärende: KS-KoS.2020.34 Handling: 363879

2.2.5 Budget & utfall – Verksamheter med under 10 MSEK i budget

Rutorna med siffror indikerar ökningen för respektive sektor under perioden 2013-2019.

Ankom: 2020-04-28 Ärende: KS-KoS.2020.34 Handling: 363879

3. Sektor Stöd och Omsorg

3.1 Sammanfattning

Sektor Stöd och Omsorg i Valdemarsviks kommun påverkas starkt av den demografiska utvecklingen. År 2015 inleddes en boendeutredning inom äldreomsorgen där man kartlade nuläge och önskat läge för att möta demografiutvecklingen. Undersökningen visade att år 2023 skulle antalet äldre komma att vara högst för att sedan dala igen. Baserat på undersökningens material föreslogs att äldreomsorgen skulle organiseras på två boenden istället för den fyra boenden som finns i drift. Anledningen till detta förslag var att man såg att kostsamma renoveringsbehov förelåg och att man kunde spara resurser i form av personal- samt driftkostnader. Ringgården i Ringarum och Valdemarsvik föreslogs som samlade enheter för äldrevård med kostnadseffektivitet. Det är det mål som sektorn sedan arbetar mot.

Det pågår även ett nationellt omställningsarbete för Nära Vård, vilket också omfattar Valdemarsvik. För konceptet Nära Vård är samverkan mellan Regionen och kommunen centralt. Nära Vård är den vård som utförs nära patienten – primärvård inom region eller kommun. I konceptet Nära vård sätts fokus på fyra perspektivförflyttningar: 1) från sluten vård till öppen vård, 2) från sjukhus till vårdcentral och eget eller särskilt boende, 3) från vård till förebyggande och hälsofrämjande insatser, 4) från organisationscentrerat till personcentrerat. I Valdemarsvik vill man också samla ambulans, Folktandvård med mera för att skapa synergier inom kompetensförsörjning och yt-effektivitet. För att skapa konceptet Nära vård har Regionen gjort en förstudie och senare en fördjupad förstudie. Man utgick från Regionens egen fastighet ”Vammarhöjden” vilken idag inrymmer både regional och kommunal vårdverksamhet samt tillagningskök. I dagsläget har man ännu inte fastställt den fysiska platsen för Nära Vård och man har inte återkopplat vilken kostnad kommunen har att vänta gällande hyresnivå för sina verksamheter. Utredning har dragit ut på tiden och avsaknaden av de tänkta vårdplatser som skulle tillkomma genom utbyggnad/renovering av Vammarhöjden har ännu ej börjat byggas. Det sätter Valdemarsviks kommun återigen i en utmanande situation när det kommer till planering av äldreomsorgen.

Sedan 2015 har sektorn arbetat för att inom all kommunal vård och omsorg arbeta utifrån ett rehabiliterande förhållningssätt där delaktighet för brukare, boende och patienter är centralt. Syftet är att skapa en organisation och ett arbetssätt som gör att den nära vården och omsorgen så långt möjligt ska ske i eget boende. En viktig del i arbetet har också varit att utveckla användandet av digital teknik och välfärdsteknik för ett effektivare användande av våra resurser. Kostnaden för hemtjänst är idag i jämförelse med andra kommuner på en kostnadseffektiv nivå.
Valdemarsviks kommun har mycket höga kostnader avseende Individ-och familjeomsorgen i jämförelse med riket. Detta bör utredas ytterligare. I kommunen finns utmaningar kopplat till socioekonomiska faktorer och ökande kostnader på IFO består främst av kostnader för placeringar av barn och unga, ökade kostnader under hösten för ekonomiskt bistånd samt kostnader för tillfälligt inhyrd personal då det har varit svårt att rekrytera till vakanta tjänster. Till det kommer minskade intäkter kopplat till ändrade regler för ersättningar från Migrationsverket. Kostnaderna för inhyrd personal förväntas sjunka kopplat till att man nu har en mer stabil personalstyrka samt ett långsiktigt arbete för att rekrytera och behålla personal inom samtliga delar av verksamheten. Ett målmedvetet arbete för så kallade hemmaplanslösningar ska leda till minskade kostnader för placeringar. Ökad samverkan mellan skola, polis m.fl. bör leda till att insatser kan sättas in tidigare. Steget mot årsarbetstid inom öppenvården för att få bort övertidsersättningar förväntas också få en positiv effekt på resultatet.

Kommunens ekonomiska situation kräver ytterligare effektiviseringar. Att effektivisera utan att försämra kvalitén i välfärdstjänsterna är nödvändigt. Digitalisering är en möjlighet för sektorn och medarbetarna inom den. Processförbättringar, samlokaliseringen/färre enheter som nämns ovan och kvalitativt personalfokus är andra faktorer som bidrar till effektivitet.
Kompetensförsörjningsfrågan är en utmaning för sektorn. I konkurrensen om relevant kompetens finns förbättringspotential, det framgår av genomlysningen. Fokus på mjuka värden och kvalitativa insatser som rör personal, god arbetsmiljö i attraktiva lägen och målfokus skulle generera fler välmående medarbetare och goda ambassadörer för Valdemarsviks kommun som arbetsgivare.

Ankom: 2020-04-28 Ärende: KS-KoS.2020.34 Handling: 363879

3.2 Nuläge och ekonomisk uppföljning

Verksamheten som helhet drivs utifrån lagstyrda beslut. De delar som inte är direkt lagstyrda är Råd och Stöd samt dagverksamhet, verksamheter som är strategiska och finns till för att avhjälpa andra delar av verksamheten och som kan behöva köpas av annan aktör då man i verksamheterna utför lagstadgade insatser.

3.2.1 Lokalisering

- Gryt
- Valdemarsvik (flera ställen)
- Gusum
- Ringarum

3.2.2 Organisation

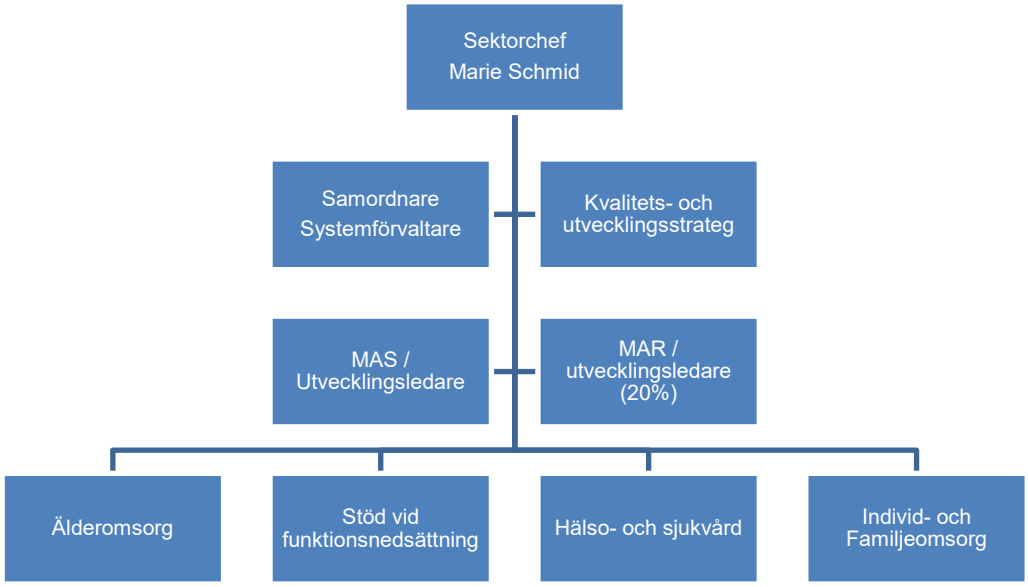

3.2.3 Ekonomisk utveckling för sektorn 2014-2019 (tkr):

ÅR	Budget	Intäkter	Kostnader	Utfall	Avvikelse
2014	160 170	49 527	214 483	164 956	-4 786
2015	166 951	60 045	227 124	167 078	-128
2016	183 015	90 500	261 792	171 292	11 723
2017	191 558	69 196	271 846	202 650	-11 092
2018	200 878	59 385	264 685	205 300	-4 422
2019	217 888	48 216	276 743	228 526	-10 638

Den ekonomiska utvecklingen för sektorn visar på ökade kostnader och att man avviker från budget trots ökade medel i budget (-10,6 MSEK 2019). Kostnaderna ökade med 12 MSEK 2018-2019 parallellt med att intäkterna minskade med 11 MSEK.

Ankom: 2020-04-28 Ärende: KS-KcS.2020.34 Handling: 363879

3.2.4 Händelser inom sektorn

Sektorgemensamt
År 2014 fick utsedd ledare (Marie Schmid) uppdraget att sammanföra två sektorer till en. Berörda sektorer var ”vård och omsorg” och ”individ och familj”. Dessa två enades under sektornamnet Stöd och omsorg. Syftet med denna omorganisation var att spara in en chefstjänst och att man över tid skulle finna mer synergier och transparens mellan de båda organisationerna. Utvecklingen har skett över tid i olika steg. Sektorn har även utökats med hemsjukvård och sjukvård i boende (HS) genom skatteväxling och var resultatet av ett nationellt beslut.

Idag arbetas aktivt med besparingsåtgärder. Det har funnits problem kring rekrytering gällande sjuksköterskor och socionomer vilket resulterat i fördyrade kostnader då inhyrd personal varit en nödvändighet. SAS-funktion saknas för att kunna arbeta aktivt med kvalitetsuppföljning. Den digitala utvecklingen kräver resurser och strategier (kameror, mobila tjänster, rehabiliterande förhållningssätt).

Inom konceptet Nära Vård i Valdemarsvik vill man samla ambulans, Folktandvård, Vårdcentral, det vill säga både regional och kommunal vårdverksamhet samt tillagningskök, för att skapa synergier inom kompetensförsörjning och yt-effektivitet. Fastigheten Vammarhöjden där flera av verksamheterna finns samlade idag ägs av Regionen och kommunen hyr lokaler för sina verksamhetsgrenar. Regionen har gjort en förstudie och senare en fördjupad förstudie för att se hur fastighet och område kan utvecklas för det samlade konceptet. Man har i dagsläget inte fastställt den fysiska platsen för den samlade verksamheten och man har inte återkopplat vilken kostnad kommunen har att vänta gällande hyresnivå för sina verksamheter. Kommunen har heller inte tittat på alternativa lösningar och kostnadsuppgifter för sina delar av verksamheten. Utredning har dragit ut på tiden och avsaknaden av de tänkta vårdplatser som skulle tillkomma genom utbyggnad/renovering av Vammarhöjden har ännu ej börjat byggas.

Äldreomsorgen
Sektor Stöd och Omsorg i Valdemarsviks kommun påverkas starkt av den demografiska utvecklingen.
År 2015 gjordes en boendeutredning inom äldreomsorgen där man kartlade nuläge och önskat läge. Här konstaterades att demografin 2015-2030 (se bilaga) visade på ett högt antal invånare över 65 år. Undersökningen visade att antalet äldre skulle komma att vara högst år 2023 för att sedan dala igen. När utredningen var klar 2016 föreslog den enade styrgrupp som drivit utredningen att äldreomsorgen skulle organiseras på två boenden istället för den fyra boenden som fanns i drift 2015. Anledningen till detta förslag var att man såg att kostsamma renoveringsbehov förelåg och att man kunde spara genom att samordna kostnader och även erbjuda den enskilde bättre utbud.
Styrgruppen lade fram att utveckling av Ringgården som evakueringsboende för äldrevård var ett kostnadseffektivt alternativ. Det är det mål som sektorn sedan arbetar mot.
Man omorganiserade hemtjänst genom decentralisering. Utveckling av det rehabiliterande förhållningssättet initierades 2017. Kostnaden för hemtjänst idag är på en kostnadseffektiv nivå i jämförelse med andra kommuner.

IFO
Enheten slogs samman med stöd och omsorg genom omorganisationen 2014. IFO är myndighetsutövande enhet där dyra placeringar är en stor kostnadspost. Man har även svårt att hitta personal med rätt kompetens då socionomexamen är ett krav. Höga kostnader för arbetsinsatser på IFO genom inköpta tjänster förväntas sjunka kopplat till att man nu har en mer stabil personalstyrka och till att man nu går mot årsarbetstid för att få bort övertidsersättningar och kunna arbeta mer flexibelt för att möta behov.

3.2.5 Funktioner och enheter

Ledning, administration och utveckling

Sektorchef
Lokaliserad på Strömsvik.
Går in som tillförordnad kommunchef vid ordinarie chefs frånvaro.
Verksamhetschef HSL, enligt Hälso-och sjukvårdslagen

Ankom: 2020-04-28 Ärende: KS-KoS.2020.34 Handling: 363879

Kvalitets- och utvecklingsstrateg

- Frivillig verksamhet
- Lokaliserad på Strömsvik

Funktionen arbetar idag med att utveckla och uppdatera ledningssystem för kvalitet, rutiner och processer så att vi säkerställer att vi följer lagar och regler. Kvalitetsledningssystemet hjälper även sektorn att identifiera avvikelser vilka sedan hanteras ute på enheterna. Funktionen hjälper även sektorchef med motioner, grundläggande riktlinjer och underlag. Funktionen är även en resurs när det kommer till den digitala utvecklingen kring mobila tjänster, kameror och rehabiliterande förhållningssätt. Funktionen gör utredningar och yttranden till IVO, Lex Sarahutredningar och andra utredningar och händelseanalyser kring synpunkter och klagomål.

MAS/utvecklingsledare (Medicinskt ansvarig sjuksköterska)

- Lagstyrd verksamhet enligt Hälso- och sjukvårdslagen (HSL) och skallkrav enligt patientsäkerhetslagen.
- Lokaliserad på Strömsvik

Funktionen verkar för; särskilt boende, äldreomsorg, funktionsnedsatta (LSS), dagligverksamhet demens och LSS samt hemsjukvård (250 patienter totalt ca). Arbetet kan inte delegeras. Funktionen är en del av det regionala samarbetet.

MAR/utvecklingsledare (Medicinskt Ansvarig för Rehabilitering)

- Lokaliserad på Strömsvik.

Funktionen drogs ner till en 50 % tjänst under 2019. Funktionen verkar för; särskilt boende, äldreomsorg, funktionsnedsatta (LSS), dagverksamhet demens och LSS samt hemsjukvård (250 patienter totalt ca).

Ekonomisk utveckling för stödfunktioner (tkr)

ÅR	Budget	Intäkter	Kostnader	Utfall	Avvikelse
2014	5 940	14 139	21 444	7 305	-1 365
2015	6 075	25 519	27 272	1 752	4 323
2016	7 180	44 019	41 069	-2 950	10 130
2017	9 405	22 235	32 088	9 853	-448
2018	9 177	7 134	15 450	8 316	862
2019	9 916	5 573	15 620	10 047	-131

Inkluderar verksamhet för ensamkommande barn samt tidigare även färdtjänst.

Äldreomsorg

Kommunen har ansvar för att den som är äldre får den hjälp och stöd den behöver i form av omvårdnad och stöd i boende:
• hemtjänst
• vård- och omsorgsboende
• korttidsvistelse på ett boende
• avlösning för anhöriga
Biståndshandläggaren utreder behovet och beslutar om insatsen enligt Socialtjänstlagen. Biståndshandläggarna är anställda inom IFO.

Ankom: 2020-04-28 Ärende: KS-KoS.2020.34 Handling: 363879

Ekonomisk utveckling (tkr)

ÅR	Budget	Intäkter	Kostnader	Utfall	Avvikelse
2014	72 700	14 078	88 927	74 849	-2 149
2015	76 300	13 824	90 969	77 146	-846
2016	81 700	16 778	99 228	82 451	-751
2017	83 701	17 570	105 550	87 980	-4 279
2018	87 562	21 064	113 002	91 938	-4 376
2019	96 078	17 580	119 026	101 446	-5 369

Den demografiska utvecklingen påverkar den ekonomiska utvecklingen inom äldreomsorgen. Trots ökad budget ökar kostnaderna med 6 MSEK parallellt med att intäkterna minskar med 3,5 MSEK.

Hemtjänst
Lagstyrd: Om en individ behöver hjälp i det dagliga livet och inte kan få hjälp på annat sätt kan denne ansöka om hemtjänst hos kommunens biståndshandläggare. Det är behovet som avgör vilken hjälp som beviljas.
Lokalisering: Hemtjänsten utgår från centrala Valdemarsvik, Gryt, Ringarum och Gusum och inkluderar kvälls- och nattpatrull.

Hemtjänsten har flera utmaningar. Bland annat demografiutvecklingen, pensionsavgångar och problematiken att möta upp och ta omhand äldre/dementa som behandlats av sjukhus och skickas hem oavsett klockslag och beredskap i äldrevården.
Kvarboendeprincipen medför höga kostnaden då det finns flera mycket sjuka individer i kommunen. Trots att det är kö på demensboenden kan inte övertaliga platser i Gryt och Gusum nyttjas då det kräver omställning.

Hemtjänst Valdemarsvik: Nord & Syd
Fasta ärenden, nattpatrull och trygghetslarm (250 beviljade hösten 2019).

- Grupp Nord 9 personal. Utgår från Storgatan 72. 26 brukare på adressen.
- Grupp Syd 10 personal. Utgår från Storgatan 72. 44 brukare i området.
- Nattpatrull 9 personal/3tjänster. Servar fasta ärenden, trygghetslarm, Åldersro, Gusum, Axvägen
- Chef 1
- Äldrepedagog 1
- Vikarier 7-10
- Planerare i samarbete med öst/väst

Under 2014-2015 samt 2017-2018 omorganiserades hemtjänsten. Från 2017 delades verksamheterna till dagens uppdelning och man såg över rutiner, kostnader och sa upp en del anställda. Omställning/omorganisering i verksamheter gör det svårt att följa siffrorna i detta material.

Hemtjänst Valdemarsvik; Öst & Väst
40 brukare
15 personal (13, 2019)
1 chef
7 bilar
Utgår från Bäckadal, Valdemarsvik

Hemtjänst Gryt
7 personal
23 brukare
3 bilar
Utgår från Gryt, mindre lokal med omklädningsrum/personalrum.
Många sommarboende som flyttar in på äldre dar, kräver ibland dubbel bemanning. Svårt att bemanna enheten.

Ankom: 2020-04-28 Ärende: KS-KoS.2020.34 Handling: 363879

Särskilt boende korttids centralt
Lagstyrd verksamhet.
Lokalisering: Vammarhöjden korttidsboende, särskilt boende, boende för personer med demenssjukdom samt dagverksamhet för personer med demenssjukdom.

- 60 personal plus vikarier, extratjänster och praktikplatser.
- Mellangården 8 brukare, 6 personal
- Mittgården 7 brukare, 6 personal
- Norrgården 8 brukare, 6 personal
- Syd, 15 brukare, 11 personal
- Öster (kortis) 10 platser (14), 1 närsjukvård, 8 personal
- Delar på 12 nattjänster/11 personal

Det är kö på demensboende men ej på SÄBO.

Äldreboende, vård- och omsorgsboende
Att bo på vård- och omsorgsboende innebär eget boende men med tryggheten av vård- och omsorgspersonal nära dygnet runt. När en individ flyttat in erbjuds denne att tillsammans med personal upprätta en så kallad Genomförandeplan. I denna dokumenteras hur stödet ska utföras. Ansökan om plats på vård- och omsorgsboende görs hos biståndshandläggare. Individer kan ha önskemål om speciell ort men ibland kan inte önskemålet uppfyllas direkt. Möjligheten finns då att först flytta in på ett annat boende i avvaktan på en ledig plats på det önskade boendet.

Syd
Område Syd omfattar äldreboende i Gryt och Gusum samt anhörigstöd, uppsökande verksamhet och anhörigstöd funktionshinderomsorg.

- Gusums äldreboende: 11 lägenheter (finns lediga), 9 dagpersonal och 3 natt (nattpatrull ska vara behjälplig)
- Åldersro Gryt: 12 lägenheter, samtliga på 1 rok (lediga platser finns). 10 dagpersonal och 3 natt
- 1 chef

I Gusum har men en stabil personalgrupp medan man har svårt att hitta personal i Gryt.

Norr
Område Norr omfattar Ringgården i Ringarum

- 19 lägenheter varav 8 är anpassade för personer med demenssjukdom. Alla lägenheter är på 1-1½ rok med egna kokmöjligheter.
- Enheten omfattar även hemtjänstpersonal för området Ringarum/Gusum.

Det är svårt att hitta vikarier och kostnaden för övertid stiger. Det geografiska området är stort.

Stöd vid funktionsnedsättning (LSS)

Lagstyrd verksamhet: Sektor Stöd och Omsorgs verksamhet omfattar insatser enligt Lagen om stöd och service till vissa funktionshindrade (LSS), Socialtjänstlagen (SoL) och Hälso-och sjukvårdslagen (HSL). Den som har rätt till insats enligt lagstiftningen får detta genom biståndsbedömning. Biståndshandläggarna är anställda inom IFO. Målsättningen är att insatserna skall ge anpassat stöd som ökar möjligheten till ett självständigt liv.
Omfattar boende med stöd och service, boendestöd och daglig verksamhet.

Ankom: 2020-04-28 Ärende: KS-KoS.2020.34 Handling: 363879

Ekonomisk utveckling (tkr)

ÅR	Budget	Intäkter	Kostnader	Utfall	Avvikelse
2014	46 600	10 197	52 909	42 712	3 888
2015	40 988	13 004	54 119	41 115	-127
2016	47 100	11 496	54 941	43 445	3 655
2017	48 253	10 180	61 493	51 313	-3 060
2018	47 500	14 145	64 066	49 921	-2 421
2019	49 613	11 029	64 073	53 044	-3 432

Kostnaderna har under en 5-årsperiod ökat med 9,9 MSEK. Under 2018-2019 sjönk intäkterna med 3,1 MSEK samtidigt som man höll kostnaderna på en relativt jämna nivå. Verksamheten har inte hållit budget på några år. Avvikelsen 2018-2019 är kopplat till dyra placeringar. Intäkterna består av intäkt för mat, hyra och aktiviteter.
Oklar demografi och ökning av brukare. Tillgänglighet på boenden svår och kräver anpassning. En del boenden har en spretig variation av diagnoser vilket är komplext. Man har svårt att hitta vikarier för en del verksamheter.

Daglig verksamhet
Personal: 20 personal, fåtal vikarier utifrån sköra deltagare men två pooltjänster, boendestöd fem personal, habiliteringsersättning
Lokalisering: Änggården, Loviza (Loviseberg), JK-enheten & Serviceteamet (Funkishuset), Strömsvik

Boende med stöd och service
Lagstyrd verksamhet inom ramen för insatser enligt LSS.
Personal: Chef, Undersköterskor, vårdbiträden, stödpedagog, utvecklingspedagog, 30 personal plus 10-15 vikarier.
Lokalisering:
Axvägen, 5 brukare
Storgatan 33, 6 brukare
Brogatan, 5 brukare
Nedre Norrbacka, 9 brukare
Strömsvik

Servicebostäder, personlig assistans samt kontaktpersoner
Lagstyrd verksamhet inom ramen för insatser enligt LSS.
Lokalisering:
- Personlig assistans, 3 brukare, 10 personal
- Övre Norrbacka (servicebostad för psykiatriska behov), 6 brukare, 6 personal
- Gamla Landsvägen (servicebostad för psykiatriska behov), 4 brukare, 7 personal
- övrig LSS (kontaktpersoner, SOL-kontakter, kortis)
- Strömsvik

Hälso- och sjukvården

Lagstyrd verksamhet enligt HSL och patientsäkerhetslagen. Omfattar Hälso- och sjukvård i ordinärt boende, särskilt boende, daglig verksamhet. rehabilitering, hjälpmedelsförskrivning och palliativ vård. 24-h verksamhet. Hemsjukvård och sjukvård i boende (HS) överlämnades till kommunerna år 2014 genom skatteväxling och var resultatet av ett nationellt beslut
Den som av hälsoskäl inte kan ta sig till vårdcentral eller mottagning inom öppenvården, men behöver få hälso- och sjukvård, kan få det i hemmet. Det är då kommunen som utför insatserna. Den som kan ta sig till vårdcentral och mottagning får hälso- och sjukvårdsinsatser av Region Östergötland.
Hjälpen omfattar den som är i behov av insatser och bor: i ordinärt boende, på vård- och omsorgsboende, i boende med särskild service, i servicebostad eller deltar i dagverksamhet, har personlig assistans, får hjälp via socialpsykiatrin.
Hembesöken är avgiftsbelagda men ingår i den kommunala maxtaxan.

Ankom: 2020-04-28 Ärende: KS-KoS.2020.34 Handling: 363879

Lokalisering: Bäckadal (Ringarum/Gusum, Gryt, Vammarhöjden, LSS-vård)

Personal: 19 hel- och deltid, enhetschef, distriktssköterskor, sjuksköterskor, undersköterskor samt arbetsterapeuter och fysioterapeuter. Samarbete med hemtjänst, vård och omsorgsboende samt verksamheter för personer med funktionsnedsättning.

Ekonomisk utveckling (tkr)

ÅR	Budget	Intäkter	Kostnader	Utfall	Avvikelse
2014	11 700	3 065	15 045	11 980	-280
2015	11 376	3 019	15 997	12 978	-1 601
2016	12 500	2 370	16 353	13 983	-1 483
2017	15 880	2 525	18 909	16 384	-504
2018	15 500	4 102	22 299	18 198	-2 698
2019	18 334	3 099	23 722	20 623	-2 289

Enheten påverkas av det ökade antalet äldre i behov av vård. Trots ökade medel i budget hölls inte budgetmålen 2018-2019, kostnaderna ökade och intäkterna minskade med ca 1 MSEK 2019.

Individ- och familjeomsorgen (IFO)

Lagstyrd verksamhet som omfattar barn, ungdom och familj, vuxen ekonomiskt bistånd och missbruk), biståndshandläggning för äldre (SoL) och för stöd vid funktionsnedsättning (LSS) samt den öppna verksamheten Råd och stöd. Råd och stöd är en frivillig strategisk insats.
Enheten har jourverksamhet

Personal: 25 tjm plus chef.
Lokalisering: Strömsvik och Funkishuset

Barn- och familj
Barn som är 0-18 år ska få möjlighet till stöd och skydd av Socialtjänsten i svåra situationer. Socialtjänsten arbetar särskilt med barn som inte har det bra och för att problem inte ska uppstå eller förvärras. Omfattar även familjerådgivning och familjerätt.

Vuxen och äldre
Om fattar hantering av socialt och ekonomiskt stöd, missbruk och beroendeproblem, ekonomiskt bistånd, budget- och skuldrådgivning, dödsboanmälan.
Biståndshandläggning av insatser för äldre och för personer med funktionsnedsättning.

Råd och Stöd
Erbjuder stödjande samtal och behandling för familjer med barn i olika åldrar, ungdomar och vuxna med missbruksproblematik. Arbetar också proaktivt med föräldrautbildningar m.m. Enheten tar emot uppdrag från IFO:s handläggare men arbetar även med öppen verksamhet riktad till barn och föräldrar.

Ekonomisk utveckling för IFO totalt (tkr)

ÅR	Budget	Intäkter	Kostnader	Utfall	Avvikelse
2014	23 230	8 047	36 157	28 110	-4 880
2015	32 212	4 680	38 767	34 088	-1 876
2016	30 500	15 838	50 201	34 363	-3 863
2017	34 320	16 686	53 806	37 120	-2 800
2018	41 139	12 941	49 869	36 928	4 211
2019	43 948	10 936	54 301	43 366	582

Ankom: 2020-04-28 Ärende: KS-KoS.2020.34 Handling: 363879

Minskade intäkter sedan 2017 och starkt ökad kostnad för placeringar. I november 2019 hade enheten 20 placeringar till en kostnad av 1,9 MSEK per månad utöver våra egna arvoderade familjehem. Dock minskning om 100 tkr jämfört med samma period föregående år.
Enheten arbetar allt mer med förebyggande arbete för att undvika dyra placeringar.
Enheten har haft svårt med kompetensförsörjningen, personalomsättningen har varit hög men är id dagsläget mer stabil.

Ankom: 2020-04-28 Ärende: KS-KoS.2020.34 Handling: 363879

3.3 Jämförelser för Sektor Stöd och Omsorg

Statistik finns tillgänglig för äldreomsorg, LSS och IFO genom https://www.kolada.se. För området Hälso- och sjukvård finns inte relevant statistik i dagsläget. Jämförelser som följer finns även att finna i sin helhet på: https://www.svensktnaringsliv.se/fragor/valfard/okad-effektivitet-ett-maste-och-en-mojlighet-for-kommunsektorn_747442.html

3.3.1 Äldreomsorg

Enligt den statistik som följer här kan äldreomsorgen i Valdemarsviks kommun tolkas som effektiv i sitt resursutnyttjande i jämförelse med riket. För att hitta ytterligare effektiviseringspotential kan söka kommuner att jämföra oss med. Viktigt här blir att ta till demografiska och strukturella skillnader.

Äldreomsorg övergripande (Kolada) i jmf med riket

	Titel	2016	2017	2018
Kostnader				
	Nettokostnadsavvikelse äldreomsorg, (%)	-19,0	-16,3	-15,9
	Kostnad äldreomsorg, kr/inv 65+	45 559	47 726	49 130
	Kostnad äldreomsorg, kr/inv 80+	211 285	220 767	224 826
	Medarbetarengagemang (HME) hemtjänst äldreomsorg - Totalindex			

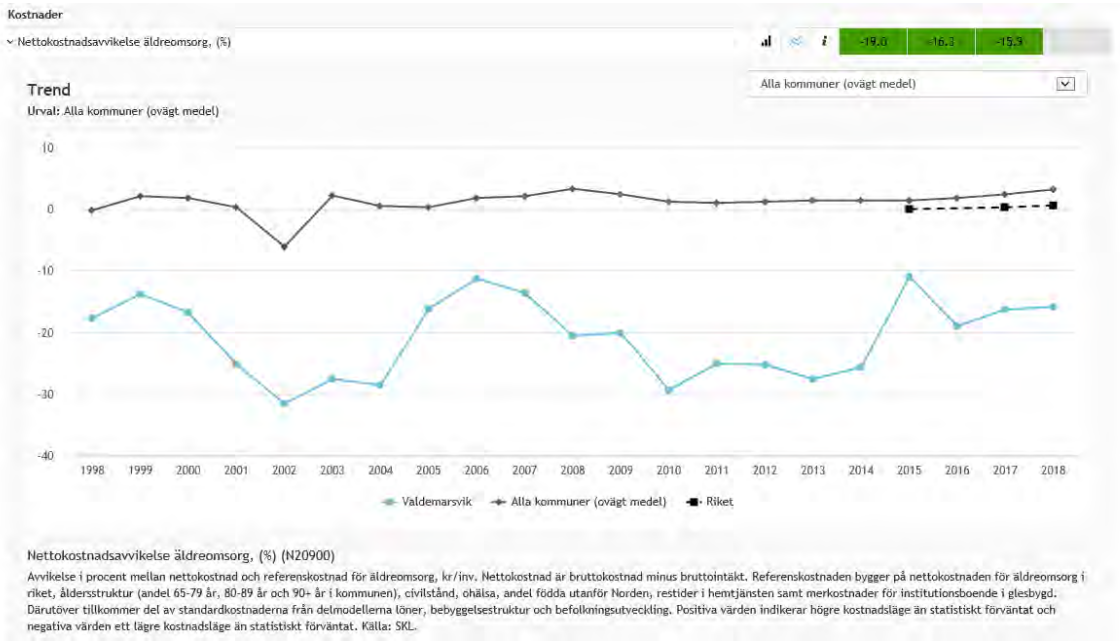

Ankom: 2020-04-28 Ärende: KS-KoS.2020.34 Handling: 363879

Tabellbilaga som bygger på rapporten ”Effektiviseringspotential och förklaringsfaktorer för effektivitet i kommunerna”, publicerad av Svenskt Näringsliv i november 2019.

Tabell 6 - Alla kommuner, Äldreomsorgen

I denna tabell återfinns alla kommuner. De är sorterade efter effektivitetsresultatet 2017 och indelade i fyra grupper. I tabellen framgår hur respektive kommun presterat avseende kostnad och kvalitet samt den sammanslagna effektiviteten för vart och ett av de fyra åren 2014 – 2017. Inom respektive grupp är kommunerna sorterade i bokstavsordning.

1 = bland topp 25 %.
2 = bland topp 25-50 %.
3 – bland lägsta 25-50 %.
4 = bland lägsta 25 %

	Kostnad				Kvalitet				Effektivitet			
Kommun	2017	2016	2015	2014	2017	2016	2015	2014	2017	2016	2015	2014
Valdemarsvik	1	1	1	1	4	4	4	2	2	2	2	1

Andel äldre
Valdemarsvik visar på en hög andel äldre samt även enstaka ärenden som är resurskrävande utifrån antal hemtjänsttimmar.

Invånare 65+

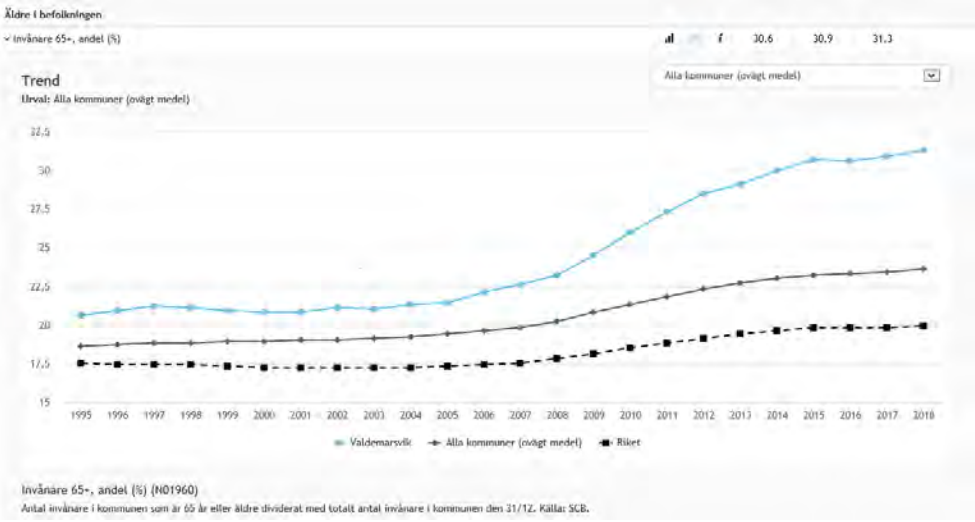

Invånare 80+

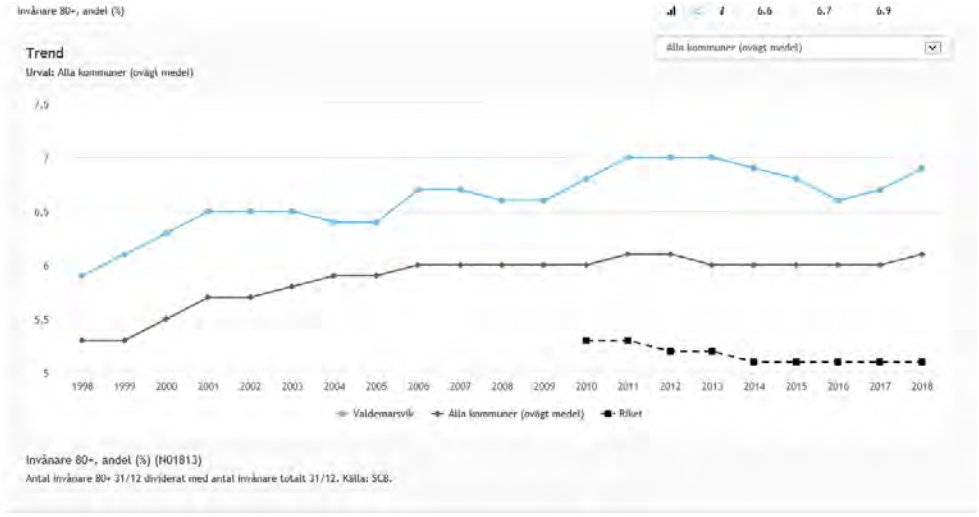

Ankom: 2020-04-28 Ärende: KS-KoS.2020.34 Handling: 363879

3.3.2 Funktionsnedsättning LSS

Jämförelse med riket (Kolada)

Titel	2016	2017	2018
Nettokostnadsavvikelse LSS, (%)	-7,5	0,0	-1,0
Kostnad funktionsnedsättning LSS och SFB minus ersättning från FK enl SFB, kr/inv	6 909	7 733	7 503
Kostnad funktionsnedsättning LSS boende, kr/brukare	922 222	1 416 531	1 287 033
Kostnad funktionsnedsättning LSS daglig verksamhet, kr/brukare	238 175	262 256	375 935

Genom jämförelser i Kolada visas att kostnaden för LSS-boende och daglig verksamhet är mycket högre än rikets och Östergötlands snitt.

Kostnad daglig verksamhet i jmf med kommuner mindre än 10.000 invånare

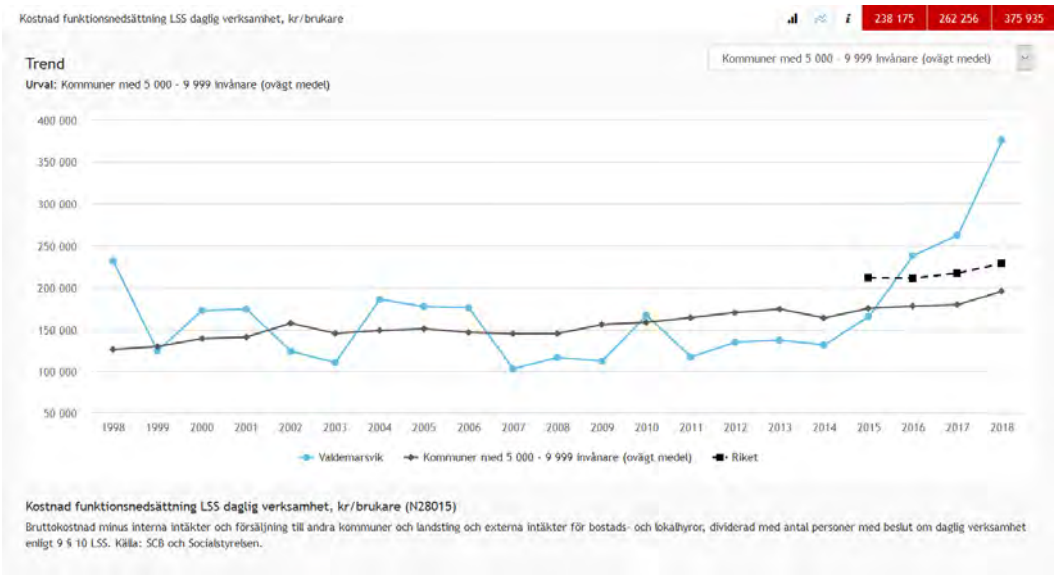

Kostnad LSS-boende i jmf med kommuner i Östergötland

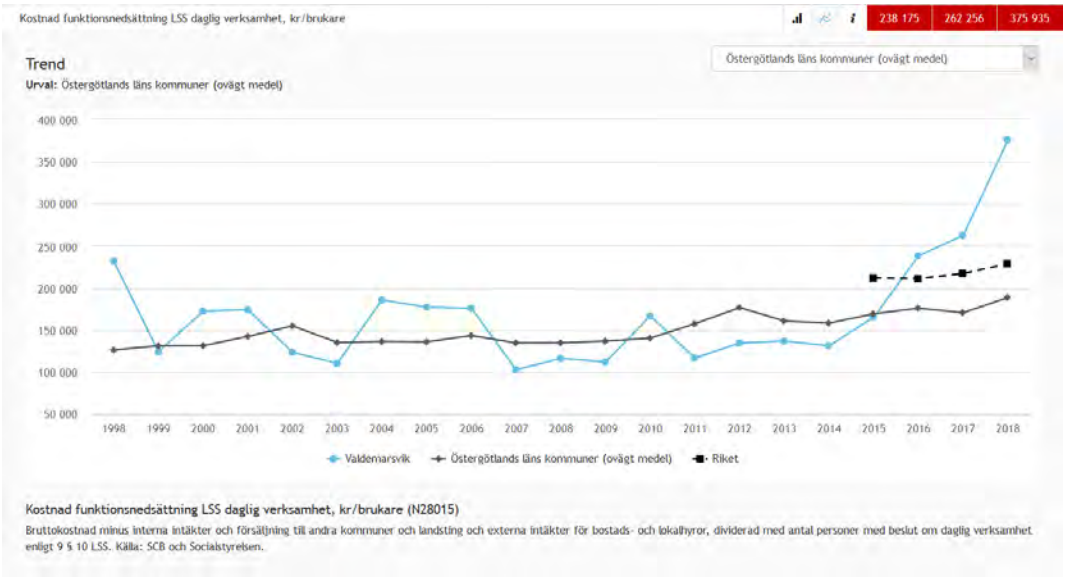

Ankom: 2020-04-28 Ärende: KS-KoS.2020.34 Handling: 363879

3.3.3 IFO

IFO visar dyra kostnader i jämförelse med riket och kommuner med färre än 10.000 invånare. Det bör således finnas utrymme för ett mer effektivt utnyttjande av resurser. Inom IFO's olika områden finns dock skillnader. På området ekonomiskt bistånd hamnar Valdemarsvik under rikets snitt. Vi ser även variationer över kort tid t.ex inom missbruksvård där ökning av få antal individer ger stort utslag statistisk sett.
Slutsatsen blir att det är kostnaden för barn- och ungdomsvård och personalkostnader som drar upp nivåerna. Slår man ut vårt antal placeringar på antalet invånare blir snittet högt. Men, man behöver bryta ner verksamheter bättre och jämföra områden mer detaljerat för att kunna se var förbättringspotential finns och om man kan hitta en referenskommun att jämföras med.

IFO Valdemarsviks kommun (Kolada)

● Bästa 25% ● Mittersta 50% ● Sämsta 25% Ingen data

		2015	2016	2017	2018
Ekonomiskt bistånd					
	Kostnad ekonomiskt bistånd, kr/inv	650	585	449	626
	Utbetalt ekonomiskt bistånd totalt, kr/inv	418,4	390,8	303,8	
	Utbetalt ekonomiskt bistånd (enl SoS inkl flyktinghushåll), kr/inv	418	391	307	360
Social barn- och ungdomsvård					
	Kostnad barn och ungdomsvård, kr/inv	3 623	3 365	3 708	4 395
	Kostnad HVB-hem barn och unga, kr/inv	1 513	1 064	1 358	1 962
	Kostnad familjehemsvård barn och unga, kr/inv	1 510	1 646	1 811	1 752
	Kostnad öppna insatser barn och unga, kr/inv	600	655	539	681
	Kostnad/vårddygn för familjehemsvård av barn och unga 0-20 år, kr (genomsnitt)	1 179	1 144		
	Kostnad för HVB-hem, barn och unga 0-20 år, kr/vårddygn (genomsnitt)	1 890	1 645		
Missbruk och beroendevård					
	Kostnad missbrukarvård vuxna, kr/inv	285	311	677	480
	Kostnad institutionsvård vuxna missbrukare, kr/inv	104	169	546	276
	Kostnad familjehemsvård vuxna missbrukare, kr/inv	0	0	0	0
	Kostnad öppna insatser vuxna missbrukare, kr/inv	181	142	131	204
	Kostnad öppna insatser, bistånd som avser boende för vuxna missbrukare, kr/inv	27	0	0	81
	Kostnad öppna insatser, individuellt behovsprövade avs. vuxna missbrukare, kr/inv	154	142	131	122
	Kostnad öppna insatser, övriga avs. vuxna missbrukare, kr/inv	0	0	0	0
IFO övergripande					
	Kostnad individ- och familjeomsorg, kr/inv	4 625	4 407	5 053	5 771
	Kostnad barn och ungdomsvård, kr/inv	3 623	3 365	3 708	4 395
	Kostnad HVB-hem barn och unga, kr/inv	1 513	1 064	1 358	1 962
	Kostnad familjehemsvård barn och unga, kr/inv	1 510	1 646	1 811	1 752
	Kostnad öppna insatser barn och unga, kr/inv	600	655	539	681
	Kostnad ekonomiskt bistånd, kr/inv	650	585	449	626
	Kostnad utbetalt ekonomiskt bistånd, kr/inv	421	391	301	373
	Kostnad övrigt ekonomiskt bistånd (ej utbet ek bistånd), kr/inv	229	194	148	253
	Kostnad familjerätt och familjerådgivning, kr/inv	27	64	70	45
	Kostnad missbrukarvård vuxna, kr/inv	285	311	677	480
	Kostnad institutionsvård vuxna missbrukare, kr/inv	104	169	546	276
	Kostnad familjehemsvård vuxna missbrukare, kr/inv	0	0	0	0
	Kostnad öppna insatser vuxna missbrukare, kr/inv	181	142	131	204
	Kostnad övrig vuxenvård, kr/inv	40	81	148	226
	Nettokostnadsavvikelse individ- och familjeomsorg, (%)	59,4	63,4	71,4	87,4

Ankom: 2020-04-28 Ärende: KS-KoS.2020.34 Handling: 363879

Nettokostnadsavvikelse för IFO (Kolada) i jmf med riket

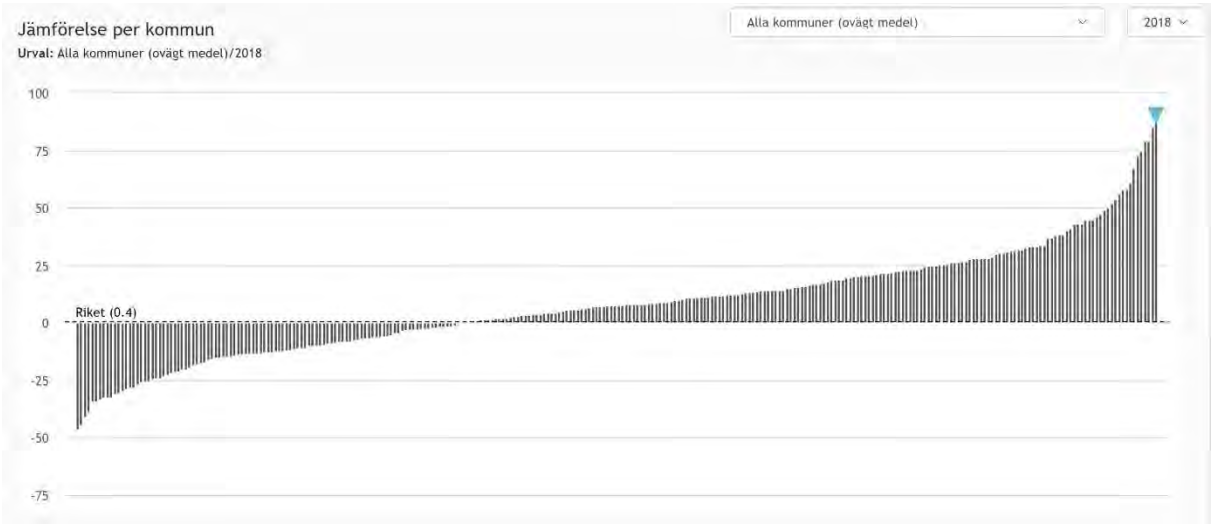

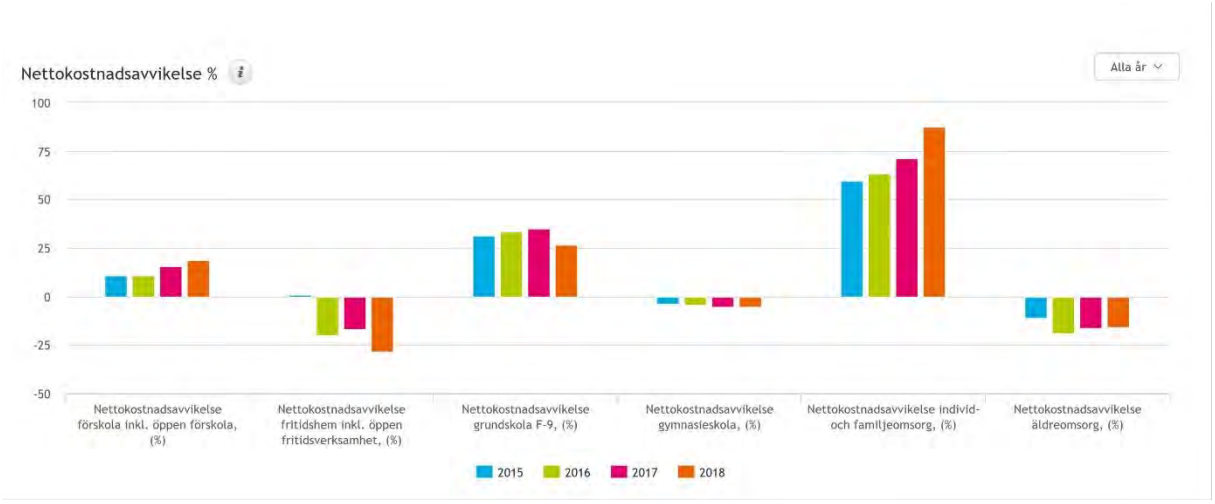

IFO övergripande i jmf med kommuner upp till 9999 invånare

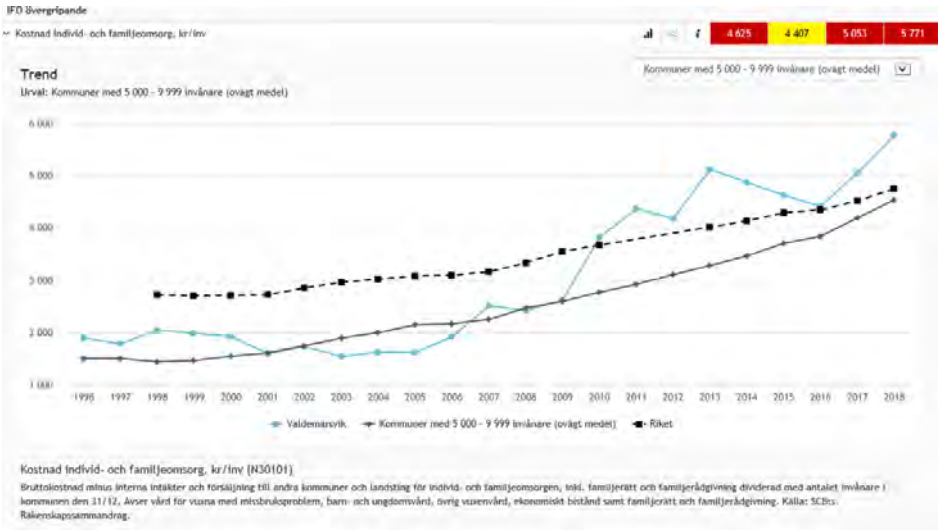

Ankom: 2020-04-28 Ärende: KS-KoS.2020.34 Handling: 363879

Ekonomiskt bistånd – jmf med riket

Missbruk och beroendevård

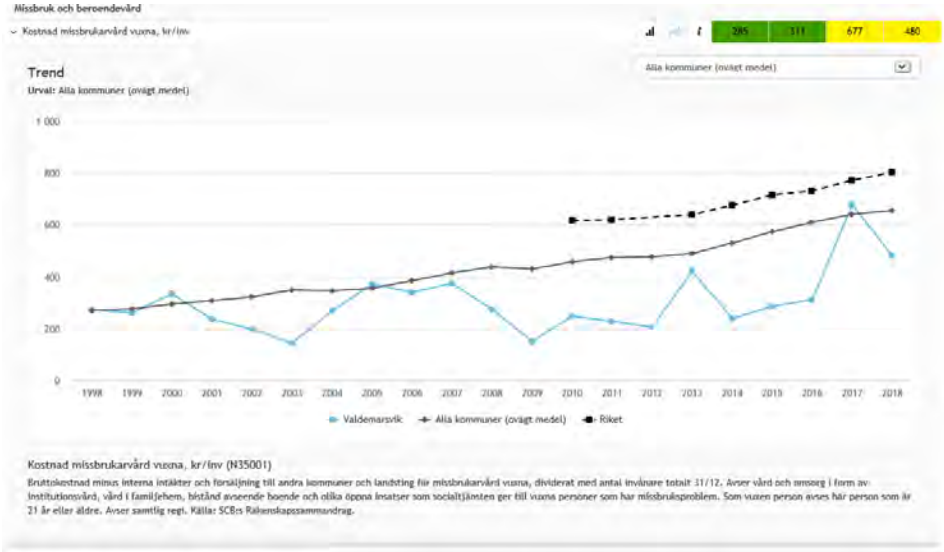

Kostnad barn och ungdomsvård i jmf med kommuner i Östergötland

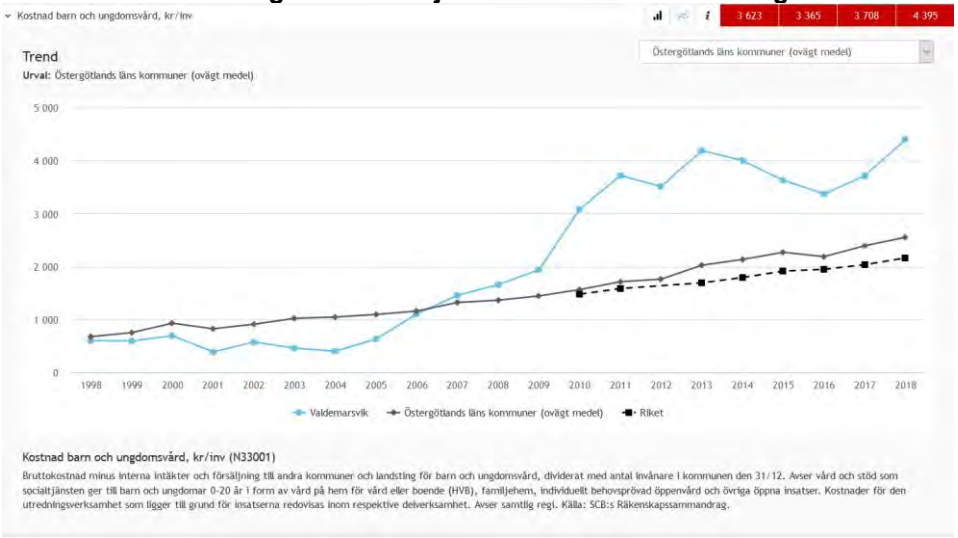

Ankom: 2020-04-28 Ärende: KS-KoS.2020.34 Handling: 363879

IFO i jämförelse med riket visar på att många kommuner har utmaningar på området. Ökad samverkan med jämförbara kommuner för erfarenhetsutbyte kan bidra till ett effektivare resursutnyttjande. Socioekonomiska faktorer spelar stor roll. Detta tillsammans med sårbarheten i att ett enda ärende ger påverkan på ekonomin i en mindre kommun. Detta behöver tas i beaktande när man bedömer det ekonomiska utfallet.

Ankom: 2020-04-28 Ärende: KS-KoS.2020.34 Handling: 363879

3.4 Sektor Stöd och Omsorg - Potentiella besparingar och effektiviseringar konsekvensbeskrivningar

Enhet	Förslag	Beskrivning	Eventuell konsekvens	Aktiverat?
SoO	Vårdcentrum	Samarbete med regionen. Projektet har dragit ut på tiden: bristen på demensplatser och avvaktande av renoveringar på t.ex Vammarhöjden påverkar helheten på SoO. Arbets- och boendemiljö på Vammarhöjden kritisk. Kommunen har ej tagit in jämförelseförslag på lokaler för att se om det går att nå lägre hyreskostnader eller mer attraktivt läge för verksamheterna.	Kostsamt för kommunen med tillfälliga lösningar i väntan på beslut om framtiden. Beroende på regionens hyressättning kan omkostnaderna bli högre än dagens. Viktigt att verka för att skapa en attraktiv arbetsplats kopplat till utmaningar inom kompetensförsörjning.	Förstudie avslutad Fördjupad förstudie pågår
SoO	Ringgården	Ombyggnad av Ringgården. Ifrågasatta kostnader och samarbete med Riksbyggen. Evakueringsplanen omfattar annan fastighet som inte är i kommunens ägo.	Kan alternativ lösning för evakuering lösas? Politiskt beslut kring samarbete med Riksbyggen.	Projekterings-arbete pågår
SoO	Boenden för placeringar	Västervik har genomfört byggnation av boenden för placeringar med lyckat resultat och sparat pengar. Kräver investering. Kompetensfråga?	Kräver utredning (egna plaster kontra köpa platser). Kan ske i samarbete med annan kommun?	Gemensamt HVB för ungdomar startat i länet
SoO	Hitta fler synergier bland enheterna, bättre nyttjande av resurser	Se över kombinationer med Hemtjänst och andra enheter för att lyckas med 100%-tjänster utan att fördyra verksamheterna. Kombinationstjänster kan ses över (hela sektorn) Kan arbete förläggas andra tider på dygnet för att nyttja färre resurser men mer effektivt?	Arbetsbelastning, arbetsmiljö försämras om det inte hanteras klokt. Dyrare verksamhet och dåligt med sysselsättning om det inte görs.	
SoO	Administrativa uppgifter och delegering till USK	Förbättra processer kring admin/delegering för vikarier/sommarpersonal. Bottleneck hos HSL. Delegering kan ses över (plåster, mediciner etc). USK kan ta mer ansvar vilket sparar pengar. Liknande görs på regional nivå.		Klart
SoO	Omfördelning sysslor	USK ska slippa städa. Kan andra ta dessa sysslor?	Facklig fråga?	
SoO	Förenklad fakturahantering	Förkonterade fakturor. Ej attest om faktura understiger visst belopp	Processförändring som kräver uppstartsresurser	Ekonomiavdelningen

Ankom: 2020-04-28 Ärende: KS-KcS.2020.34 Handling: 363879

SoO	Ekonomisk uppföljning & periodisering	förstärk ekonomifunktionen för att få bättre stöd på området och mätbara nyckeltal	Processförändring som kräver uppstartsresurser	Ekonomiavdelningen
SoO	Introduktion av nya chefer (medarbetare)	rutiner och standarder för hantering av ny personal så de känner sig välkomnade och välinformerade	vi "tappar" personal pga av dåligt intro. Tidsåtgång leder till ineffektivitet då de måste uppfinna hjulen själva	På gång
SoO	Mellanled i chefskapet	avlastar de högsta positionerna	Plussidan är att då skulle utv. projekt orkar drivas. Minussidan kan vara ökade kostnader.	
SoO	Nyttja Skype och digitala mötestekniker	effektivare möten, mindre restid, mobilt arbetssätt - mindre "kontorstid"		Påbörjat
SoO	E-hälsotjänster för medborgare	utveckla dessa för effektivare användande av service och enklare kontaktvägar för medborgare. Administrativ och operativ besparing. Utvecklingskostnad initialt.	Infrastrukturen ej utbyggd tillräckligt.	
SoO	Kvalitetsgranskningar / inventera hjälpmedel	titta på processer, behov, "rätt" hjälpmedel (t.ex inkontinensskydd m.fl)		Påbörjat
SoO	Riskanalyser	Förbättra riskanalyser vid förändringsarbete. Tänkt till "före" förändring för att minska risken för felhantering/fel arbetssätt	Tidsåtgång	Påbörjat
SoO	Intern kommunikation	bättre intranät/plattform kan minska spekulationer, öka transparensen och öka tillgängligheten av rätt info/material	Processförändring som kräver uppstartsresurser	
SoO	Vakanta tjänster	se över behov och plocka om bland befintlig personal om kompetensen vi söker finns i organisationen	Arbetsmiljö	Pågående
SoO	Strategiskt arbete, utredning, kvalitetsarbete	Skapa endast en roll för flera av verksamheterna istället för funktion placerad på respektive sektor. Kan spara antalet tjänster.	För brett uppdrag? Medför risker då specifik kompetens kring lagar och krav behövs.	
SoO	Avtal	Se över antalet avtal och innehållet i dem. Betalar vi för saker som inte nyttjas? Kan de förhandlas om?		Påbörjat
SoO	Bilparken	Se över och minska bilparken. Skapa effektivt bokningssystem. Digital körjournal för att se samordningsvinster.	Ändra förhållningssätt till mer digitalt i stället för resor. Promenera och cykla i tätorten.	Pågående
SoO	Utbildning	viktigt att ej dra in utbildningsinsatser helt då vi kan missa viktiga regler/nya aspekter inom vård/omsorg	Kanske tydligare prioritering och mer webblösningar för utbildning?	Pågående
SoO	AME	nyttja resurser bättre internt	Intern debitering? T. ex matdistribution	

Ankom: 2020-04-28 Ärende: KS-KcS.2020.34 Handling: 363879

SoO	Frånvaro – vikarier	kan man pussla utan att sätta in vikarier? Kan man ta in vikarie del av dag istället för hela pass?	Arbetsmiljöfråga	Pågående
SoO	Digital utveckling	Fortsätta arbetet med bättre nyttjande av digital teknik för att frigöra personella resurser och klara de åtaganden som finns. Omfattar både e-tjänster för invånare och tekniker för internt bruk.	För att det ska fungera krävs även en förstärkning av IT-enhetens resurser.	
SoO	Arbetsmiljö personal	Allt från höj/sänkbara skrivbord till värmereglering viktigt	Medför kostnader men ger effektiva medarbetare.	
SoO	Medicinförråd	viktigt med rätt temperatur för att lagervaror inte ska förstöras	Bygg/renoveringskostnad men kostnad när medicin måste slängas. Det saknas strukturer för delaktighet från olika professioner vid gemensamma projekt, t ex vid ombyggnad i lokaler.	
SoO	Vaktmästeri Vammarhöjden	avtalet med hyresvärden gör så att vaktmästarservice debiteras från Finspång. Se över avtal.	Ny situation om ombyggnad/renovering av Vammarhöjden sker?	
SoO	Validering USK	Vart ska den kostnaden kontoföras så det blir korrekt?		Klart
SoO	Östergården	flytta kortis och gör om till demensboende.	Förändring har skett så att hela Vammarhöjden (utom Östergården) har demensplatser	Klart
SoO	Vammarhöjden	Omrokad skulle vinna bättre effektivitet	Se ovan	
SoO	Arbetssätt demensteam	se över stöd, rutiner, kortis/mat		
SoO	Långsiktigt plan för demensplaster	kommunicera planer och alternativa planer bättre för bättre stabilitet bland personal		Pågående
SoO	Samarbete MAS, HSL, Enhetschefer	Mer matrisarbete för effektivt arbete. MAS behöver stötta HSL.		Pågår
SoO	Medborgarservice	utbilda dessa kring hemtjänst (underlätta för handläggare), bistånd och LSS.		Pågående
SoO	Intäkt för rehab?	Undersök möjligheten		Pågående
SoO	Intäkt för hjälpmedel?	se över om kostnadssättning för brukare		Pågående
SoO	Starta arbetet mobil hemtjänst	idag betalar vi för avtalet som ej är i drift. Vad saknas för att komma igång med detta?	Som projekt påbörjat i Gryt och kommer efter sommaren att påbörjas succesivt i övriga grupper.	Påbörjat i Gryt
SoO	Kvalitetsledningssystem	Viktigt att detta implementeras och att avvikelser hanteras på rätt sätt.		Pågående

Ankom: 2020-04-28 Ärende: KS-KcS.2020.34 Handling: 363879

LSS	Schemaplanerarfunktion som övergripande funktion i samarbete med bemanningen	Kopplat till heltid som norm och bättre helikopterperspektiv för planering av resurser. Hur många enheter skulle kunna förenas under en och samma funktion här?	kräver rätt person för att få till ett bra och effektivt pussel	På gång
LSS	Nivåbedömningar	tim kostnaden är stor (?)		Pågående
LSS	Systematiskt arbete förbättras	ger effektiviseringar på sikt	kostnad initialt men kan leda till effektiviseringar och högre kvalitet på sikt	
LSS	Svikt (en lägenhet)	används sällan. Se över användning/nyttjande	Används den? I så fall hur? Säga upp?	Not. Finns ingen(?)
LSS	Kortis (LSS)	se över beslut/gränser. Väldigt generösa idag.	Är det så? Riktlinjer för handläggning ska tas fram. Se över alternativ till utförande.	Klart
LSS	Ansvarsfördelning / ledarskap LSS	Finns det mer effektiva uppdelning av LSS-verksamheterna på området än idag?		På gång
IFO	Samarbete med BUA	för att göra tidiga insatser som ger senare besparingar (Familjeförvaltning)		På gång
IFO	HBV-hem i samarbete med grannkommuner	Minska kostnaden för dyra placeringar		Klart
IFO	Rekryteringar	konsultkostnader, viten, kritik från IVO, JO-anmälningar	Stabila arbetsgrupper ger effektiva arbetssätt. Viktigt för kvalitetssäkring och rättssäkerhet.	Pågår
IFO	Förtydliga vikten av regelverk	Det finns tydliga regelverk som myndighetsutövare ska förhålla sig till. Dessa behöver tydliggöras bättre för att inte använda tid till att bemöta kritik som inte är befogad.	I den lilla kommunen blir det ofta "tyckande" kring hur professionerna ska göra sina bedömningar. Det ska sedan granskas av dem som har det i uppdrag. Mycket tid och kraft används till att bemöta kritik och tyckande som inte är relevant.	Pågår
HSL	Anhörigstöd	nyttja funktionen bättre, få vet att den finns och belastar istället andras arbete avser demens	Marknadsföringsinsats	Pågår
HSL	Palliativ vård Intäkter från regionen	intäkt från Regionen? Se över.	Palliativ vård, närsjukvårdsplats etc	Avtal finns
HSL	Återföra patient till hemtjänst	Viktigt att skriva över patienter som vårdats HSL till vanlig vård/hemtjänst. Tydligare gränsdragningar. Lite väl starkt lokalt engagemang i många fall. Våga "skriva ut" i större omfattning.	Förtydligande av arbetssätt	Pågår

Ankom: 2020-04-28 Ärende: KS-KcS.2020.34 Handling: 363879

ÄO	Mat (dygnskostnad)	Idag debiteras en dygnskostnad till KOSTEN men boendet för köpa frukost m.m utöver. Vad ska ingå? Klargör för att undvika olikheter inom organisationer och renare prognosarbete.		Klart
ÄO	Matdistribution	se över bedömning, intäkt och antalet dagar samt "när" brukare kan använda servicen samt hur transport kan lösas på mer kostnadseffektivt sätt		Pågår
ÄO	Debitering kost/antal portioner	Se över om man debiterar för rätt antal.		Klart
ÄO	Kvarboendeprincipen	ifrågasätta gränsdragningen (?)	Politisk fråga Oklart vad som avsågs	
ÄO	Schablontider hemtjänst	Tiderna är generösa idag och kan ses över för att få till mer effektiva scheman och samordningsvinster.		
ÄO	Kortare schemaläggningsperiod	Skapar bättre flexibilitet och smartare nyttjande av resurser. Gå från 6 v till 4 v?		Pågår
ÄO	Lager	Se över lager av tvätt, förbrukningsartiklar, kläder		Pågår
ÄO	Standarder för vad som ingår för en brukare/boende	Utarbeta standarder för vad som ingår för en brukare och använd på alla enheter. Se över även tvätt. Generös hållning idag. Viktigt att alla gör lika.		Påbörjat
ÄO	Gemensamma standarder för vad personalen har rätt till.	Utarbeta standarder för vad personalen har rätt till och använd bland all hemtjänstpersonal. Avser kläder m.m + lagerhållning		
ÄO	Hembesök	Introducera mer hembesök för att se om hemtjänst verkligen behövs. Kanske kan förebyggande arbete göra att brukare klarar sig längre utan hemtjänst.	Nytt arbetssätt (enligt riktlinjer) att rehab alltid ska gå med på första hembesök.	Riktlinje klar
ÄO	Minska äldreboende från fyra till två. Ger besparing på lokalkostnader, drift och personal.	Gryt och Gusum avvecklas för att istället nyttja Valdemarsvik och Ringarum. Utredning 2015 visade på detta men politiken har ej tagit ställning.	Lokala invånare på orterna missnöjda. Antalet platser ej tillräckliga. Utdragen process kring Ringgården påverkar.	

Ankom: 2020-04-28 Ärende: KS-KcS.2020.34 Handling: 363879

ÄO	Storgatan 72 och Bäckadal flyttar ihop	Synergier personal, schemaläggning, lokalhyra	Arbetsmiljöfrågor	Dialog pågår
ÄO	Flytta ihop enheter	Storgatan 72-enhet flyttas till de tomma lokalerna på Bäckadal. Samarbete med nord/syd med heltid som norm som drivande faktor.		Dialog pågår
ÄO	Gemensam hemtjänst och äldreboenden	Bättre nyttjande av lokaler och personal.	Arbetsmiljöfrågor	Dialog pågår
ÄO	Omorganisation hemtjänst och äldreboende	Kan det finnas vinst i att sammanföra boenden och hemtjänst i syfte att öka effektivitet bland personal och admin (scheman med helikopterperspektiv)?		
ÄO	Kostnad för boende brukare	Se över taxa / intäkt		Påbörjat

Ankom: 2020-04-28 Ärende: KS-KcS.2020.34 Handling: 363879

4. Sektor Barn, utbildning och arbetsmarknad

4.1 Sammanfattning

Valdemarsviks kommun bedriver verksamhet för barn och unga på fyra orter, uppdelat på många mindre enheter. I kommunen finns även en friskola på ytterligare en ort. De senaste åren har tilldelning av medel till utbildningssektorn förändrats. Strömmen av antalet nyanlända har minskat. Därför har sektorn sedan hösten 2018 arbetat med anpassningar och besparingar. En del i besparingsarbetet har varit att göra nedskärningar i personalstyrkan och förtäta i förskolegrupper. Resultatet av detta arbete, samt andra besparingsåtgärder som redan vidtagits, kommer visa full effekt först under andra kvartalet 2020. Därför är det centralt att avvakta reella besparingar och vilka konsekvenser de ger innan man fortsätter med ytterligare neddragningar och andra åtgärder.

Sektorn Barn, utbildning och arbetsmarknad (BUA) innehåller många mindre enheter inom området barn och utbildning med låg fyllnadsgrad i barngrupper, skolklasser och i lokaler. Det möjliggör minskning med minst en skolenhet vilket skulle ge en stor besparing men kan ge negativ konsekvens för orten som berörs. Ett sådant beslut kräver ett politiskt ställningstagande som har varit svårt att få till stånd. Det finns även möjlighet till besparing genom att upphöra med ej lagstadgad verksamhet såsom till exempel öppen förskola, arbetsmarknadsinsatser och integrationsarbete. Samtliga ej lagstadgade verksamheter fyller viktiga funktioner och får konsekvenser om de läggs ner. Att ta bort verksamheter inom sektorn kan dock få konsekvenser som istället belastar en annan sektors resurser.

Ytterligare effektivisering skulle kunna ske genom central samordning och samarbete kring studiehandledning, modersmålsundervisning (fjärrundervisning eller andra digitala lösningar), elevassistenter, central digitaliserad schemaläggning och socialtjänst. Tidigare undersökning visar även att det finns besparingsmöjligheter genom att tillhandahålla elever en annan variant av busskort. En annan effektiviseringsmöjlighet är digitalisering. Den har potential att öka effektiviteten, öka tillgängligheten på servicetjänster och minska miljöpåverkan. Den kan också ge större transparens i processer och öka kommunikationsförmågan internt och externt. Genom digitalisering kan sektorn förenkla och effektivisera administrativa uppgifter samt hjälpa oss att mäta, se resultat och följa upp arbete och dess effekt i flera perspektiv.

Hög kunskapsnivå är en av de viktigaste förutsättningarna för Sveriges utveckling. Hela kedjan av förskolor, grundskolor och gymnasium samt högre utbildning och forskning behöver fungera på ett sätt så att barn och unga lär det som framtidens arbetsmarknad kräver. En väl fungerande skola och barnomsorg är även viktigt när det kommer till att attrahera kompetens till ortens näringsliv och offentliga sektor. I dagens samhälle har det visat till att fungerande skolor, utbud av fritidsaktiviteter och attraktiva boendemiljöer till överenskomliga priser är starka faktorer när det kommer till inflyttning och att invånare stannar kvar på orter. Frågan kring invånarantal är en viktig fråga för Valdemarsviks kommun. Det är ett växande antal skattebetalare som kommer göra att vi har råd med alla välfärdsuppdrag som ska levereras (skola, äldrevård och annan service). Det är viktigt att ha med som aspekt i besparingsarbetet.

Ankom: 2020-04-28 Ärende: KS-KoS.2020.34 Handling: 363879

4.2 Nuläge och ekonomisk uppföljning

Verksamheten som helhet drivs utifrån lagstyrda beslut. De delar som inte är direkt lagstyrda är dagbarnvårdare, öppen förskola, arbetsmarknadsenheten, integrationsenheten samt fritidsgårdsverksamhet. Dessa verksamheter är dock strategiska och finns till för att avhjälpa andra delar av kommunens verksamheter.

4.2.1 Lokalisering:

- Gryt
- Valdemarsvik (flera ställen)
- Gusum
- Ringarum

4.2.2 Organisation:

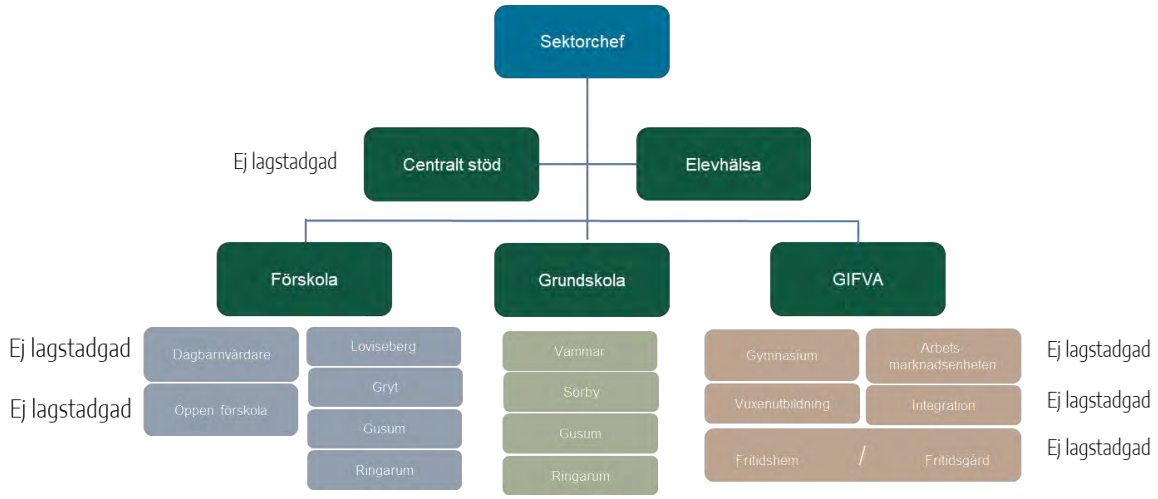

4.2.3 Ekonomisk uppföljning och händelser inom sektorn

Sektor BUA, ekonomisk utveckling totalt 2014-2019 (TKR)

ÅR	Budget	Intäkter	Kostnader	Utfall	Avvikelse
2014	162 079	25 559	185 921	160 362	1 717
2015	163 610	31 383	194 326	162 944	666
2016	172 206	46 165	210 646	164 481	7 725
2017	182 935	55 693	228 103	172 410	10 526
2018	172 350	57 844	232 911	175 067	-2 717
2019	166 568	46 975	222 856	175 880	-9 312

Under 2018 granskades kostnader i sektorn vilket visade att kostnaden för grundskolan var hög enligt jämförelse med andra kommuner enligt systemet Kolada. Detta resulterade i att man påbörjade ett besparingsarbete. 5 MSEK från BUAs grundbudget samt 4 MSEK av välfärdsmiljarderna omfördelades till Sektor Stöd och Omsorg. BUAs budget reducerades således med 9 MSEK. Intäkterna (statliga bidrag) minskade med 11 MSEK. Totalt skulle verksamheten därmed lyckas göra

Ankom: 2020-04-28 Ärende: KS-KoS.2020.34 Handling: 363879

en anpassning motsvarande 20 MSEK. Bokslutet för 2019 visade att åtgärder gett effekt och visade nu 9 MSEK i underskott.
Under 2016-2018 var antalet nyanlända ett faktum i Valdemarsvik vilket syns i budget och på intäktssidan genom statliga medel. Besparingsarbetet för grundskolan har fortsatt och då personalkostnaden är den största delen av budgeten för sektorn sade man under andra kvartalet 2019 upp visstidsanställda samt åtta tillsvidareanställningar. Besparingsarbetet har även medfört att en del personal sökt andra arbeten på egen hand och en del dessa tjänster har ej återbesatts. Det har även skett förtätning på förskolorna och man har nu mer barn och färre avdelningar än historiskt. Fyllnadsgraden på flera skolor är låg och ger svårt läge då man inte kan optimera grupper. Elevantal på skolor i jämförbara kommuner är generellt högre vilket medför en annan kostnad per elev samt minskar sårbarheten kopplat till bemanning och skolan som attraktiv arbetsgivare.

Sedan Q3 2019 har sektorn allmän restriktivitet när det gäller inköp och övriga kostnader. Man ser också över kostnader för städ och kost. Under 2019 fick sektorn uppdraget att utreda ”ett rektorsområde”. Tiden för att utreda uppdraget utförligt vara för knapp men kontentan var att det var svårt att se positiv effekt av en sådan förändring. Sektorn arbetar dock för en gemensam organisation och samplanering i alla enheter. Sektorn avvaktar nu politiskt uppdrag kopplat till fyllnadsgrad och sektorchefen ser att ytterligare övertalighetsförhandling krävs för nå budget i balans under våren 2020. Risken i ett allt för stramt besparingsarbete är att kvaliteten ej upprätthålles. En faktor som bör vägas in i det fortsatta arbetet.

Funktionen för ”elevhälsa” har varit dyr historiskt. När skolläkaren sade upp sig valde man att hyra läkare i samverkan med Söderköping och Norrköping för att få ner kostnaden. Funktionen ”skolsköterska” centraliserades och utgår numera från Vammarskolan (1.8 tjänst inkl. Tryserum). Skolpsykologfunktionen finns tillgänglig genom samverkan med Söderköping.
Sektorn har gjort studiebesök för att granska samordningsmodell för skola, socialtjänst, elevhälsa samt råd och stöd. Referenser visar att samordning och tidiga insatser för individer ger bra effekt. Placeringar på HVB är kostsamt och medför 35-40.000/mån i skolavgift per individ, kostnader man vill undvika.

Digitaliseringsarbete är påbörjat och verksamheterna behöver ta större och fler kliv för att hänga med i utvecklingen. En tjänst är tillsatt för att driva utvecklingen. Den tillsatta tjänsten är delfinansierad av statliga bidrag. Framtiden för detta statsbidrag är oklar. Digitaliseringen kräver investeringskostnader initialt och måste göras, Valdemarsvik kommunen ligger långt efter i jämförelse med andra i landet. Digitaliseringen kräver även medel framöver då det kostar att drifta fler datorenheter än vad skolorna har idag. Exempelvis har inte Vammarskolan tillräckligt många enheter för att genomföra nationella prov i åk 9, som 2020 kommer vara tvunget att göras digitalt.

Verksamheterna upplever att den ekonomiska fördelningsmodellen är svår. Mindre skolor med mindre elevantal har ett svårt ekonomiskt läge. Tilläggsbelopp och placeringar drar mycket kostnader och går inte att förutsäga. Några av sektorns verksamheter har varit framgångsrika när det gäller att hålla sig till budget. Som exempel här kan nämnas Gusum som lyckades med både budget och inkludering trots utmanande omständigheter under 2018-2019.

De statsbidrag som skolverket ger ut ligger utanför budget. Valdemarsvik kan inte söka alla statsbidrag (ca 70 riktade statsbidrag till skolan). Det kopplat till att elevpengen inte får minska, gör att vi ligger dåligt till i frågor som t.ex ”jämlik skola”. Asylersättningar har stora eftersläpningar vilket medför en ryckighet i ekonomin.

Lokalkostnaderna ligger högt och nivåerna bör utredas. För några verksamheter utgör hyror en fjärdedel av budgeten. Därför efterfrågas utredning av hyresmodellen så att verksamheterna får jämnare hyror över tid. Flera verksamheter har låg fyllnadsgrad och några ägs av privat aktör. Under hösten 2018 fattade Kommunstyrelsen beslut om att två nya förskolor, på två olika platser, skulle byggas i Valdemarsvik. Se kommentar kring detta under ”Förskola”.

Ankom: 2020-04-28 Ärende: KS-KoS.2020.34 Handling: 363879

4.2.4 Funktioner & verksamheter

Sektorchef, centralt stöd och elevhälsa

Ekonomi
Total kostnadsutveckling (TKR)

ÅR	Budget	Intäkter	Kostnader	Utfall	Avvikelse
2014	44 105	10 783	53 414	42 631	1 474
2015	48 823	7 948	56 491	48 543	280
2016	52 243	14 765	60 182	45 417	6 826
2017	58 545	12 844	66 519	53 674	4 871
2018	46 708	12 110	56 561	44 451	2 257
2019	49 489	13 568	59 103	45 535	3 955

Kostnader har ökat 2018-2019 parallellt med ökade intäkter och man håller budget med mycket god marginal (+3,9 MSEK).
Omfattar även elevpengskostnad och tilläggskostnad för Tryserums Friskola (ansvar 60 och verksamhet 44040).

Organisation
Sektorchef (1 person) finns stationerad på Strömsvik.

Centralt stöd
Omfattar två personer är anställda i verksamheten. De är lokaliserade på Strömsvik. Funktionen är ej lagstadgad, men lämplig.
Det centrala stödet driver sektorns kvalitetsarbete. Stor del av sektorns administrativa uppdrag avseende ekonomi och utredningar hanteras också här. Uppdraget för centralt stöd är att minska det administrativa genom att hantera administration av en del fasta kostnader centralt istället för ut i verksamheterna. Dessa kostnader omfattar lokalhyror, lokalvård, licenskostnader etc. El och sophämtning ligger ute på verksamheterna.

Elevhälsa
Lagstyrd verksamhet.
Skolläkare genom hyra av läkare i samverkan med Söderköping och Norrköping
Skolsköterska och utgår från Vammarskolan för att serva samtliga enheter (1.8 tjänst inkl. Tryserum).
Skolpsykolog finns tillgänglig genom samverkan med Söderköping.
Elevhälsan omorganiserade 2015 och kapital (9 MSEK) för elevassistenter fördelades istället mellan BIBASS (barn i behov av särskilt stöd) 5 MSEK och 4 MSEK till tilläggsbelopp att söka per enhet. Man plockade hem det från skolornas budget och lade det centralt.

Grundskola

Ekonomi
Total kostnadsutveckling för grundskoleverksamhet (TKR)

ÅR	Budget	Intäkter	Kostnader	Utfall	Avvikelse
2014	59 327	986	59 210	58 224	1 103
2015	55 355	3 159	59 871	56 712	-1 357
2016	55 162	3 258	62 530	59 272	-4 110
2017	56 518	8 592	69 646	61 053	-4 535
2018	57 021	12 879	73 443	60 564	-3 543
2019	52 273	10 663	71 125	60 461	-8 189

År 2018-2019 minskades budget med 4,7 MSEK, intäkterna sjönk med 2,2 MSEK och man lyckades kapa kostnader med 2,3 MSEK. Detta ledde dock till ett budgetöverskridande om 8,1 MSEK.

Ankom: 2020-04-28 Ärende: KS-KoS.2020.34 Handling: 363879

Antal barn i verksamheterna (november 2019)

Grundskola åk 1-9	Sörby	Gusum	Ringarum	Vammar	Vammar	Totalt
antal elever åk 1	41	12	12			65
antal elever åk 2	37	19	15			71
antal elever åk 3	40	19	9			68
antal elever åk 4		16	15	41		72
antal elever åk 5		17	15	44		76
antal elever åk 6		15	18	40		73
antal elever åk 7					74	74
antal elever åk 8					84	84
antal elever åk 9					86	86
antal elever 10 år					6	
Summa (inkl förskoleklass)	**118 (158)**	**98 (107)**	**84 (101)**	**125**	**250**	**675**
Kostnad 2019 delat på barnantal (TKR)	100	110	102	88		
varav PUT-elever 0-4 år	20	23	1	17	25	86
varav asylelever	7	10	0	4	9	30
% nyanlända	23%	37%	1%	17%	14%	17%
antal klasser	6	5	6	5	9	31
				Vammar 4 - 9, 15% nyanlända		
antal barn från annan kommun		6				
antal barn i annan kommun/friskola		50				
Tryserums friskola		50				

Förskoleklass	Sörby	Gusum	Ringarum	Totalt
antal elever	40	9	17	66
varav PUT-elever 0-4 år	8	2	0	10
varav asylelever	2	2	0	4
% nyanlända	25%	44%	0	21%
antal klasser	2	1	1	4
antal barn från annan kommun		0		
antal barn i annan kommun/friskola		1		
Tryserums friskola		4		

Fritidshem	Sörby	Gusum	Ringarum	Totalt
antal barn	102	44	44	190
antal avd	2	1	1	4
antal barn kvällsomsorg	0			
antal barn från annan kommun		1		
antal barn i annan kommun/friskola		12		
Tryserums friskola		37		

Ankom: 2020-04-28 Ärende: KS-KoS.2020.34 Handling: 363879

Sörbyskolan
Verksamheten inrymmer förskoleklass till årskurs tre inklusive serverings- och mottagningskök.
En sammanhängande byggnad för all verksamhet.

Antal elever: 158 (nov 2019).
Personal: 24 personal i två spår. Skolverksamheten har 10 barn/vuxen i snitt idag.
20 barn/vuxen som riktlinje på fritidshemmet.
2 arbetslag, 2 lika spår (A och B). Barnen är kvar i samma spår och miljö under 4 år (F till åk 3) och det finns samplanering mellan spåren

Sörbyskolan har haft ett stabilt antal barn över åren vilket har lett till jämna barngrupper och därmed har åldersblandade klasser har inte varit nödvändigt. De ökande kostnaderna under åren är främst personalkostnader. Med heltid som norm sysselsätts personal på fritidshemmet under utbildningsdagen vilket gör att varje klass har två vuxna med sig i undervisningen under skoltiden. Personal anställda på fritidshemmet har ofta utbildningen som bidrar i skolverksamhet såsom idrott m.m. Den omorganisation som skett där man delat verksamheten har fungerat väl även om den på vissa håll mött något motstånd. Man har nu fem personal mindre efter övertalighetsförhandling under våren 2019. De ekonomiska effekterna av detta syns först 2020. Man ser att det är viktigt att nyttja fritidshemspersonal även dagtid och det funkar bra när kompetensen finns.

Personalgruppen fungerar bra och samarbetet flyter, elevhälsan fungerar väl. Upplevelsen här är att kommunen brottas med större sociala utmaningar jämfört med andra kommuner.
Verksamheten önskar bättre involvering i förskoleprojektet Sörby för att hitta synergier (personal, öppning/stängning frita, lokaler).

Gusums skola
Verksamheten inrymmer förskoleklass till årskurs sex inklusive serverings- och mottagningskök.
Lokalisering i centrala Gusum i anslutning till förskola och badhus (verksamhet i flera byggnader).

Antal elever: 107 elever (nov 2019)
Personal: 12 heltidsresurser (personal för fritidshem nyttjas i skolverksamhet)
Rektor

Skolverksamheten i Gusum gjorde neddragningar 2018-2019 och är nu närmare budget.
Fritidshemmet är dock inte riktigt i budgetnivå ännu.
Verksamheten märker nu att neddragningen blivit lite för utmanande då hela 20 nya elever tillkommit sedan augusti 2019, elever som inte fanns med i ordinarie barnkullsplanering (nyanlända och inflyttade). Gruppdynamiken bryts ständigt och det blir många nya språk att hantera. Slår man dessutom samman klasser, kan det även bli fler läroplansområden i en grupp, vilket gör det svårt att upprätthålla kvalitén för den enskilde. Förberedelseklasser försvann 2018-2019 och barnen integreras nu rakt in klasserna. I Gusum hanterar man nu 10 språk på 120 elever och flera nya språk tillkom under 2019. Man har i snitt 30% nyanlända och till och med 45% nyanlända i vissa klasser. Sättet som Gusums skola har hanterat inkludering på har varit framgångsrik.

Personalgruppen är stabil, samarbetsvillig och flexibel. Dock är allt i gränslandet genom den ökande belastningen som blivit. Det finns inga vikarier. Det löser man genom att resursen får hoppa in som vikarie, likväl som att sva-lärare får vara ordinarie. De få heltidstjänster som finns skapar sårbarhet i funktioner. Kommande renovering av verksamhetens kök (år 2020) gör att det blir organisationsbekymmer.

Ringarums skola
Verksamheten inrymmer förskoleklass till årskurs sex inklusive serverings- och mottagningskök samt fritidshem.
Lokaliserad centralt i Ringarum. Verksamheten omfattar flera byggnader.

Antal elever: 101 (nov 2019)

Ankom: 2020-04-28 Ärende: KS-KcS.2020.34 Handling: 363879

Personal: Rektor samt 11-12 lärare och pedagoger, barnskötare (personal för fritidshem nyttjas i skolverksamhet)

Verksamheten upplever att med det elevunderlag som finns på orten idag är det svårt att skapa en kostnadseffektiv enhet men måluppfyllelsen är god. En mindre enhet är också sårbar kopplat till bemanning. Skolans och ortens placering är dock mycket god sett till framtida utveckling av vägar och tomtområden vilket har marknadsföringspotential.

Vammarskolan
Verksamheten innefattar mellanstadiet och högstadiet (åk 4 – 9). Mellanstadiet omfattar elever bosatta i Valdemarsvik och Gryt, de som i lågstadiet gått på Sörbyskolan. Högstadiet har hela kommunen som upptagningsområde.
Verksamheten är förlagd i flera fastigheter. Matsal för elever finns på Folkets Hus (fastighet ägd av kommunen några hundra meter från skolan).

Antal elever (2019-ht): 125 st mellanstadiet
250 st högstadiet
6st elever går ett 10:e skolår (på Funkishuset)
Personal: 60 st (40 st lärare, 20 st övrig personal)

De senaste åren har verksamheten inte nått med budgetmålen. Dryga 80% av budgeten utgörs av arbetskraftskostnader. Trots att personalneddragningar skett (3 st har slutat, 2 st har gått ner i tjänst) ser arbetskraftskostnaderna 2019 ut att hamna på ungefär samma nivå som år 2018.

Personalen på skolan har en hög snittålder (57 år) och 12 st. är i snar pensionsålder. Det är, som på så många andra håll i riket, svårt att rekrytera behörig personal. Befintlig personalstyrka har god sammanhållning och stort ansvarstagande för eleverna.
Vammarskolan har en sårbarhet kring att de har få ämneslärare. Det är svårt att få vikarierande lärare som har ämneskompetens. Vikarieproblem har lösts genom att ta in pensionerade f.d. lärare bosatta på orten.
Det finns utrymme att ta in fler elever i Vammarskolans lokaler, dock finns speciallokaler (slöjd, gymnastik, hemkunskap) som får svårt att inrymma ökat antal elever utan omdisponering.

Tryserums Friskola
Tryserums friskola AB startades 1994 då den dåvarande kommunala skolan i Tryserum lades ned. Verksamheten omfattade 2019 54 barn i årkurs förskoleklass till 6 samt förskola och skolbarnomsorg. Inriktning för hela verksamheten är natur, miljö, livsstil och hälsa. Skolan har ett gott samarbete med barn, och utbildningsnämnden i Valdemarsviks kommun.
Valdemarsviks kommun betalar elevpeng samt tilläggsbelopp till Tryserum friskola. Elevpengen justeras utifrån kostnaden för den kommunala skolverksamheten.

TKR	2015		2016		2017		2018		2019	
	antal barn	belopp	antal barn	belopp	antal barn	belopp	antal barn	belopp	antal barn	belopp
Elevpeng	85	9 258	86	8 414	91	9 897	97	10 274	100	10 862
Tilläggs-belopp						339		346		723
TOTAL	**85**	**9 258**	**86**	**8 414**	**91**	**10 236**	**97**	**10 620**	**100**	**11 585**

Rapporteras ekonomiskt under sektorchefens ansvar: 60 och verksamhet 44040.

Ankom: 2020-04-28 Ärende: KS-KoS.2020.34 Handling: 363879

Förskola

Ekonomi

Total kostnadsutveckling, alla förskoleverksamheter 2014-2019 (TKR)

ÅR	Budget	Intäkter	Kostnader	Utfall	Avvikelse
2014	25 801	11	24 143	24 133	1 669
2015	26 103	600	25 266	24 666	1 438
2016	25 477	1 514	28 174	26 661	-1 184
2017	26 141	3 357	33 156	29 800	-3 659
2018	26 651	5 982	37 811	31 829	-5 178
2019	26 366	3 500	35 118	31 618	-5 252

Budgetnivån för förskolorna har varit relativt konstant de senaste åren. Dock har det varit variationer på intäkt- och kostnadssidan. År 2018-2019 minskade intäkterna med 2,5 MSEK samtidigt som verksamheterna kapade kostnader med 2,7 MSEK men trots förtätning i verksamheterna klarade man inte budgetmål 2019.

Organisation

Lagstyrd verksamhet.
I Valdemarsviks kommun finns förskolor i Ringarum, Gusum (plus dagbarnvårdare), Valdemarsvik och Gryt samt genom privat aktör i Tryserum. Kommunstyrelsen tog hösten 2018 beslut om att det ska byggas två nya förskolor i Valdemarsvik, en vid Loviseberg där det idag bedrivs förskoleverksamhet samt en vid Sörbyskolan (förskoleklass till åk 3).

För förskolor i Gryt och Valdemarsvik finns en chef. Ringarums och Gusums förskola inkluderas i respektive skolas ledarskap. Personaltäthet Gusum och Valdemarsvik; 3.25/avdelning. I Gusum och Gryt finns utrymme för fler barn. Personaltäthet Gryt; 3.85 (endast en avdelning) för att klara öppettider och skötsel av kökssysslor.

Barngrupperna har förtätats under 2019 från att tidigare varit mer generöst bemannade under år med riktade statsbidrag för mindre barngrupper. Grunden i bemanningsstyrkan är att ha 2 förskolelärare och 1 barnskötare per avdelning. Gryts förskola är bemannat 3.85 pga av öppethållande i relation till endast en barngrupp och att kökssysslor hanteras av personalen själva.
Det politiska beslutet att bygga två förskolor i centralorten gör att Loviseberg ger plats åt 5 x 20 barn och ny förskola på Sörby ger plats för 5 x 20 barn. Byggnationerna startar 2020 med mål att vara färdigställt 2021. Genomlysningsgruppen ifrågasätter det politiska beslutet att bygga två förskolor varav en är fristående från annan verksamhet. Utan att ha utrett frågan borde det vara mer kostnadseffektivt att samla verksamheterna på en geografisk plats och därigenom hitta synergier gällande personal, drift, mottagningskök med mera.

Besparingsarbete startades 2019 och personal vittnar om att de märker av åtstramningen negativt.
I Gryt har det varit svårt att hitta personal. I och med nya förskolor 2020-2021 behöver personal flyttas om och hur detta ska ske är ej fastställt i dagsläget. Hyressättningen i de förändrade verksamheterna/lokalerna är ej fastställd och nya uppgifter efterfrågas av ledningsfunktioner i sektorn för att bättre förstå prognosen framåt. Noterbart är att hyresnivå för lokaler i Gryt dyrare (privat fastighetsägare) än i kommunens egna lokaler, samt kostnaden för paviljongen i Ringarum.

Ankom: 2020-04-28 Ärende: KS-KoS.2020.34 Handling: 363879

Antal barn i verksamheterna november 2019

Förskola 1-5 år	Loviseberg	Gusum	Ringarum	Gryt	DagBV	Totalt
antal barn	166	60	57	13	6	302
varav 5:åringar	29	17	14	0	0	60
varav PUT-barn 0-4 år	23	12	0	0	1	36
varav asylbarn	6	3	0	0	0	9
% nyanlända	17%	25%	0%	0%	16%	15%
antal avd	9	3	3	1		16
totalt antal barn i kö	19	9	7	3	0	38
antal barn kvällsomsorg						
Kostnader delat på antalet barn (TKR)	112	116	121	152		
antal barn från annan kommun		3				
antal barn i annan kommun/friskola		11				
Tryserums friskola		43				

GIFVA

Ansvarar för **G**ymnasium, **I**ntegration, **F**ritidsverksamhet, **V**uxenutbildning och **A**rbetsmarknad.
Lagstyrt: Gymnasium, fritidsverksamhet (50%) och vuxenutbildning
Lokalisering: Funkishuset

Total ekonomisk utveckling för enheten 2014-2019 (TKR)

ÅR	Budget	Intäkter	Kostnader	Utfall	Avvikelse
2014	32 845	13 779	49 154	35 375	-2 530
2015	33 329	19 676	52 698	33 023	307
2016	39 324	26 628	59 759	33 131	6 193
2017	41 731	30 900	58 782	27 882	13 849
2018	41 971	26 873	65 096	38 223	3 748
2019	38 440	19 244	57 510	38 266	174

Enhetens budget har inte varierat på samma sätt som intäkt- och kostnadssidan. Ökning på kostnadssidan 2018 är med anledning av att schablonersättningen för nyanlända direkt läggs ut till kommunens pedagogiska enheter i takt med att pengarna kommer in. Detta redovisas då som en kostnad under åren 2018 och 2019 på integrationsenheten, istället för att som tidigare redovisas som ett stort överskott på sista raden.

Gymnasium
Lagstyrd verksamhet.
Det finns ingen gymnasieskola i kommunen. Samarbete sker inom länet via ett regionalt samverkansavtal. Kommunens elever studerar i närmare 10 olika kommuner och på ca 25 olika skolor. Detta varierar från år till år. I huvudsak studerar de flesta elever i Söderköpings eller Norrköpings kommun, både på kommunägda och friskolor.

Personal: Enhetschef (del av lön), 20 % tjänst gymnasieadministration, 50 % tjänst gymnasieuppföljning och 50 % hanterar det kommunala aktivitetsansvaret. Under 2019-2021, delfinansieras flera tjänster inom GIFVA via ESF-projekt.

Ankom: 2020-04-28 Ärende: KS-KoS.2020.34 Handling: 363879

Lokalisering: Funkishuset.

Antal elever: 220-250 elever årligen i ren faktureringskostnad. Antalet elever prognostiseras öka till 2022 för att sedan bli färre.

Elever följs upp genom 50 % tjänst som granskar måluppfyllelse och besöker skolor.
Om en elev är 16-20 år och ej studerar på gymnasieskola har kommunen ett särskilt aktivitetsansvar och anordnar praktik och/eller andra studie- eller arbetsinriktade insatser för dessa individer.

Ekonomisk utveckling (tkr)

	Budget	Intäkter	Kostnader	Utfall	Avvikelse
2014	29 336	976	32 046	31 070	-209
2015	29 630	2 107	33 933	31 826	-2 196
2016	31 227	5 842	38 881	33 039	-622
2017	33 727	5 317	37 550	32 233	636
2018	33 767	2 602	34 535	31 933	1 933
2019	31 015	2 074	32 873	30 799	216

Integration
Ej lagstyrd verksamhet men pengar från migrationsverket ska hanteras och frågor ska besvaras. Aktiviteter för att nyanlända ska integreras i samhället samt komma i arbete är prioriterat. Funktionens uppdrag har varierat över tid.

Lokalisering: Funkishuset
Personal: 1.8 i tjänst. 1 tjänst finansieras till 60 % av Länsstyrelsen via paragraf 37 medel.

I dagsläget finns ca 300 individer registrerade inom verksamheten.
Aktiviteter i syfte att hjälpa till jobb: Adoption (näringsliv), gränslös frukost, förberedande körkortsundervisning, individuell matchning till jobb, språk, samhällsorientering, infotorget 1 ggr/v.

Ekonomisk utveckling (tkr)

	Intäkter	Kostnader	Utfall
2014	4 458	3 665	793
2015	8 514	3 960	4 554
2016	12 083	7 336	4 747
2017	14 895	5 019	9 876
2018	13 599	11 943	1 656
2019	8 017	7 792	225

Kostnadsökning för 2018 och 2019 är en ekonomiskt administrativ förändring. Ökning på kostnadssidan 2018 är med anledning av att schablonersättningen för nyanlända direkt läggs ut till kommunens pedagogiska enheter i takt med att pengarna kommer in. Detta redovisas då som en kostnad under åren 2018 och 2019 på integrationsenheten, istället för att som tidigare redovisas som ett stort överskott på sista raden. Enhetens driftkostnader är snarare mindre då den externa finansieringen via projekt varit högre de senaste åren.

Ankom: 2020-04-28 Ärende: KS-KoS.2020.34 Handling: 363879

Fritidshem/fritidsgård
Fritidshem för Vammarskolans åk 4-6 är lagstadgad verksamhet, men inte fritidsgård.
Personal: 1.95 bemanning 2019. Tjänster kombineras med annan fritidsverksamhet samt med tjänst för BRÅ, ANDT, samt extratjänst/lönebidragstjänst.
Lokal: Funkishuset

Ekonomisk utveckling (tkr)

	Budget	Intäkter	Kostnader	Utfall	Avvikelse
2014	691	0	699	699	-8
2015	709	17	621	604	105
2016	793	44	601	557	236
2017	1 250	385	1 658	1 273	-23
2018	1 450	696	2 027	1 331	119
2019	1 450	633	2 128	1 495	-45

Kostnaderna består av personalkostnader. Intäkterna kommer från försäljning och AF-bidrag.

Vuxenutbildning
Genom vuxenutbildningen kan individer söka följande utbildningar:
Grundskolekurser, Gymnasiekurser, Yrkesutbildningar på gymnasienivå, Lärlingsutbildning, Svenska för invandrare (SFI), Särskild utbildning för vuxna.

Utbildningar finns på distans lokalt eller på plats i andra kommuner. Om man bor i Valdemarsviks kommun söker man alltid utbildningar upp till och med gymnasial nivå via vuxenutbildningen i Valdemarsvik, oberoende av var utbildningen du söker finns. Att studera på vuxenutbildning på gymnasial nivå är ingen rättighet, man utgår ifrån individens situation, önskemål, lagar och regler för att fatta beslut.

Ekonomisk utveckling (tkr)

	Budget	Intäkter	Kostnader	Utfall	Avvikelse
2014	2 498	545	3 673	3 128	-630
2015	2 670	296	3 564	3 268	-598
2016	3 679	965	3 693	2 728	951
2017	3 679	2 514	4 725	2 211	1 468
2018	3 679	1 921	5 750	3 829	-150
2019	3 300	1 737	5 437	3 700	-400

Den ökande kostnaden kommer av att fler får utbildning.
Distansutbildning är billigare och erbjuds lokalt fr.o.m 2018 och säljs även till grannkommuner under hösten 2019. Svårt att prognostisera utfallet verksamheten då storleken på statsbidrag ej kommuniceras på förhand och sedan meddelas och betalas ut i december.

Arbetsmarknadsenheten
Ej lagstyrd verksamhet.
Syftet är att sänka försörjningsstödskostnader och att individer ska komma i arbete och ge skatteintäkter istället.
Verksamheten sysselsätter individerna genom att utföra kommuninterna uppdrag såsom transport av mat och post, enklare byggnation, baka, ordna fika, sköta trädgårdar, sköta tätortsnära kommunal skog och grönområden, röja sly, vaktmästeri på skolor, viss lokalvård, enklare verkstadsarbete och diverse insatser när behov uppstår.

Lokaliserad på Funkishuset.

Ankom: 2020-04-28 Ärende: KS-KoS.2020.34 Handling: 363879

Antal sysselsatta (personal): 5 heltid
Antal inskrivna hösten 2019: ca 25 lokalt på AME, uppföljning och ekonomisk hantering av i stort sett alla övriga lönebidragsanställda, praktikanter och feriepraktikanter i kommunen sker även härifrån.

Ekonomisk utveckling (tkr)

	Budget	Intäkter	Kostnader	Utfall	Avvikelse
2014	1 480	7 801	9 073	1 272	208
2015	1 480	8 742	10 621	1 879	-399
2016	3 625	7 695	9 250	1 555	2 070
2017	3 075	7 789	9 831	2 042	1 033
2018	3 075	8 055	10 841	2 786	289
2019	2 675	6 784	9 281	2 497	178

Intäkterna minskar till 2019, främst p.g.a. av att Arbetsförmedlingen flyttade sitt lokalkontor och inflödet av individer från Arbetsförmedlingen till de kommunala insatserna minskat drastiskt, främst då inom extratjänster. Arbetsförmedlingen står för en stor del, eller hela, lönekostnaden för verksamhetens inskrivna individer.

Ankom: 2020-04-28 Ärende: KS-KoS.2020.34 Handling: 363879

4.3 Jämförelser

Här följer jämförelser angående de olika verksamheterna, dels i förhållande till riket men även med två liknande kommuner i Östergötland, Kinda och Ödeshög. Jämförelser är gjorda med Kolada, skolverkets statistik samt en rapport om effektivitet genomförd av Svenskt näringsliv. Kolada och skolverket har data fram till 2018 och rapporten från svenskt näringsliv har data jämförda för perioden 2015-2017.

Antal elever per lärare, Kolada

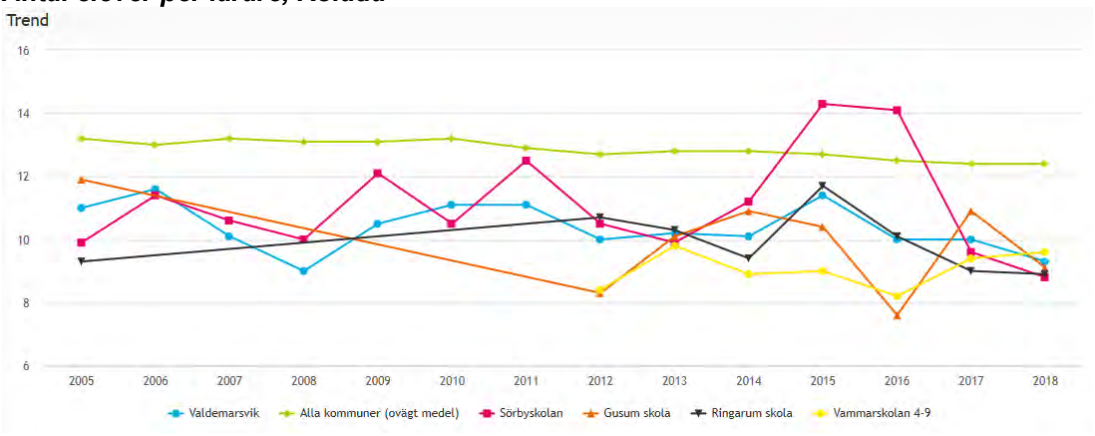

Andel behöriga lärare

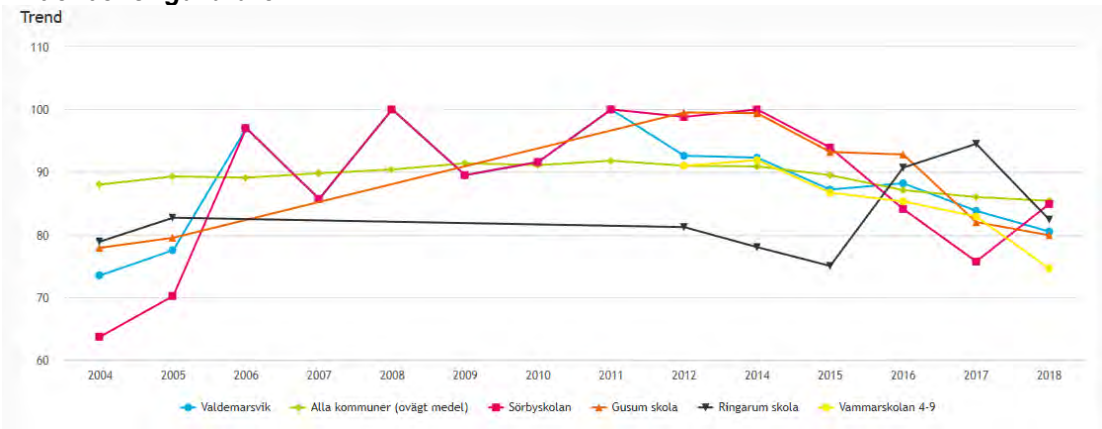

Ankom: 2020-04-28 Ärende: KS-KoS.2020.34 Handling: 363879

Kostnader per elev samt till undervisning

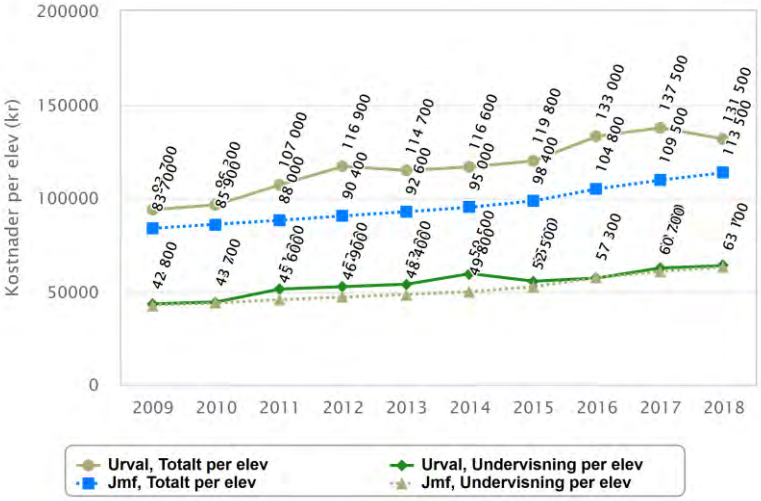

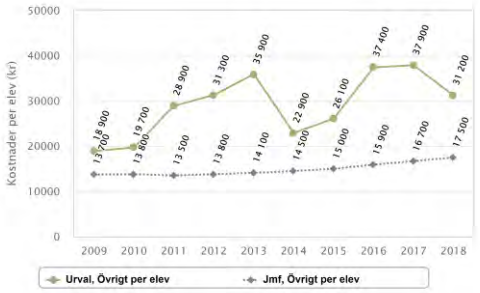

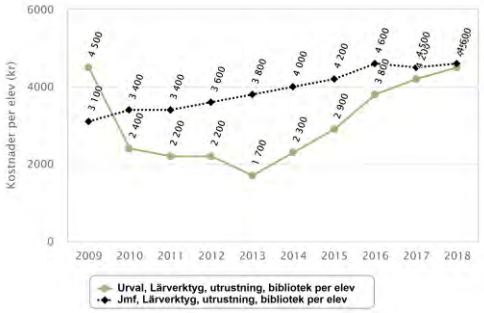

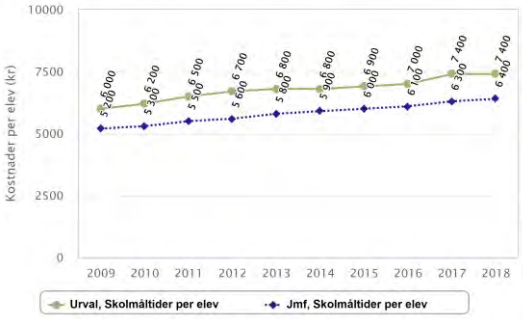

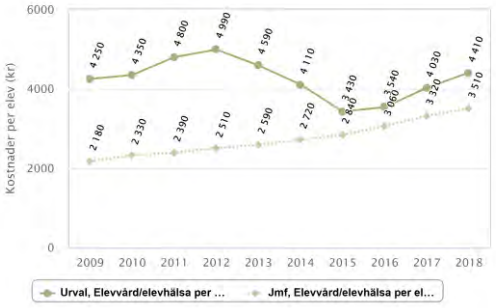

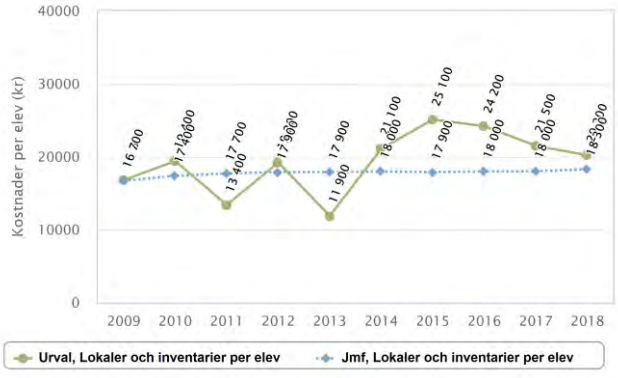

Ankom: 2020-04-28 Ärende: KS-KoS.2020.34 Handling: 363879

Fritidshem

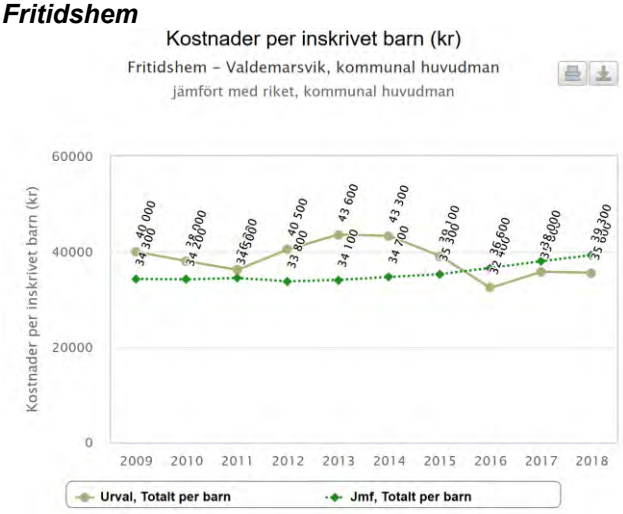

Förskoleklass

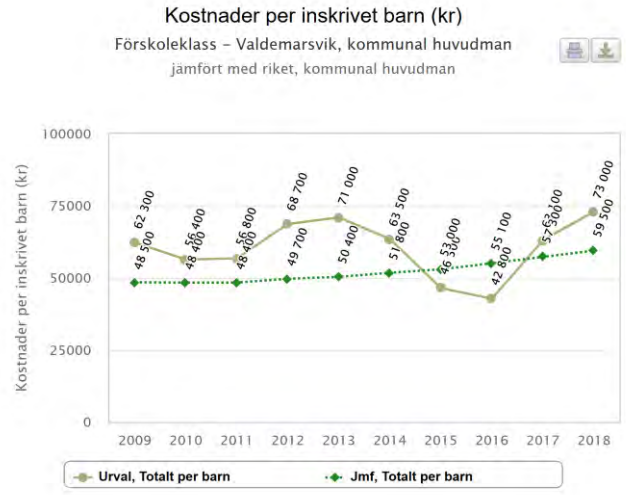

Ankom: 2020-04-28 Ärende: KS-KoS.2020.34 Handling: 363879

Förskola

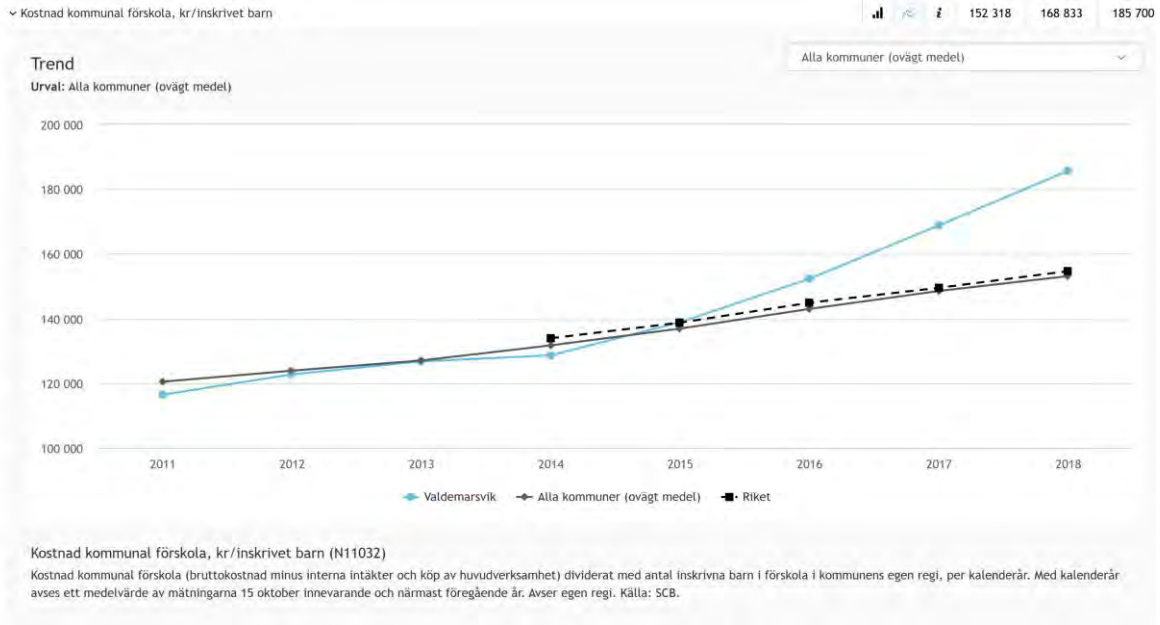

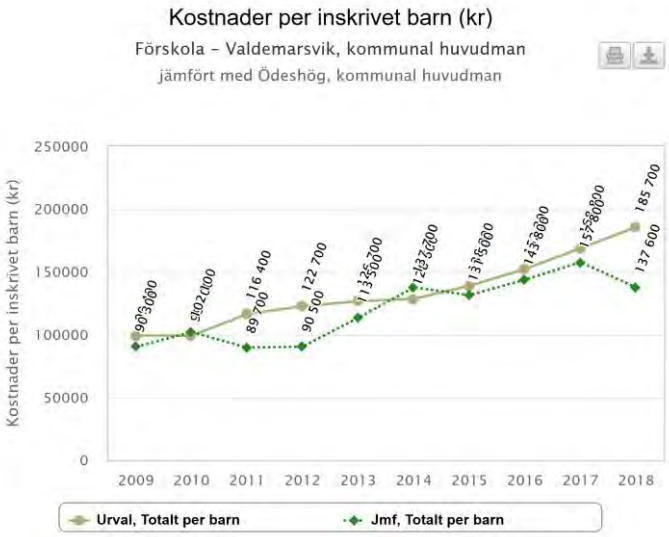

Ankom: 2020-04-28 Ärende: KS-KoS.2020.34 Handling: 363879

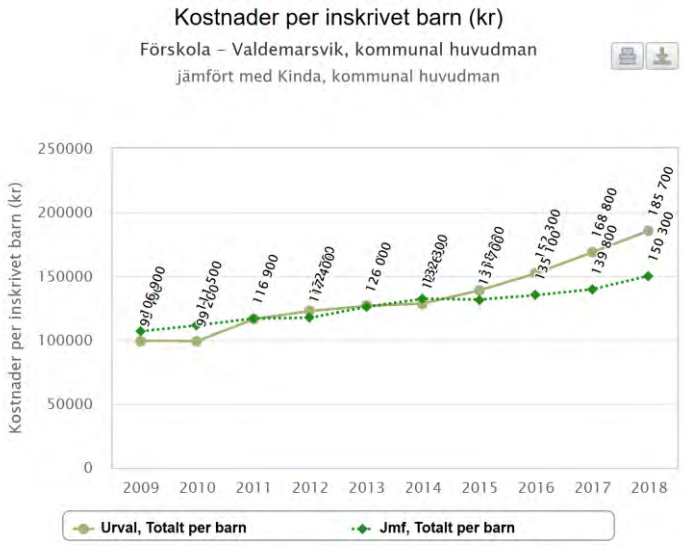

Jämförelser grundskola med liknande kommuner

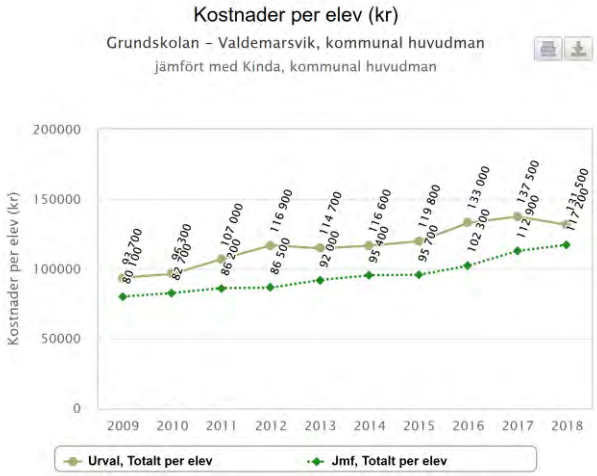

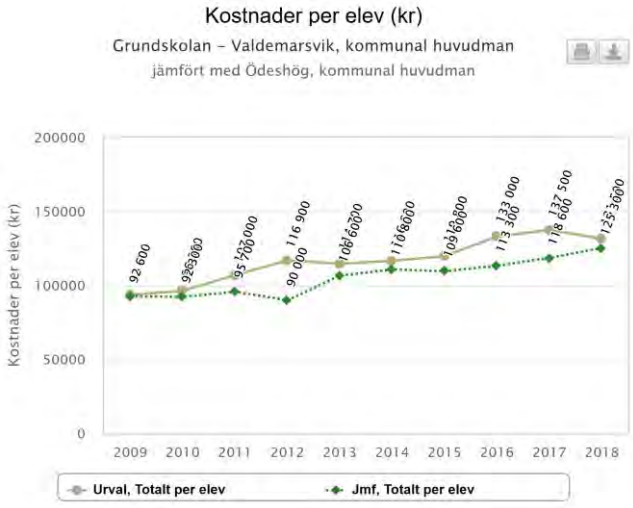

Ankom: 2020-04-28 Ärende: KS-KoS.2020.34 Handling: 363879

4. 4 Sektor BUA - Potentiella besparingar och effektiviseringar

Flera verksamheter uttrycker att samverkan behöver utvecklas med socialtjänsten.
Central digital schemaläggning för förskolan och grundskolan.
Det som avviker i grundskolan är inte lärartätheten av undervisande lärare. Valdemarsviks kommun, har högre kostnader för övriga kostnader inom skola såsom studiehandledare, modersmålslärare, elevassistenter med flera.
Övrigt avvikelser, effektivare organisation av övrig personal som elevassistenter, modersmålslärare, studiehandledare, elevhälsa behövs. Lokalkostnader och matkostnader borde kunna vara lägre. Lärverktyg avviker, på det sätt att Valdemarsviks elever behöver mer av den varan.

Studiehandledning, modersmål och elevassistenter kan effektiviseras. Central samordning, fjärrundervisning alternativt mer digitala lösningar bör ses över. Då detta utgör en stor del till att elevkostnaderna är högre än riket. Mycket av detta hanterades under våren 2019, då en övertalighetsförhandling genomfördes och både tillsvidareanställda och visstidsanställda fick avsluta sina tjänster.

Fler skolenheter med låg fyllnadsgrad i klasser gör att antal elever per lärare avviker.
Fler skolenheter med generell låg fyllnadsgrad gör att lokalkostnader är högre, kan också vara en bidragande faktor till att matkostnaden är högre.

Enhet	Förslag	Beskrivning	Eventuell konsekvens	Aktiverat
Centralt BUA	Värna om att upprätthålla kvalitet trots nedskärningar.	På de flesta håll i landet har man inrättat ”skolchef” för att säkra kvalitet (ett uppdrag från staten).		
Centralt BUA	Dagbarnvårdare minskas.	Andra möjligheter finns även om denne tas bort utöver ordinarie förskola. (Tryserum, Söderköping m.fl)		
Centralt BUA	Öppen förskola tas bort.	Skulle kunna vara ett sätt för nyanlända att integrera sig eller dysfunktionella familjer att hitta sociala ytor/få hjälp - men de grupperna nås inte. Kan samlokalisering eller ambulerande verksamhet var möjlig?		Fått uppdrag från politiken.
Centralt BUA	Fritidshem – granska hur/var/tider/samverkan.	Ambulera personal/verksamhet mellan orter. Gusum endast 48 barn.		
Centralt BUA	Ängvägen – sälj	Går att lösa lokaler på annat inom andra kommunägda lokaler.		
Centralt BUA	Gymnastiksal Loviseberg– sälj?	Hur fungerar kostnadsfördelningen internt?		

Ankom: 2020-04-28 Ärende: KS-KcS.2020.34 Handling: 363879

Centralt BUA	Besparing busskort	Politiskt ärende som är framlagt i KS-BU, men som man avvaktar med att ta. Potentiell besparing på 250 000 kr under 2020 och framåt.		
Centralt BUA	Bilar	Samla flera av hela kommunens bilar till en eller flera bilpooler, har utretts av AME, kommer läggas fram förslag till beslut under våren 2020. 200-300 000 kr i besparing.		
Centralt BUA	Lokaler/hyror/yteffektivitet. Ev. släppa förskoleexpeditionen under 2020.			
Centralt BUA	Digitalisering på både elevnivå och organisationsnivå			
Centralt BUA	Bättre samverkan med IFO	Förbättrad kommunikation, förbättrat samarbete krävs. Se över samverkan mellan familj, IFO och AME. Finspång har lyckad modell att studera. Angeläget att göra tidiga insatser och arbeta förebyggande (tillsammans med Råd & Stöd) istället för att få kostnader på IFO och AME för individen senare. Målet är att individer senare ska ge skatteintäkter istället för att nyttja. Föräldraskapsinsatser och samtycken är viktiga här med fokus på barnets bästa. Det kan ge vinst i samordning och i ett framtidsscenario.		
Centralt BUA	Marknadsföra Gusum och Ringarum som boendeorter för att öka fyllnadsgrader i skolan.	Nedläggning av skola på orter är förödande för kommunens mindre orter. Förmånligt att öka barnantal istället. Eller slå samman mindre enheter.		
Centralt BUA	Ekonomi. Bättre uppdelning med tydliga ansvarskoder, kontosättning och ekonomifördelningsmodell. Nyckeltal för uppföljning. Vid frånvaro på ekonomi – fördelning av arbetet på annan resurs.	Utveckla frekvens och dialog		
Centralt BUA	Centraliserad administration.	Samla funktioner, processer. Styr upp processer, kontering, inköpskontroll m.m.		
Centralt BUA	Ansvarsområden övergripande, med fördelade ansvar som går över hela sektorn, skulle ge effektivare organisation.			
Centralt BUA	Vikariepool för smartare nyttjande av resurser			
Centralt BUA	Digitalt schema på central nivå			

Ankom: 2020-04-28 Ärende: KS-KcS.2020.34 Handling: 363879

Centralt BUA	Bli bättre på att söka EU-medel	Bidrag för att göra förbättringar i verksamheterna. Medlen finansierar personalkostnaden för sökande/projektledande resurs.		
Centralt BUA	Kommungemensamma chefsmöten med mer utrymme för mer dialog			
Centralt BUA	Löneadministration bör förbättras	Svåra processer ute på enheterna för chefer när hanteringen sker i Finspång med svåra kontaktvägar		
Centralt BUA	Interna informationsflödet har förbättringspotential och bör ske med högre frekvens			
Centralt BUA	Skapa ”wall of fame” på Vammarskolan	Initiativ för att belysa vilka möjligheter barnen i Valdemarsvik har som de kanske inte själva ser i sin vardag		
Centralt BUA	Teknisk lösning för modersmålsundervisning och studiehandledning, central och delad organisation för detta	Vi har inte resurser till alla språk som finns i kommunen. Central organisation kring modersmålsundervisning och studiehandledning skulle underlätta och bli billigare och ge en mer rättvis fördelning. Vammarskolan har resurser och man behöver hitta samspel för modersmålsorganisation där man kan fördela resurser utifrån behov samt samverka med andra kommuner.		
Centralt BUA	Särskoleundervisning	Intern lösning i kommunen, särskild undervisningsgrupp? Det finns underlag för en kommunal grundsärskola, 20 st. elever.		
Centralt BUA	Fördelningsmodellen ej till fördel för den lilla skolan	Verksamheterna upplever att den ekonomiska fördelningsmodellen är svår. Mindre skolor med mindre elevantal har ett svårt ekonomiskt läge och man får flytta pengar från skolor som egentligen går bra för att få till helheten. Tilläggsbelopp och placeringar drar mycket kostnader och går inte att förutsäga.		
Centralt BUA	2-lärarsystem som tar bort antal assistenter	Bra samarbete krävs för att åstadkomma detta.		
Centralt BUA	Dela stödfunktioner med andra (Vammar) vikarier, administration m.m			
Förskola	Gryts förskola läggs ner (få barn).	Få barn och inga barn i skärgården. Föräldrar förvärvsarbetar ofta i centralorten. Kräver politiskt beslut.	Minskar inflyttning och attraktivitet för orten?	
Förskola	Två nya förskolor i Valdemarsvik? En istället?	Det går att ifrågasätter det politiska beslutet att bygga två förskolor varav en är fristående från annan verksamhet. Utan att ha utrett frågan borde det vara mer kostnadseffektivt att samla verksamheterna på en geografisk plats och därigenom	Projektering för arbetet har redan skett och byggnation på Sörby har redan startat. Avbrott i processen kan	

Ankom: 2020-04-28 Ärende: KS-KcS.2020.34 Handling: 363879

		hitta synergier gällande personal, drift, mottagningskök med mera.	fördyra och påverka personalplanering och organisationen negativt.	
Förskola	Ledarskapsutvecklingsprogram utvecklas	Studera en annan enhetschef, skapa förståelse av varandras uppdrag och lär av varandra, bygg relationer. Höja intern kompetens/utb.läge och förbättra ”bilden av Valdemarsvik”. Samarbete genom att göra studiebesök på andra kommuner och bjuda in hit (se över vilka som ska göra det)		
Förskola	Se över verksamheten ”dagbarnvårdare Gusum” (ej lagstyrd)	Lediga platser finns på förskolor.		
Förskola	Digitalisera schemaläggning på verksamheterna och koppla barnschema till personalschema för enklare hantering			
Gusum	Ett rektorsområde (förskola och skola i Gusum).	Synergier med många kvalitetsrapporter att ta hand om.		
Gusum	Samarbete förskola (om inte ett rektorsområde)			
Gusum	Digital schemaläggning i större utsträckning i hela kommunen (Novaschem), centralt via admin skulle också underlätta vikariebokning. IKT-pedagog skulle kunna utbilda adm.			
Gusum	Samarbete med rektorer kring utvecklingsfrågor relaterat till varje rektors erfarenhet/kunskap.			
Gusum	Förenkla rapportering/antal per år (Kvalitetsrapporter?)			
Gusum	Fastighet och underhåll. Ventilation undermålig och ger dålig arbetsmiljö för elever och personal. Kräver investering			
Gusum	Städ svårt att följa. Dyrt i jmf med andra kommuner?	Bokförs centralt A:602, även lokalhyra.		
Gusum	IT svår att få hjälp av vilket försenar och försvårar			
Gusum	Överanställa en resurs för att täcka upp och ge kraft till hela organisationen.			
Gusum	Vem betalar lönen för mottagningskökspersonalen?	Ligger dessa kostnader rätt?		

Ankom: 2020-04-28 Ärende: KS-KcS.2020.34 Handling: 363879

Gusum	Samverkan mellan förskola och fritids	Viss samverkan mellan förskola och fritids, men kan utvecklas. Få elever på morgonen och kvällen skulle kunna effektiviseras vid öppning och stängning		
Ringarum	Överlämnande av elever till högstadie förbättras på mottagande enhet för att avhjälpa ev senare problem			
Ringarum	Paviljong bort.			
Ringarum	Marknadsföra Ringarum som skola med hög kvalitet och en ort med bra placering och charm.			
Sörby	Titta över kost- och personalkostnad			
Sörby	Samarbeten med nya förskolan på Sörby i ett framtidsscenario			
Sörby	Smartare semesterschema			
Sörby	Politiker måste ta beslut kring besparingarnas inriktning			
Sörby	Finns det framtida resursnyttjande mellan den nya förskolan och skolan?	Kanske nyttja fritidshemspersonal dagtid i förskolan.		
Gymnasie	Granskningstjänst kan säljas till andra kommuner och ge intäkt			
Gymnasie	Busskortkostnad kan minskas	Busskortkostnad kan minskas genom att endast erbjuda 10 månaders kort och under den tid som skolan är öppen. En besparing om 250.000 kr/år		
AME	Kommungemensam bilpool	Har utretts och ett förslag till genomförande är på väg fram, klart våren 2020. Potentiell besparing om 200-300 tkr.		

Ankom: 2020-04-28 Ärende: KS-KcS.2020.34 Handling: 363879

5. Sektor Samhällsbyggnad och kultur

5.1 Sammanfattning

Sektor Samhällsbyggnad och kultur omfattar många anläggningar och enheter, stora underhållskostnader och delvis för lågt satta taxor. Sektorn innefattar myndighetsutövning som kräver specialistkompetenser vilket gör att kompetensförsörjningsfrågan är utmanande. Här kan samarbete med annan kommun eller att inrymma kompetens hos annan kommuns kontor vara en möjlighet.

Sett till kommunens uppdrag och lagstadgad verksamhet finns flera möjligheter till besparingar inom Sektor Samhällsbyggnad. Däribland att avyttra fastigheter och verksamheter som inte är lagstadgade och/eller där större renoveringsbehov föreligger, dessutom är höga driftskostnader en påverkansfaktor. Som exempel här kan nämnas simhall, campingar och stugområde, ishall, hembygdsgårdar och andra fastigheter som inte inrymmer lagstadgad verksamhet eller inte nyttjas yteffektivt. Bland ej lagstadgade verksamheter återfinns även kulturskola och biblioteksfilialer.

Genomlysningsprojektet har kartlagt att det finns möjligheter att öka intäktssidan för sektorn och det finns även en del hyresintäktsförbättringar. Höjda hamntaxor och marknadsföring av anläggningar som kan hyras ut kan också nämnas här. Att agera efter en skogsbruksplan och avverka mer löpande genererar också en besparing liksom samlokalisering av VA- enheten och Gatukontor.

Sektorns budget har inte kunnat följas de senaste åren. Dyra underhållskostnader som inte tagits med i beräkningen har inträtt och den politiska viljeriktningen att behålla fastigheter eller verksamheter som kunnat avyttras har försvårat uppdraget att nå budgetmålen. Ökande elpriser och kostnader för entreprenad har också bidragit till att budgetmålen ej nåtts.

Digitalisering är en möjlighet för sektorn och medarbetarna inom den. Den kan ge kostnads-besparingar och kvalitetshöjningar. Processförbättringar, samlokalisering och kvalitativt personalfokus är andra faktorer som bidrar till effektivitet.

Ankom: 2020-04-28 Ärende: KS-KoS.2020.34 Handling: 363879

5.2 Nuläge och ekonomisk utveckling

Verksamheten är delvis lagstadgad, delvis frivillig.

Sektor Samhällsbyggnad och Kultur ansvarar för verkställighet inom enheterna Gata/fastighet, VA/renhållning, Samhällsplanering samt Kultur- och biblioteksverksamhet, i enlighet med av kommunfullmäktige beslutad driftbudget och investeringsram.

5.2.1 Lokalisering:

- Valdemarsvik (flera ställen)
- Gusum
- Ringarum
- Söderköping (genom samarbete)

5.2.2 Organisation:

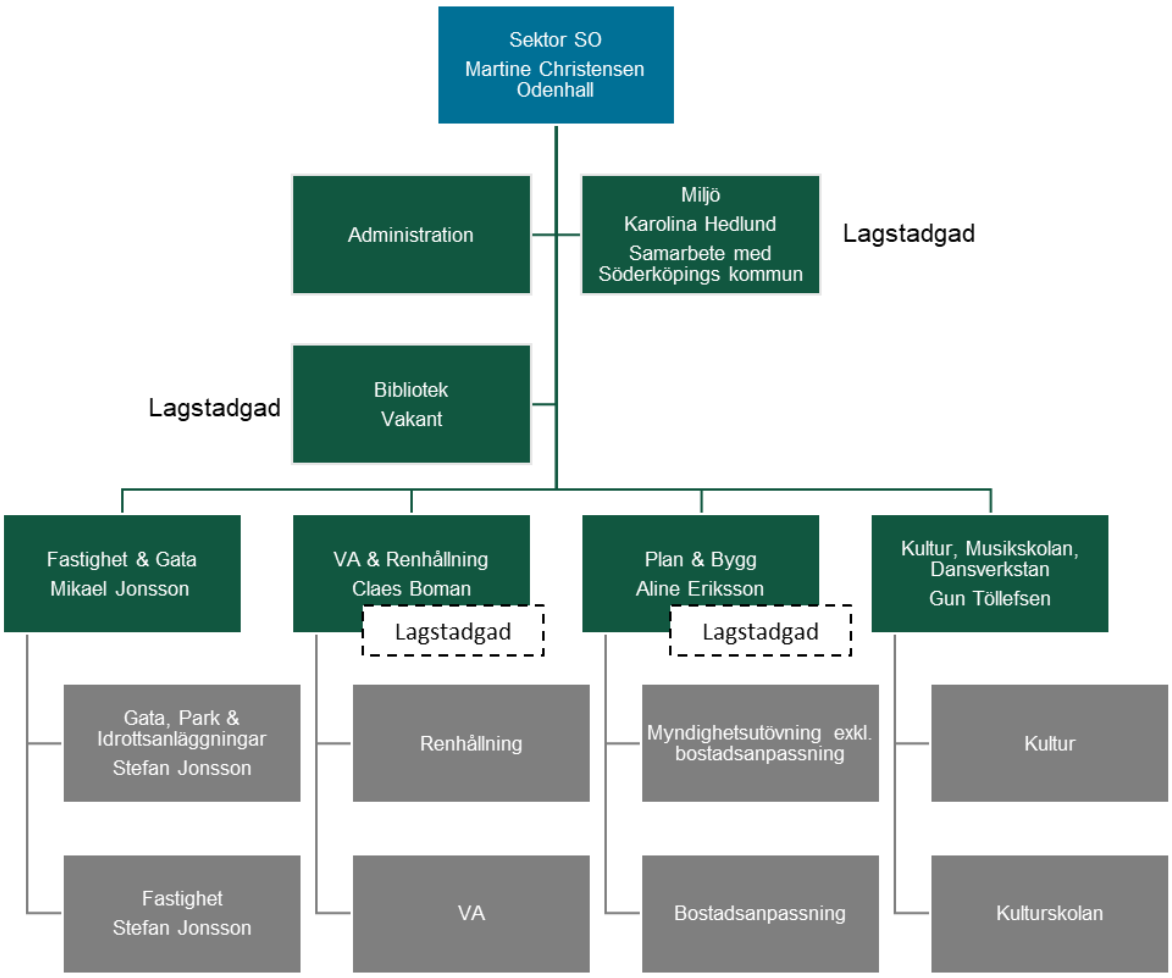

Ankom: 2020-04-28 Ärende: KS-KoS.2020.34 Handling: 363879

5.2.4 Ekonomisk utveckling och händelser inom sektorn

Ekonomisk utveckling totalt (tkr)

ÅR	Budget	Intäkter	Kostnader	Utfall	Avvikelse
2014	36 333	73 378	109 436	36 058	275
2015	28 850	73 045	102 764	29 719	-869
2016	28 290	70 037	103 400	33 363	-5 073
2017	29 295	67 187	97 885	30 698	-1 403
2018	44 379	71 152	119 497	48 344	-3 965
2019	45 111	66 914	119 469	52 555	-7 444

Nivån för kostnader har gått upp sedan 2017 men ligger följande två år på liknande nivå. Sektorn har tappat intäkter om 4,2 MSEK 2018-2019 och budgetavvikelsen uppgick till 7,4 MSEK 2019. Sektorn har tagit över uppdrag såsom färdtjänst, skolskjuts vilket syns som ökad budget (13,6 MSEK) och kostnad 2018-2019. Från 2019 räknas inte VA/Renhållning med i sektorns totala resultat vilket försämrar utfallet.

5.2.5 Funktioner och enheter

Ledning och administration

Ej lagstyrd verksamhet men lämplig genom uppdrag att hantera:

- Övergripande administration: Sektorchef, administratör och ekonomiassistent (del av lön).
- Infrastruktur och skydd: mätningar för nybyggnadskartor, lägeskontroller osv (konsultkostnader till Metria)
- Kommunikationer och trafiksamordning: handläggning skolskjuts och färdtjänst, kontakt med regionen för kollektivtrafiken samt mot övriga myndigheter, sakkunnig och projektledare i delar kring utvecklingsprojekt (1 person)

Lokalisering: All personal är lokaliserad på Strömsvik.

Ekonomisk utveckling (tkr)

ÅR	Budget	Intäkter	Kostnader	Utfall	Avvikelse
2014	3 135	2 713	5 860	3 147	-12
2015	3 345	2 803	5 919	3 117	228
2016	1 530	2 227	5 620	3 393	-1 863
2017	1 530	1 121	5 216	4 095	-2 565
2018	3 100	955	5 039	4 084	-984
2019	3 948	1 259	6 511	5 252	-1 304

Ökad kostnad med 1,5 MSEK 2018-2019. Intäkter från utsättningar och försäljning av tomter, markhyror och arrenden. Kostnader för ajourhållning för primärkarta, geoassistans, FIR-modul, olika systemkopplingar samt vissa utmätningar som Metria utfört. Konsultkostnader till Svefa samt förrättningskostnader för kommunala projekt. Enheten överskred budget 2019 med 1,3 MSEK.

Gatukontoret

Uppdrag:
Gatukontoret ansvarar för bryggor, hamnar, campingplatser, ställplatser, stugbyn Ämtö, Gränäsparken, barmark- och intervägunderhåll, trafikbelysning, gaturenhållning, parker, skogsvård, bad-, lek- och idrottsanläggningar.

Ankom: 2020-04-28 Ärende: KS-KoS.2020.34 Handling: 363879

Personal:
Ansvarig chef, en arbetsledare och åtta medarbetare som verkar operativt.

Lokalisering:
Ansvarig chef finns lokaliserad på Strömsvik, arbetsledare (1 st.) samt medarbetare (8 st.) är lokaliserade på kommunens Gatukontor.

Ekonomisk utveckling (tkr)

ÅR	Budget	Intäkter	Kostnader	Utfall	Avvikelse
2014	15 479	9 873	24 890	15 017	462
2015	14 615	7 020	23 206	16 186	-1 571
2016	14 805	7 655	23 405	15 750	-945
2017	15 030	3 782	19 907	16 125	-1 095
2018	16 570	4 050	21 733	17 683	-1 113
2019	16 253	3 333	23 526	20 193	-3 940

Under 2019 minskade intäkterna med ca 700 TKR och sedan 2016 har intäkterna minskat med ca 4 MSEK. Det beror i huvudsak på att det tidigare interndebiterades för personal- och maskinkostnader till övriga verksamheter. Denna internfördelning påverkar inte utfallet totalt men ökar intäkts- resp. kostnadsmassan. De senaste åren har investeringar gjorts i framför allt centralorten och i Gusums Brukspark. Hamnområdet har utvecklats. Trafikbelysning utökats och det har investerats i ett elljusspår i Gryt. Konstgräsplan tillkommit på Grännäs, ishallen har uppgraderats med kafeteria och konferensrum. Investeringarna har ökat drift- och underhållskostnader. 2018 ökade kostnaden för snöröjning med anledning av nytt avtal. Kostnaden för snöröjning kan variera kraftigt mellan åren beroende på mängden snö. Akut och felavhjälpande underhåll har behövt rymmas inom befintlig ram och kostsamma utredningar för bland annat kulvert/kajer/badhus har likaså belastat budgeten.

Fastighet

Uppdrag:
Att underhålla, drifta och utveckla Kommunens fastigheter i ett långsiktigt perspektiv.
Kärnverksamheter är vård, skola & omsorg.
Kommunen äger och förvaltar ett fastighetsbestånd som består av lokaler för skolor och äldreomsorg, industrilokaler, hembygdsgårdar, badhus och bostäder samt skogsmark och mark för framtida exploatering. Sköts operativt av gatu- och fastighetsenheten.

Personal:
Ansvarig chef (samma som för Gatukontoret), arbetsledare (samma som för Gatukontoret), projektledare samt 4 st fastighetstekniker.

Lokalisering:
Ansvarig chef samt projektledare finns lokaliserade på Strömsvik, och teknikerna utgår från Gatukontoret på Norrgatan 44.

Ekonomisk utveckling (tkr)

ÅR	Intäkter	Kostnader	Utfall
2014	26 608	30 047	3 439
2015	28 383	30 609	2 226
2016	25 827	29 961	4 134
2017	25 939	26 348	409
2018	28 990	30 095	1 105
2019	26 449	27 178	729

Ankom: 2020-04-28 Ärende: KS-KoS.2020.34 Handling: 363879

Ökande kostnader om 4 MSEK 2017-2018 beror till stor del på hyreskostnad av paviljonger (tillfälliga lokaler för skolan). Intäkterna ökade tack vare vidarefakturering av paviljongkostnaderna som vid bokslut belastar skolan.
Ökande elkostnader utgör betydande del av kostnadsökningen (nytt elavtal fr o m 20180101). De minskade intäkterna beror till stor del beror på kapitaltjänstkostnader (den sammantagna kostnaden för räntan och avskrivningarna för en investering) samt på komponentavskrivning (en avskrivningsmetod för materiella anläggningstillgångar som grundar sig på att de olika komponenterna i t.ex. en fastighet särskiljs och skrivs av var för sig, det utgår ifrån att varje separat del anses ha olika lång livslängd och att den tid de kan användas därför skiljer sig åt) som i sin tur lett till sänkta internhyror.
Fastigheten Strömsvik har inga hyresintäkter. Fastigheten Folkets Hus redovisar ett årligt underskott på ca 800tkr/år vilket behöver en översyn. Intäkterna för fastigheter/lokaler som hyrs ut till föreningsverksamhet e.dyl överstiger inte kostnadsposterna vilket bör tas i beaktning. De fastigheter/lokaler som hyrs ut till industri har en kalkyl i balans.

Anledningen till de höga intäkterna år 2015 och 2014 är internfördelning av kostnaderna inom Fastighet (fastighetsförvaltning, underhåll och skötsel).

Renhållning

Lagstyrd verksamhet och lämplig verksamhet.
Verksamheten omfattar insamling, transport och omhändertagande av hushållsavfall, tömning av slambrunnar och tankar samt drift av avfallsanläggningar. Verksamheten har drygt 5 000 abonnenter, varav cirka 2 000 har sommarabonnemang.

Personal och lokalisering: Enheten omfattar 3 personer på renhållningssidan, 3 på återvinningsstationen samt entreprenörer för sophämtning och slamtömning.
Kundtjänst hanteras genom samarbete mellan tre kommuner (Valdemarsvik, Söderköping och Åtvidaberg) och omfattar 3 medarbetare.

Ekonomisk utveckling (tkr)

ÅR	Budget	Intäkter	Kostnader	Utfall	Avvikelse
2014	-400	13 052	12 999	-53	-347
2015	-375	13 696	13 610	-86	-289
2016	0	13 690	13 598	-92	92
2017	0	14 048	12 494	-1 555	1 555
2018	0	14 202	14 476	275	-275
2019	23	14 044	14 044	0	23

Den stora kostnadsökningen, 2018, finns i ”köp av huvudverksamhet”, bl.a internfakturering VA för brunnslam 710 tkr. Renhållning särredovisas inte såsom VA-kollektivet. Enhetens samlade resultat ingår i kommunens eget kapital. Taxor och avgifter höjdes 5 % år 2019. Hantering av matavfall skapar merkostnad (lagstyrt). Under våren 2020 införs sortering av matavfall genom systemet med “Gröna påsen”.
Besöksnäringen medför kostnader som inte genererar intäkter för just denna enhet. Enheten är i nivå med budget 2019.

VA – vatten och avlopp

Lagstyrd verksamhet.

I VA-enhetens verksamhet och åtagande ingår drift, skötsel och underhåll av anläggningar för produktion av dricksvatten, rening av avloppsvatten samt underhåll av distributionsnäten för dricksvatten, spillvatten och dagvatten.

Ankom: 2020-04-28 Ärende: KS-KoS.2020.34 Handling: 363879

Personal: I enheten finns en ansvarig, 4 på vattenverk, 1 på reningsverk och 2 för ledningsarbete (7).
Lokalisering: Personalen är lokaliserad på Strömsvik, Hamngatan och på gatukontoret.

Ekonomisk utveckling (tkr)

ÅR	Budget	Intäkter	Kostnader	Utfall	Avvikelse
2014	-1 132	17 283	15 987	-1 297	165
2015	-1 125	17 310	16 192	-1 118	-7
2016	0	17 988	16 797	-1 191	1 191
2017	0	17 499	18 282	783	-783
2018	-1 000	19 227	18 958	-269	-731
2019	84	16 766	16 766	0	84

Kostnadsökningen 2018 jämfört med 2017 härrör från översvämningen i Gryt, försäkringskostnader och arbetet med sjöledningar Valdemarsviken år 2017 genom NUVA, 1,5 Mkr. 2019 belastades inte av några regresskostnader efter översvämningen i Gryt samt var ett gynnsamt år med få akuta underhållsåtgärder på ledningsnät och anläggningar.
Det pågår ett arbete med upphandling av nytt vattenverk samt energibesparing genom nytt värmesystem (arbete över 3-5 år). Enheten ser även över ledningsnätet i etapper.

Plan och bygg samt naturvård, total

Enheten för samhällsplanering arbetar med att ge teknisk konsultation och rådgivning samt utföra myndighetsutövning inom följande verksamhetsområden:

- *Fysisk planering*

Verka för att samhällsbyggandet främjas och utvecklas samt upprätthålla en tillfredsställande planberedskap.

- *Bygglov m.m.*

Jämte myndighetsutövning verka för en god byggnadskultur samt en god stads- och landskapsmiljö

- *Bostadsanpassning*

Ansvar för anpassning av bostäder till funktionshindrade enligt lagen om bostadsanpassningsbidrag

Personal: enhetschef, bygglovsinspektör, 2 anställda bygglovshandläggare plus timanställd vid behov, planarkitekt och assistent/nämndsekreterare

Lokalisering: Strömsvik

Ekonomisk utveckling (tkr)

ÅR	Budget	Intäkter	Kostnader	Utfall	Avvikelse
2014	3 013	2 143	5 133	2 989	24
2015	2 700	3 356	6 035	2 679	21
2016	4 690	2 114	6 875	4 761	-71
2017	3 440	2 491	5 482	2 990	450
2018	4 280	1 904	5 933	4 029	251
2019	3 853	2 212	5 817	3 605	249

Ankom: 2020-04-28 Ärende: KS-KcS.2020.34 Handling: 363879

Antal byggärenden 2009-2019

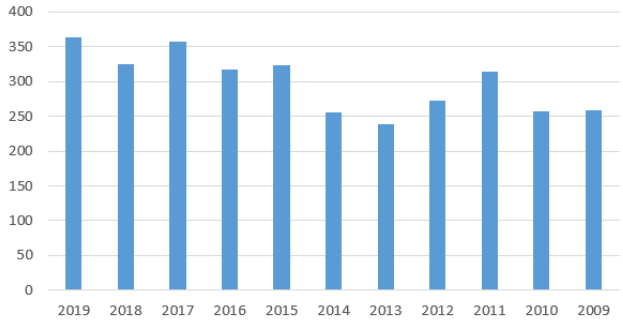

Antalet ärenden har varierat över tid. Planarbete och bygglovsärenden ska delfinansiera sig själva medan bostadsanpassningar blir en kostnad för enheten.

Miljökontoret

Lagstyrd verksamhet, Miljö- och hälsoskydd

Lokalisering:
Genom uppdrag från kommunstyrelserna bildades i augusti 2015 ett gemensamt miljökontor för Valdemarsviks och Söderköpings kommun. Från december 2016 arbetar kommunerna efter en gemensam verksamhetsplan och sedan 2016 är medarbetarna placerade på ett kontor. Medarbetare har dock tillgång till kontorsplats på Valdemarsviks kommun samt reser i tillsynsärenden och andra ärenden.

Enhetens uppdrag:

Planerad tillsyn/kontroll	Handläggning av ärenden
• Miljötillsyn • Livsmedelstillsyn • Hälsoskyddstillsyn • Strålskyddstillsyn • Tillsyn enligt tobakslagen • Tillsyn av receptfria läkemedel (ej V) • Tillsyn enligt lagen om animaliska biprodukter • Tillsyn av små avlopp • Tillsyn av sprängämnesprekursorer	• Avloppsansökningar • Värmepumpsanmälningar • Anmälan av nya verksamheter • Bygglovs- och planremisser • Livsmedelsregistreringar • Klagomål • Arbeten med förorenade områden • Gödseldispenser

Nämndens uppdrag är att ansvara för resurser, kompetens, planering och uppföljning.
Jämte de myndighetsuppgifter som ankommer på kommunen inom miljö- och hälsoskyddsområdet verka för att de nationella miljömålen uppfylls.

Samarbetsavtalet bygger på att man ska verka för en ekonomisk, effektiv verksamhet med två separata nämnder men med gemensam tjänstemannaorganisation.
Enheten verkar för båda kommunernas krisledning.
Ekonomisk styrmodell enligt Söderköpings standard med månatlig uppföljning, men kostnader särskiljs
Eventuellt överskott lämnas åter (ej nyttjat kapital).
Ägardialog sker två gånger per år då man även fastställer budgetramar, resursfördelning och kvalitetsfrågor

Personal (%): Karolina Hedlund (chef, 100)

Pontus Enqvist avlopp(100)	Marie Magnusson (100/50) sjukskriven del
David Vingård livs(100)	Katrin Engman (100)
Elin Asklöf avlopp(100)	Therese Rauker (100)
Tina Wolinder mb(100)	Magnus Larsson (100/75)
Magdalena Holström mb(100/80)	Lisa Danielsson (100/80)
Carolina R (Erika Jonsson vik) mb/avlopp (100)	Martina Rylander (delas)
Jessica Witterström mb(100/10) sjukskriv del	Li Sjöstand Forsberg (vik delas)
Martina Rylander(delas)	Lisa Lennermark 90% adm
Li Sjöstrand (vik delas)	Jenny Ulm 90% adm
	Li Sjöstrand (vik delas)

Ankom: 2020-04-28 Ärende: KS-KoS.2020.34 Handling: 363879

Ekonomisk utveckling (tkr)

ÅR	Budget	Kostnader	Utfall	Avvikelse
2017	1 250	1 429	1 429	-179
2018	1 250	1 807	1 807	-557
2019	1 500	1 814	1 814	-314

Från 2016 flyttades administrationen för miljökontoret till Söderköping. Intäkter presenteras inte till Valdemarsvik utan särredovisas hos Söderköping. Fakturorna till Valdemarsvik avser kostnader minus intäkter. Det är därför relevant att se till utfallet för att kunna göra en bedömning av miljökontorets verkliga kostnadsutveckling. I den ekonomiska utvecklingen ovan finns kostnader som ligger utanför samarbetet med Söderköping.

Faktura från Söderköping till Valdemarsviks kommun	**2016**	**2017**	**2018**
Fakturering till Valdemarsviks kommun totalt	**1 278 000***	**1 550 040**	**1 752 043**
* 2016 debitering från och med mars månad			

Jämförelser taxor mellan kommuner:

Kommun	Miljöbalken	Livsmedel
Linköping	1030 kr	1190 kr
Motala	990 kr	1100 kr
Norrköping (ser över taxan)	988 kr	1060kr
Ydre (klara ej lagkrav)	925 kr	925 kr
Finspång	900 kr	1060 kr
Vadstena (klara ej lagkrav)	860 kr	860 kr
Kinda	850 kr	950 kr
Ödeshög	850 kr	950 kr
Söderköping/Valdemarsvik	840 kr	1110 kr
Mjölby/Boxholm (ser över taxan)	820 kr	1100kr
Åtvidaberg	820 kr	940 kr

Ankom: 2020-04-28 Ärende: KS-KcS.2020.34 Handling: 363879

Kultur och kulturskolan

Frivillig verksamhet.
Kulturverksamhet med arrangemang, föreläsningar, utställningar med mera. Enheten hanterar även kulturbidrag, stöd till studieorganisationer, stöd till Gusums Bruksmuseum samt kulturskola med musik, dans och slöjd.

Enheten sysselsätter endast 1 heltidsanställd (chef) samt 9 deltidsanställda.
- Chef (heltid)
- 1 slöjd m.m (deltid, entreprenad)
- 1 sång (deltid, entreprenad)
- 2 dans (deltid, entreprenad)
- 5 instrument (2 fastanställda, varav en på deltid, kompletterat med entreprenad)

Enhetens säte finns på Funkishuset i Valdemarsvik men reser till kommunens grundskole-verksamheter för undervisning i slöjd, musik, instrument och sång. Enheten bedriver även dansverksamhet i Ringarum, Gusum och Valdemarsvik.

Ekonomisk utveckling (tkr)

ÅR	Budget	Intäkter	Kostnader	Utfall	Avvikelse
2014	3 305	708	3 991	3 283	22
2015	3 255	391	3 874	3 483	-228
2016	3 295	511	3 993	3 481	-186
2017	3 295	530	3 811	3 281	14
2018	3 350	310	3 692	3 382	-32
2019	3 554	124	3 642	3 518	37

Kostnaderna har legat på samma nivå över åren. Statliga bidrag har möjliggjort kostnadsfri undervisning i kulturskolan under de senaste åren. Intäkterna minskar 2019 men enheten avviker positivt från budget.
Intäkterna har bestått av driftsbidrag AF, enstaka debiteringar och projektmedel. Kostnaderna består av arbetskraftskostnader samt konsultkostnader till musik/sånglärare, bidrag till föreningar och lokalhyra till kommunalt bolag CVAB.
Enheten samarbetar med grundskolan då det är svårt att tillsätta t.ex slöjd- och musiklärare.
Verksamheten har sett stora sociala vinster genom sitt engagemang i integrationsarbetet.

Bibliotek

Lagstyrd verksamhet (behöver finnas 1 enhet).
Huvudbibliotek i Valdemarsvik med filialer i Gusum och Ringarum. Kulturverksamhet med arrangemang, föreläsningar, utställningar m.m.

Ekonomisk utveckling (tkr)

ÅR	Budget	Intäkter	Kostnader	Utfall	Avvikelse
2014	3 408	67	3 299	3 233	175
2015	3 305	87	3 319	3 232	73
2016	3 345	24	3 122	3 098	247
2017	3 345	33	3 078	3 045	300
2018	3 079	64	3 384	3 320	-241
2019	3 347	47	3 256	3 209	137

Kostnadsbilden har ökat sedan 2017 och intäkterna har varierat. Under 2020 kommer biblioteket i Valdemarsvik samarbeta mer med medborgarservice och vara lokaliserade i anslutning till varandra.

Projekt

Under åren har kommunen drivit ett antal projekt som delfinansierats med EU-medel. Dock krävs ofta en egeninsats. De senaste åren har Smart Marinas som är ett utvecklingsprojekt i Fyruddens hamn samt Coast for Us som utvecklar en detaljplan för Ekön bedrivits. Därtill har mindre utvecklingsprojekt på samhällsbyggnadssidan bedrivits.

Ekonomisk utveckling (tkr)

ÅR	Budget	Intäkter	Kostnader	Utfall	Avvikelse
2014	6 370	931	7 230	6 299	71
2015	0	0	0	0	0
2016	0	0	28	28	-28
2017	0	1 744	1 838	95	-95
2018	0	1 150	1 746	596	-596
2019	0	2 409	3 117	708	-708

Ankom: 2020-04-28 Ärende: KS-KoS.2020.34 Handling: 363879

5.3 Jämförelser

Sveriges kommuner och landsting, SKL, publicerade under 2017 ”*SKL:s kommungruppsindelning*”. Kommungruppsindelningen används för att underlätta jämförelser och analyser i olika statistiska sammanhang och är utarbetad på Statistiksektionen, SKL.

Indelningen består av totalt nio grupper fördelade på tre huvudgrupper, där kommunerna grupperats utifrån vissa kriterier som tätortsstorlek, närhet till större tätort och pendlingsmönster. Dataunderlaget är hämtat från SCB:s olika databaser.

Utifrån kommungruppsindelningen har vi valt att jämföra verksamheterna i Valdemarsviks kommun med Vadstena, Kinda och Söderköping. Kinda och Vadstena valde vi på grund av liknande befolkningsmängd som Valdemarsviks kommun. Vi valde Söderköpings kommun för att kommunerna angränsar till varandra och vissa samarbeten finns etablerade i dagsläget.

De fyra kommunerna delas in i tre olika kategorier; B4, B5 och C7.

B4. Pendlingskommun nära större stad - kommuner där minst 40 procent av nattbefolkningen pendlar till arbete i en större stad.

B5. Lågpendlingskommun nära större stad - kommuner där mindre än 40 procent av nattbefolkningen pendlar till arbete i en större stad.

C7. Pendlingskommun nära mindre stad/tätort - kommuner där minst 30 procent av nattbefolkningen pendlar till arbete i annan mindre ort och/eller där minst 30 procent av den sysselsatta dagbefolkningen bor i annan kommun.

Kommun	*Befolkning per 2019-06-30*	*Kategori*
Valdemarsvik	7 940 personer	B5
Söderköping	14 654 personer	B4
Kinda	9 930 personer	B5
Vadstena	7 485 personer	C7

Jämförelsen begränsas till att leta information om organisering på hemsidan alternativt mail. Inga intervjuer har skett med de kommuner som Valdemarsviks kommun jämförs med.

Gata- och fastighet

Vadstena
Ligger som en enhet under samhällsbyggnadsförvaltningen.

Söderköping
Enhet under serviceförvaltningen som ligger under servicenämnden.

Kinda
Avdelning för teknik och drift med en underavdelning som benämns gata och park där skötsel av gator och skötsel av yttre ytor med gräsklippning och snöröjning med mera ingår, tillsyn till viss del för badplatser, vaktmästeri i kommunala fastigheter och verksamheter.
Idrottsanläggningar driftas av respektive förening/klubb via skötselavtal med kommunen.
Kommunens fastigheter förvaltas genom denna avdelning med en fastighetsansvarig som är ”spindeln” i nätet för kommunens extern och intern in- och uthyrning.
Kommunen har inte några bostäder i egen regi utan en stiftelse – Stiftelsen Kindahus – som har uthyrning av bostäder och lokaler till allmänheten.

Ankom: 2020-04-28 Ärende: KS-KoS.2020.34 Handling: 363879

Renhållning

Vadstena
Ligger under vatten- och avfallsnämnden. Gemensam nämnd med Motala.

Söderköping
Enhet (VA och renhållning) under serviceförvaltningen som ligger under servicenämnden.

Kinda
En underavdelning till teknik och drift tillsammans med VA som kallas VA/renhållning. Sophämtning och tömning av slambrunnar ligger ute på entreprenad på privata aktörer.
Återvinningscentral finns en i kommunen och den driftas av kommunal personal tillhörande denna organisation.

VA

Vadstena
Ligger under vatten- och avfallsnämnden. Gemensam nämnd med Motala.

Söderköping
Enhet (VA och renhållning) under serviceförvaltningen som ligger under servicenämnden.

Kinda
Egen enhet under tekniska förvaltningen.

Plan- och bygg

Vadstena
Finns som en enhet under samhällsbyggnadsförvaltningen.

Söderköping
Enhet som ligger under samhällsbyggnadsförvaltningen som ligger under samhällsbyggnadsnämnden

Kinda
Plan och bygg är en egen avdelning med byggnadsinspektörer, planarkitekter, ekolog och så småningom mark- och exploateringsingenjör som ska ansvara för kommunens mark.
Myndighetsutövning i form av bygglov med mera.
Nämndadministrationen ligger övergripande på förvaltningsnivå i vad vi kallar samhällsbyggnadsförvaltningen i avdelningen som vi kallar stab.

Miljö- och hälsoskydd

Vadstena
Finns som en enhet under samhällsbyggnadsförvaltningen.

Söderköping
Enhet som ligger under samhällsbyggnadsförvaltningen som ligger under samhällsbyggnadsnämnden. Samarbete med Valdemarsviks kommun.

Kinda
Miljöavdelningen är en egen avdelning där även räddningstjänsten ingår. Miljö- och hälsoskyddsinspektörer och livsmedelsinspektörer som handlägger myndighetsutövningen inom respektive område.

Ankom: 2020-04-28 Ärende: KS-KoS.2020.34 Handling: 363879

Kulturskolan, musikskolan och dansverkstan

Vadstena
Finns under kultur- och utbildningsförvaltningen.

Söderköping
Enhet som ligger under barn- och utbildningsförvaltningens som ligger under barn- och utbildningsförvaltningen

Kinda
I Kinda ligger denna verksamhet på annan förvaltning nämligen på bildningsförvaltningen.

Bibliotek

Vadstena
Finns under kultur- och utbildningsförvaltningen.

Söderköping
Enhet som ligger under serviceförvaltningen som ligger under servicenämnden.

Kinda
I Kinda finns tre bibliotek med huvudbiblioteket i Kisa och två filialer i Rimforsa respektive Horn.

Bad

Vadstena
Finns ej.

Söderköping
Inget badhus, men det finns ett friluftsbad ligger under kultur- och fritid, serviceförvaltningen, servicenämnden.

Kinda
Finns inget badhus i kommunen.
bibliotek med huvudbiblioteket i Kisa och två filialer i Rimforsa respektive Horn.

Ankom: 2020-04-28 Ärende: KS-KoS.2020.34 Handling: 363879

5.4 Sektor Samhällsbyggnad & Kultur - potentiella besparingar och effektiviseringar

Förslag	Beskrivning	Konsekvens	Aktiverat
Se över antalet funktioner/personer	Nyttjas resurser på bästa sätt?		
Sälj campingar	Utreda möjligheten att sälja campingar som ägs av kommunen; Grännäs, Yxningen och Ekön	Möjlighet att någon driven arrendator tar över och utvecklar ytterligare. Risk att man tappar rådighet över fina områden.	
Utreda sammanslagning av plan- och bygglovskontor med Söderköping.	Slå samman bygglovskontoret, se miljökontoret för exempel.	Risk att arbetstillfällen försvinner från Valdemarsvik. Lokal kompetens kan försvinna? Positivt att kommunen blir mer attraktiv som arbetsgivare, se miljökontoret för exempel.	
Intäkter kulturskolan	Inga intäkter idag. Kan intäkterna ökas?		
Folkets hus	Kostnaderna överstiger intäkterna med ca 800 000kr/år.	Vid ev försäljning tappar kommunen rådighet över fastigheten som inrymmer skolmatsal. Hyreskostnad för den typen av verksamhet i privat aktörs ägo är svår att estimera. Om inte försäljning är det bästa alternativet behöver hyresintäkter och nyttjande av lokalerna ses över. Renoveringsbehov föreligger.	
Marknadsföra alla anläggningar	Att marknadsföra Grännäs, Ishall, fotbollsplaner osv. Resultatet ska bli ökade intäkter samt ökad attraktivitet.	Ökat antal läger/bokningar ger även privat näring intäkter. Förbättrar kommunens attraktivitet.	
Externa kostnader / konsulter	Lantmätare, Mex, Svefa mfl. Bättre att anställa en funktion med flera kompetenser. Dyra konsultkostnader idag. Ca beräkning 400.000 kr	Finns arbete att göra, behov finns. Bra om kompetens stannar hos oss. Lättare för övriga funktioner att samråda med lantmätare.	
Skogsplan	Utreda medlemskap och samarbete med Södra	500.000-700.000 kr/år skogbruksplan	
Avgifter båtplats	Möjligt att göra en markant höjning om 500-1000 kr/plats (400 platser)	200.000-400.000 kr/år Billiga platser idag jämfört med närliggande kommuner.	

Ankom: 2020-04-28 Ärende: KS-KcS.2020.34 Handling: 363879

Mindre ramavtalade insatser	Jobb sker istället av befintlig personal inom sektorn.	Befintlig personal får prioritera arbetet annorlunda och konkurrens med lokala aktörer kan innebära sämre företagsklimat. Positivt om kostnader kan kapas.	
Ekonomistruktur	Utveckling uppföljning av ekonomin så kalkyler som tar höjd för PLU tas med i beräkning, framförhållning på flera år	Kräver arbetsinsats för att strukturera om initialt. Kommer bli en långsiktig vinst i att oväntade kostnader undviks.	
Tidrapportering per kostnadsställe	Tidrapportering kostnadsställe/ fastighet/objekt för bättre uppföljningar – även vid investeringsobjekt (intern tid kostandsförs)	Kräver arbetsinsats för att strukturera om initialt.	
Handläggning, bygglovssidan	Effektivisering av processer möjligt?	Lagkrav på handläggningstid. Vid för lång handläggningstid förloras intäkter (efter fem överskridna veckor blir intäkten 0). Om sekretarskap hamnar på kansliet kan administratör i ytterligare grad handlägga enklare ärenden och avlasta inspektör/handläggare. Mot detta ska ställas den helhetsbild och kvalitetssäkring som följer med sekreterarskap på sektorn.	
Miljökontoret, kostnad?	Se över avtal med Söderköpings kommun avseende miljökontoret.	Utförs uppdraget effektivt?	
Samarbete mellan Kulturskolan och Soc för att undkomma senare/direkt kostnader för soc/kommun.	Att fånga upp individer i ett tidigt skede för att undvika kostnader längre fram.	Finns en besparing i och med undvika eventuella senare insatser. Förebyggande arbete,	
Samlokalisera VA och Gata	Driftskostnader samt synergieffekter personal	Kalkyler tas fram	
Energibesparing VA värmesystem	Dyra kostnader som kan minskas	Investeringskostnad initialt	
Internhyressystem	Faktorer, grundkostnad, uppräkningar, PLU. Förankrade hyreshöjningar.		
Inköp grävmaskin	Eget VA-jobb istället för att köpa tjänster	Kräver investering men kan skapa synergier även med Gatukontoret	

Ankom: 2020-04-28 Ärende: KS-KcS.2020.34 Handling: 363879

Intäkt för dagvattenhantering	näring, trafikverket, privat	Kräver ny kunskap och inventering. Missar intäkt idag från näring och privata sidan. Får dock redan den större intäkten från Trafikverket.	
Sommarjobbare kontra anställd	Se över det arbete som unga utför under sommaren.	Se över upplägg och gör avgränsningar Kostar mer än det smakar?	
Planteringar/blommor	Perenner istället för nyplanteringar	Se över mängd och samarbete med AME/egen plantering	
Sälja fastigheter	Fastighetsinnehav kräver admin och underhåll: Ängvägen // Lärarbostaden Ringarum // Stationshuset // Vammar Industrihus // Ringarums industriområde // Bageriet // Matonska // Magasinet norra kajen	Kräver aktivt arbete, detaljplaner och marknadsföring. Tappar rådighet för vissa centralt placerade fastigheter i kommunens tätorter. Vissa fastigheter visar en bra kalkyl. Risk?	
Simhall	Renoveringskostnad ca 35 miljoner. Kostnad för personal mm 700.000 kr/år plus underhåll/drift.	Minskar attraktiviteten för kommunen? Simskoleverksamhet ska bedrivas men barn/ungdom kan bussas till grannkommuners simhallar? Få som nyttjar badhuset idag i förhållande till kostnaderna för investeringar.	
Åbäcksholm	Sälja? Hembygdsföreningen betalar lite per år i relation till faktiska kostnader. Avyttra eller höj hyresnivån.	Endast intäkt om 13.000 årligen. Idag går vi back ca 45.000:-/år Finns stora renoveringsbehov framåt.	
Gusum Åby	Sälja gården med stall plus arrende på annan kommunmark som hästgård? Driftskostnad stall 60.000 sek/år.	Ingen intäkt. Bara kostnader. Finns renoveringsbehov i hembygdsgård. Stall står tomt.	
Ämtö	Entreprenören som har avtal idag har visat intresse för köp	taxeringsvärde för Ämtö-Väggö 6-7 MSEK	
Ishall	Kostsamt i förhållande till intäkt. Går det att sälja/arrendera ut byggnaden och låta annan aktör driva den och utveckla den mer?	Krävs arbete för att hitta köpare/arrendator. Bidrag el liknande krävs likväl för att "allmänhetens åkning" ska kunna fortsätta. Viktigt med rätt köpare. Annars riskerar fastigheten förfalla och en central verksamhet drabbas. Ishallen viktig för kommunens attraktivitet då många ishockeylag och deras anhöriga gästar oss för matcher och träningsläger. Kommande kostnader inom 4 år för aggregat och ismaskin. Kyla/värme-flöden kan förbättras markant för att kapa	

Ankom: 2020-04-28 Ärende: KS-KcS.2020.34 Handling: 363879

		kostnader för verksamheten men kräver viss investering.	
Bibliotek Gusum	Sammanslaget med skola istället för att spara lokalkostnader och resurser.		
Sälja tomter och industrimark	Se staben		
Inventera ”extrahus” som inte betalat VA-anslutning och årskostnad	Ökad intäkt.	Kostnad för jobbet som behöver göras. Här behövs bättre samarbete med bygglovsavdelningen (Attefall = lägenhetsavgift).	
Idrottsanläggningar och aktiviteter- bolag	Skapa ett kommunalt bolag där intäkterna ska täcka upp för personalkostnader	Förbättrad attraktivitet inom kommunen och stärka varumärket utanför kommunen.	

Ankom: 2020-04-28 Ärende: KS-KcS.2020.34 Handling: 363879

6. Sektor Service och administration

6.1 Sammanfattning

Avdelning Service och administration har ett övergripande strategiskt ansvar för att driva på och stödja utvecklingen av de administrativa stödprocesserna inom kommunen. Avdelningen har också ett operativt ansvar för att ge stöd och service till samtliga sektorer och till den politiska organisationen.

Ekonomi, IT, personalfrågor, kansli, lokalvård, kostverksamhet, badhus och medborgarservice inryms inom Service och administration. Samtliga enheter har fördyrats de senaste åren, främst genom ökade kostnader för personal där en orsak är att nya samordnade funktioner har skapats i syfte att effektivisera.

Genomlysningen visar att enheten medborgarservice skulle kunna ha annat utfall både ekonomiskt, omfattningsmässigt och geografiskt vilket visas som förslag i rapporten. Digitalisering är en möjlighet för avdelningen som helhet och medarbetarna inom den genom att nyttja E-tjänster/E-besked (internt och externt) och konteringssystem. Digitalisering kan ge kostnadsbesparingar och kvalitetshöjningar om implementering och nyttjande processas väl. Processförbättringar, samlokalisering, samarbete med andra kommuner och kvalitativt personalfokus är andra faktorer som bidrar till effektivitet.

Att behovspröva lokalvård och se därefter över organisationen rekommenderas precis som att granska den omdiskuterade frågan kring badhuset i Gusum, en inte icke lagstyrd verksamhet där fastigheten är i renoveringsbehov. Att inte fortsätta drifta badhuset kan spara resurser både i investeringskapital, driftskostnader och personella resurser. Ökad intäkt gällande uthyrning av sporthallar skulle också vara möjlig.

Kostenheten har under 2019 gjort en kartläggning över möjliga effektiviseringar och ser att investering i kylmedier ger besparing i personal och transportkostnader. Här sker även är effektivisering av administration (e-tjänster) och inköp genom nya digitala verktyg.

Inom personalavdelningen finns potential genom att samlokalisera bemanning/planering samt att se över lönestruktur, årsarbetstid, övertidsersättning och flextidsavtal för kommunens organisation som helhet.

På området IT bör telefoni och datakostnader, system, licenser och AD ses över parallellt som man kan städa på servrar och automatisera fler processer. Då enheten har problem med belastning och kompetensförsörjning är samarbete med annan kommun aktuellt.

Ankom: 2020-04-28 Ärende: KS-KoS.2020.34 Handling: 363879

6.2 Nuläge och ekonomisk uppföljning

6.2.1 Beskrivning av verksamhet

Frivillig och lagstadgad verksamhet.
Avdelning Service och administration har ett övergripande strategiskt ansvar för att driva på och stödja utvecklingen av de administrativa stödprocesserna inom kommunen. Verksamheten har också ett operativt ansvar för att ge stöd och service till samtliga sektorer och den politiska organisationen samt leverera kost till barnomsorg och skolverksamhet samt äldreomsorg.

6.2.2 Organisation

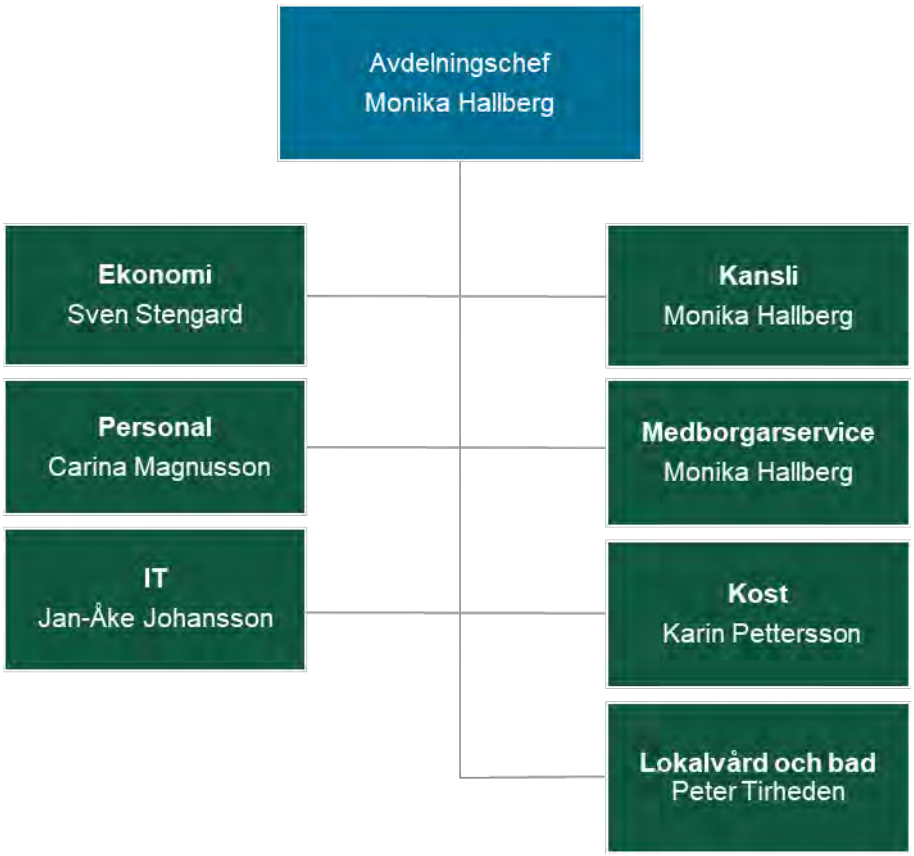

6.2.3 Lokalisering

Se respektive enhet.

6.2.4 Ekonomisk utveckling för Service och administration totalt (tkr)

År	Budget	Intäkter	Kostnader	Utfall	Avvikelse
2014	21 110	21 167	41 701	20 534	576
2015	20 400	22 386	43 605	21 219	-819
2016	22 945	24 030	47 587	23 557	-612
2017	23 800	26 428	50 857	24 429	-629
2018	23 226	28 246	55 006	26 760	-3 534
2019	23 504	30 089	53 324	23 236	269

Ankom: 2020-04-28 Ärende: KS-KoS.2020.34 Handling: 363879

6.2.5 Funktioner och enheter

Ekonomi

Lagstyrd verksamhet i den bemärkelsen att vi är redovisningsskyldiga.

Ekonomiavdelningen avser en central funktion för ekonomiadministration samt budget- och uppföljningsarbete. Ekonomienheten hanterar även kommunens upphandlingar och försäkringsfrågor.

Inom ekonomienheten finns totalt 8 personer anställda;
- 1 ekonomichef
- 4 ekonomer
- 1 administrativ handläggare
- 1 ekonomiassistent (80 %)
- 1 ekonomi – och upphandlingshandläggare

All personal är lokaliserad på Strömsvik.

Under 2015-2016 ökades budget med 1 700 tkr för att täcka lönekostnader för nya tjänster (ekonomichef samt administrativ handläggare). Intäkterna ökades sedan även genom utökat uppdrag från BUA och SoO samt ekonoms deltagande i EU-projekt. Höga kostnader 2015 och 2016 beror på ökade konsultkostnader. Ekonomienheten har övertagit ansvar för upphandlingar och försäkringsfrågor sedan pensionsavgång 2018 utan tillskott i ram.

Personal

Ej lagstyrd verksamhet men lämplig i viss omfattning.

Personalenheten svarar för personalstrategiskt arbete samt ansvarar för samarbetet med Finspångs kommun gällande kommunens löneadministration. Inom enheten finns även ansvar för bemanningsenheten och för avtal gällande företagshälsovård.

Inom personalenheten finns 5 personer anställda;
- 1 personalchef
- 2 på bemanningsenheten
- 1 systemförvaltare
- 1 HR-konsult

All personal är lokaliserad på Strömsvik.

Uppstart av bemanningsenhet innebar ökade intäkter för enheten medan överflytt av tjänst från stöd och omsorg till personal inte innebar några ytterligare medel i budget.
Tjänst som HR-konsult inrättades under 2017 med kostnadstäckning på 600 tkr.
Löneadministrationens kostnader är inte i balans med budget p g a att ett digitalt arbetssätt inte är implementerat i full skala. Effektiviseringspotentialen ligger hos Valdemarsviks kommun.
Inom Löneadministration tillkom 500 tkr budget för lönekartläggning (endast under 2019).

Kansli

Ej lagstyrd verksamhet men lämplig. Arkivverksamhet är lagstyrd.

Kansliet ansvarar för registratorsfunktion, sekreterarskap och arkivfunktion.
Kansliet bemannar valkansliet vid allmänna val.

Inom kansliet finns 4 personer anställda;
- 2 kommunsekreterare
- 1 administrativ handläggare
- 1 registrator
- Chef för kansliet är avdelningschef/kommunchef.

All personal är lokaliserad i Strömsvik.

En sekreterare tillkom för central sekreterarfunktion 2015. Hantering av GDPR har flyttats till enheten utan tillskott i budget. Från maj 2020 består kansliet av 3 medarbetare.

Ankom: 2020-04-28 Ärende: KS-KoS.2020.34 Handling: 363879

Medborgarservice

Ej lagstyrd verksamhet men lämplig i viss utsträckning.

Medborgarservice ansvarade för telefonväxel och bemanning i Strömsviks reception under 2019. Verksamheten är under uppbyggnad och är menad att avlasta sektorernas administrativa uppgifter för att nå bättre resursnyttjande på ett kommunövergripande plan.

Inom medborgarservice finns 4 personer anställda;
- 1 arbetsledare
- 3 samhällsvägledare
- Chef för medborgarservice är avdelningschef/kommunchef.

All personal är lokaliserad i Sjöhuset men planeras bli placerad i Funkishuset.

Medborgarservice ska delfinansieras via intäkter från verksamheterna. Budget inom kansliet delfinansierar medborgarservice. Någon fördelning för 2019 finns inte idag. Kostnader på medborgarservice avser endast personalkostnader och övriga omkostnader.
Funktionens kontor har projekterats i olika omgångar beroende på att man ändrat placering/fastighet under processens gång. Det har medfört kostnader för arkitekter och projektering inte bara för nuvarande, planerade placering. Ombyggnadskostnader för nuvarande lösning är kalkylerad till 2.515.000 kr. Den summan, samt projekteringskostnader överstiger 3.000.000 kr.
Funktionen varit stark ifrågasatt både politiskt och organisatoriskt under 2019. Personal anställdes innan placering var klar och sysslor utpekade i syfte att bygga upp verksamheten och succesivt bygga upp verksamheten. Dock medförde det arbetsmiljöproblem.

Ekonomisk utveckling för ekonomi, personal, kansli och medborgarservice (tkr)

År	Budget	Intäkter	Kostnader	Utfall	Avvikelse
2014	11 837	805	11 647	10 842	995
2015	11 250	668	12 829	12 161	-911
2016	13 691	693	15 666	14 974	-1 283
2017	14 571	1 994	16 573	14 580	-9
2018	13 957	2 252	16 240	13 988	-31
2019	14 667	2 511	18 597	16 086	-1 419

Ökade kostnader delvis pga av utökade uppdrag.

Medlemsavgifter och bidrag (tkr)

År	Budget	Intäkter	Kostnader	Utfall	Avvikelse
2014	2 975	135	3 035	2 900	75
2015	2 600	71	2 481	2 410	190
2016	2 574	173	2 662	2 489	85
2017	2 549	194	2 757	2 563	-14
2018	2 549	262	2 758	2 496	53
2019	2 649	145	2 541	2 396	253

Hanteras av kansli. Intäkterna har sjunkit på grund av lägre uthyrning i idrottshallarna.

IT-avdelningen

Delvis lagstyrd verksamhet och lämplig.

IT-enheten ansvarar för drift och utveckling av kommunens gemensamma IT-plattform. IT-enheten ansvarar för både det strategiska stödet och den operativa supportern till kommunens alla verksamheter.

Inom IT-enheten finns 4 personer anställda;

Ankom: 2020-04-28 Ärende: KS-KoS.2020.34 Handling: 363879

- 1 IT-chef
- 3 nätverkstekniker (4)

Visst stöd från konsulter finns också på IT-enheten. Vakanta platser hösten 2019.
All personal är lokaliserad i Funkishuset.

Från mitten av 2019 infördes ny finansieringsmodell för IT-enheten, som innebär en budget på 7 miljoner med en ramfinansiering om 4 miljoner samt intäktsfinansiering om 3 miljoner. Tidigare budget om 5,6 miljoner fördelas till sektorerna enligt finansieringsmodell för IT-enheten.

Ekonomisk utveckling för IT (tkr)

År	Budget	Intäkter	Kostnader	Utfall	Avvikelse
2014	5 293	173	5 356	5 183	110
2015	5 440	653	6 060	5 408	33
2016	5 550	982	6 536	5 554	-4
2017	5 550	950	7 397	6 446	-896
2018	5 600	1 973	8 751	6 778	-1 178
2019	5 067	3 491	9 093	5 627	-560

Ökade kostnader för personal, licenser och hårdvara är ett faktum. Enheten tittar på samarbeten med andra kommuner och renodling av tjänster för att skapa effektivitet och attrahera rätt kompetenser.

Kost

Lagstyrd verksamhet.
Kostverksamheten ansvarar för all kosthållning inom förskola, skola samt äldreomsorg.

Personal: Inom kostenheten finns 17 personer anställda. Kostchefen är ansvarig chef. Vissa kombinationstjänster finns med lokalvården eller de lokala verksamheternas egen personal.

Lokalisering: Verksamheten bedrivs på Vammarhöjden (centralköket) och i Ringarum. Dessa enheter verkar som tillagningskök och mat transporteras därifrån ut till kommunens verksamheter.
Verksamheten bedrivs även helger för att serva äldreboenden.
Ringarums skola, Gusums skola, Sörbyskolan, Gryts förskola och Lovisebergs förskola servas genom kombinationstjänster.

Kostenheten är intäktsfinansierad. Verksamhetens kostnader budgeteras efter beräkning av vad varje måltid ska kosta. Verksamhetens kostnader ska täckas av de intäkterna som beräknas per helår.

Ökade kostnader/intäkter under åren beror främst på volymökningar. Det blev en markant ökning på kostnadssidan 2018 vilket beror på ombyggnation av centralköket. Ett försäkringsärende pågår.
Prisläget på mat har ökat, främst kopplat till politiska beslut kring KRAV-odlat och svenska produkter. Man har fått tillskott för ekologiskt och närodlat i budget. Ökade transportpriserna och fler individer som begär specialkost ökar påverkar också ekonomin för kostenheten. Inom kosten pågår ett utredningsuppdrag kring hur verksamheten kan organiseras framåt och hur den kan effektiviseras ännu mer.

Lokalvård

Lagstyrd verksamhet.

Lokalvårdsverksamheten ansvarar för daglig städning i kommunens fastigheter
Tillsammans med kostverksamheten finns 5 kombinationstjänster idag.
Chef på lokalvården är anställd om 25 % och arbetsledare om 50 %.

Under 2019 är fördelningen om lokalvårdare enligt nedan;

- Ringarum: 3 st
- Gusum: 3 st (ska bli 2 st)

Ankom: 2020-04-28 Ärende: KS-KoS.2020.34 Handling: 363879

- Sörby: 2 st
- Vammarskolan: 4 st
- Gryt: 2 timmar per dag

Kombinationstjänster på Ringarums skola, Gusums skola, Sörbyskolan och Lovisebergs förskola tillsammans med lokalvården.

Lokalvården har ingen rambudget vilket beror på att kostnader och intäkter ska harmonisera. Detta innebär att ökade kostnader per automatik ska innebära högre intäkter för att inte redovisa ett underskott. Från 2014 till 2018 har intäkterna, enligt budget, ökat med ca 1 000 tkr på grund av av utökat uppdrag. Under 2019 startade en genomlysning på enheten som ledde till ett nytt besparingsuppdrag. Målet är att spara 10 % till juni 2020 (700 tkr). Inom ramen för det arbetet har enhetschefen har träffat ansvariga för att effektivisera arbetet och granskat medarbetarnas instruktioner, strukturer och gjort kvalitetsmätningar.

Bad

Frivillig verksamhet.
Badverksamheten ansvarar för badhuset i Gusum.

Inom badverksamheten finns 2 st tillsvidareanställda om 75 % tjänstgöring vardera. Vikarier på timmar rings in vid behov.

Chef för lokalvård är även chef för badverksamheten.
Simskola för kommunens yngre skolbarn bedrivs här.

Lokaliserade i Gusum och Valdemarsvik.
Badhuset i Gusum har en budget om 710 tkr och det har i stort sett varit oförändrat under en längre period. De kostnader som badet har avser främst arbetskraft och lokalhyra som är internt.

Kommunfullmäktige har beslutat om investeringsbudgeten 2020 - 2024, som innehåller renovering och tillgänglighetsanpassning av badhuset, en kostnad om minimum 35 MSEK. En renovering ger endast en livslängd om 25-30 år plus att underhållskostnaderna fortlöper under den tidsperioden. Genom den ekonomiska situation kommunen befinner sig i är den summan pengar i relation till liten nyttjandegrad svår att finna resonabel.

Ekonomisk utveckling för bad-, lokalvård- och kostenheten (tkr)

År	Budget	Intäkter	Kostnader	Utfall	Avvikelse
2014	1 005	20 053	21 664	1 610	-605
2015	1 110	20 994	22 235	1 241	-131
2016	1 130	22 183	22 723	540	590
2017	1 130	23 290	24 130	840	290
2018	1 120	23 760	27 257	3 498	-2 378
2019	1 120	23 877	25 516	1 639	-519

Ankom: 2020-04-28 Ärende: KS-KoS.2020.34 Handling: 363879

6.3 Jämförelser

Sveriges kommuner och landsting, SKL, publicerade under 2017 ”*SKL:s kommungruppsindelning*”. Kommungruppsindelningen används för att underlätta jämförelser och analyser i olika statistiska sammanhang och är utarbetad på Statistiksektionen, SKL.

Indelningen består av totalt nio grupper fördelade på tre huvudgrupper, där kommunerna grupperats utifrån vissa kriterier som tätortsstorlek, närhet till större tätort och pendlingsmönster. Dataunderlaget är hämtat från SCB:s olika databaser.

Utifrån kommungruppsindelningen har vi valt att jämföra verksamheterna i Valdemarsviks kommun med Vadstena, Kinda och Söderköping. Kinda och Vadstena valde vi på grund av liknande befolkningsmängd som Valdemarsviks kommun. Vi valde Söderköpings kommun för att kommunerna angränsar till varandra och vissa samarbeten finns etablerade i dagsläget.

De fyra kommunerna delas in i tre olika kategorier; B4, B5 och C7.

B4. Pendlingskommun nära större stad - kommuner där minst 40 procent av nattbefolkningen pendlar till arbete i en större stad.

B5. Lågpendlingskommun nära större stad - kommuner där mindre än 40 procent av nattbefolkningen pendlar till arbete i en större stad.

C7. Pendlingskommun nära mindre stad/tätort - kommuner där minst 30 procent av nattbefolkningen pendlar till arbete i annan mindre ort och/eller där minst 30 procent av den sysselsatta dagbefolkningen bor i annan kommun.

Kommun	*Befolkning per 2019-06-30*	*Kategori*
Valdemarsvik	7 940 personer	B5
Söderköping	14 654 personer	B4
Kinda	9 930 personer	B5
Vadstena	7 485 personer	C7

Jämförelsen begränsas till att leta information om organisering på hemsidan alternativt mail. Inga intervjuer har skett med de kommuner som Valdemarsviks kommun jämförs med.

Ekonomi

Vadstena
Ligger som en avdelning under kommunstyrelsens förvaltning.

Söderköping
Ekonomikontoret finns under kommunstyrelseförvaltningen och bistår förvaltningarna med hjälp gällande uppföljning, redovisning, budget, upphandlingssamordning, försäkringsfrågor m.m. De flesta förvaltningar har assistenteter som konterar fakturorna. Cheferna ska löpande följa upp sin tilldelade budget och det stäms av via möten med ekonomikontorets controllers.

Kinda
Organiseras inom kommunstyrelsen. Har en egen ekonomi- och kvalitetsavdelning som har hand om samtliga dessa uppgifter.

Personal

Vadstena
Ligger som en avdelning under kommunstyrelsens förvaltning.

Ankom: 2020-04-28 Ärende: KS-KoS.2020.34 Handling: 363879

Söderköping
HR-kontor ligger under kommunstyrelsens förvaltning, där ligger även bemanningsenheten. Bistår förvaltningarna i HR-frågor. Arbetar främst konsultativt mot verksamheterna och med stöd och utbildning inom HR-området.

Kinda
Organiseras inom kommunstyrelsen. Har en egen avdelning HR-avdelningen som har hand om dessa uppgifter. Förutom bemanning som respektive förvaltning ansvarar för.

IT-enheten

Vadstena
Ligger som en avdelning under kommunstyrelsens förvaltning.

Söderköping
IT-kontor ligger under kommunstyrelsens förvaltning hanterar all IT inom kommunen.

Kinda
Organiserar i Kommunalförbundet ITSAM som har hand om samtliga dessa delar. Kinda kommun är en av 6 medlemmar i kommunalförbundet.

Kostenheten

Vadstena
Ligger som en avdelning under kommunstyrelsens förvaltning.

Söderköping
Ligger under serviceförvaltningen, servicenämnden som en enhet.

Kinda
Organiseras inom samhällsbyggnadsnämnden som har det som verksamhetsområde.

Lokalvård

Söderköping
Ligger idag på det kommunala bostadsbolaget, men är på väg tillbaka in i den kommunala organisationen p g a att dagens konstruktion är tveksam utifrån LOU. Verksamheten planeras läggas ut på entreprenad. Servicenämnden är upphandlande myndighet.

Kinda
Organiseras inom samhällsbyggnadsnämnden som har det som verksamhetsområde. Dock så finns det utredningar på att lägga ut lokalvården på extern aktör, men inga slutgiltiga beslut är tagna.

Bad

Vadstena
Finns ej.

Söderköping
Inget badhus, men det finns ett friluftsbad ligger under kultur- och fritid, serviceförvaltningen, servicenämnden.

Kinda
Finns inget badhus i kommunen.

Ankom: 2020-04-28 Ärende: KS-KoS.2020.34 Handling: 363879

Kansli

Vadstena
Ligger som en avdelning under kommunstyrelsens förvaltning.

Söderköping
Varje förvaltning ansvarar för registrering/sekreterarskap för sin nämnd/utskott. D v s har egna sekreterare/registrator. Det finns lösa funderingar på att eventuellt centralisera nämndsekreterarna under kommunledningskontoret. Men det är på tankestadiet och inget som är konkret uttalat.
Varje förvaltning ska ha ett närarkiv. Det centrala arkivet lyder under kommunstyrelsen som är arkivmyndighet. Kommunstyrelsens förvaltning har ansvar för sekreterarskap i kommunstyrelse, kommunfullmäktige, politisk ledningsgrupp, fullmäktiges beredningar. Kommunstyrelse förvaltningens registrator hanterar i huvudsak enbart styrelsens inkommande post och kommun@soderkoping.se.

Kinda
Organiseras inom varje nämnd. Kommunstyrelsen är arkivmyndighet. Finns ingen central registratorsfunktion.

Medborgarservice

Vadstena
Ligger som en egen enhet under avdelningen ”kommunikation”, kommunstyrelsens förvaltning.

Söderköping
Växel ligger i dag under it-kontoret (kommunstyrelsens förvaltning), men kommer ev. flyttas till kommunledningskontoret under 2020.
Medborgarservice - idag inget sådant kontor utan viss service sker på biblioteket och viss service i växel/reception.

Kinda
Organiseras inom samhällsbyggnadsnämnden.

Ankom: 2020-04-28 Ärende: KS-KoS.2020.34 Handling: 363879

6.4 Service och administration - potentiella besparingar och effektiviseringar

Genomlysningsgruppen har pekat ut förslag och överlämnat dessa till styrgruppen (ledningsgruppen) vid tidigare tillfälle. Här kommer dock uppdaterad version:

ENHET	FÖRSLAG	BESKRIVNING	KONSEKVENS	AKTIVERAT
Kost	Effektivisering av administration	E-tjänster	Arbete pågår	x
Kost	Kostdataprogram	Inköp sker genom kostdataprogram vilket ger uträkningar av kvantiteter och visar prislägen på ett nytt sätt för enheten. Matsvinnet kommer minska, medvetenhet kring inköpskostnader kommer öka och administrationstiden minska.	Arbete pågår	x
Kost	Äldreomsorgens mat och Barnomsorg mat	Kyla/frysa, samlokalisera. Generar besparing i både personal och transport: Enheten levererar idag måltider 7 dagar i veckan, 365 dagar på år. För att minska dessa kostnader krävs investering i kylmedier som fryser portioner och kan lagerhållas. Det generar besparing i både när det gäller personal och transport. Initialt rör besparingen helg och helgdagar och i ett framtidsscenario kanske även andra möjligheter ges.	Kräver investering i kylmedier Karin granskar nytt potentiellt upplägg. Beakta SoO kommande verksamhetsupplägg.	
Kost	Antal rätter, specialkost	Köken erbjuder idag ett vegetariskt alternativ i tillägg till animaliskt proteinrätt. Måltiderna planeras även i största möjliga mån i relation till allergier och specialkost för att undvika att tillagningsköken får laga fler rätter		
Bad	Badhuset Gusum – lägga ner eller sälja	Att stänga skulle ge en besparing på ungefär 700 tkr i personalomkostnader plus driftkostnader som inte finns särredovisade. Försäljning kan vara ett alternativ?	Kostnad för rivning eller ombyggnation för annat nyttjande tillkommer. Jämförbara kommuner har inte simhall. Kostnad för att skicka barn på simskola på annan ort. Kanske minskad attraktivitet för Gusum.	
Lokalvård	Behovspröva lokalvård	Behöver vi göra allt det vi gör idag? Omfattningen av den städning som sker i Strömsviks lokaler upplevs överdriven. På vårdboende är den dock inte alls omsorgsfull. Lämpligt med översyn insatser av resurser/verksamheter.	Kvalitetsbrister? Vad är grunden till detta?	
Lokalvård	Outsourcing av lokalvård		Kräver utredning	
Lokalvård	Fönsterputs	En tjänst som köps in idag men skulle kunna hanteras i egen regi om vi utbildar	Kräver beräkning	
SoA	e-tjänster/e-besked (internt och externt)			

Ankom: 2020-04-28 Ärende: KS-KcS.2020.34 Handling: 363879

SoA	Medborgarservice, utveckling	Politiskt beslut har fattats för ombyggnad. FÖRSLAG: samla kommunikation, turism, näringsliv, medborgaservice/växel, administration (och bibliotek). Namnförslag: Servicecenter - start hösten 2020. Polis och Arbetsförmedling infattas i utrymmet. Gruppens förslag var dock att ingen ombyggnad för medborgarkontor sker. Växel och service kunde inrymmas på Strömsvik med optimerade ytor istället. AF och Polisen plats i Funkishuset redan. Bättre skyltat i Funkishuset för att besökare ska hitta rätt.	Större grepp kring service som omfattar både invånare, företagare och turister m.fl. Transparens i processer och samarbetspotential. Observera att socialtjänst och samhällsbyggnad ändå kommer behöva resurs i entré på Strömsvik vilket fördyrar och kräver översyn. Antalet anställda på enheten utvärderas.	Driftskostnaderna finansieras genom tidigare budget för växel och delar av kansliets budget. Fr o m 2020 kommer de uppdrag som i fortsättningen kommer att åläggas enheten från sektorerna att medfinansieras
SoA	Vilka ärenden blir medborgaservice kontaktade kring?	Be medborgarservice kort notera vad invånare bett om kontakt/info kring för att utbilda i rätt frågor och kring rätt ämnen		
SoA	Sekreterarskap MBN på kansliet.	Skaka loss mer tid från assistent (SK) som kan handläggare enklare ärenden		
SoA	Konteringssystem	Tar mindre tid och ger mer effektiv hantering	Uppstartskostnad	
SoA	Turistbyrå	Avtalad entreprenad t.o.m 2020.12.31. Efter det skulle verksamheten kunna övergå i kommunens verksamhet	Besparingen inkluderar porto, bredbandskostnad etc och är en ca kostnad	
SoA	Slå ihop t.ex bad, kost, lokalvård	Minskad kostnad för ledarskap, synergier personal?	Kost och lokalvård genomför förändringsarbete i år men när detta är genomfört borde arbetsbelastningen minska? Aktuellt tidigast 2021	
SoA	Lönekörning i Finspång	Dyrare än beräknat.	Tjänar vi på att ta hem tjänsterna lokalt med egen personal?	
SoA	Bokningar av hallar, lokaler, planer	ej effektivt idag och kan utvecklas		
SoA	Intäkter för hallar och planer ökas	Nya taxor föreslagna		
Personal	Årsarbetstid, Lönestruktur, Övertid & Flextidsavtal	Årsarbetstid för organisationen skulle vara till hjälp i fråga om heltid som norm och dyr övertidsersättning.		
Personal	Annonser i tryckte medier	Minskas väsentligt. Hög kostnad.		
Personal	Samlokalisering av bemanning och planering	Valdemarsvik-Ringarum	Lokalfråga att lösa.	
IT	Telefoni/datakostnader	Abonnemang, utrustning, mobila enheter. Se över vem som får vad och om alla verkligen behöver den senaste tekniken.	Enhetliga riktlinjer för hela organisationen. Granska inköp.	
IT	Licenser/användare	Översyn per enhet.	Kräver insatser	

Ankom: 2020-04-28 Ärende: KS-KcS.2020.34 Handling: 363879

IT	IT-utbilda personal	För bättre nyttjande av system och teknisk utrustning	Kräver insatser	
IT	Samarbeten med annan kommun	Svårt att hitta kompetens och renodla tjänster på ett effektivt sätt idag.	Dialog med Söderköping pågår. Samarbete aktivt under våren 2020.	Aktiverat.

Ankom: 2020-04-28 Ärende: KS-KcS.2020.34 Handling: 363879

7. Kommunchef och Stab

7.1 Sammanfattning

Stabens personal är direkt underställd kommunchefen och utgör en mycket liten del av kommunens totala verksamhet. Genomlysningen visar att enheten skulle kunna komma sprida mer effekt genom att integreras i större omfattning i verksamheterna.

Som exempel skulle Säkerhets- och beredskapssamordnaren nyttjas mer effektivt genom att sätta standarder och planer ur ett internt verksamhetsperspektiv. De hot och incidenter som inträffat 2019 visar att Valdemarsviks kommun behöver organiseras mer strukturerat både när det gäller hanteringen av incidenter och i kommunikationen kring dem. Ledare och medarbetare behöver ha klara direktiv för hur vi agerar när händelser liknande dessa uppstår och agera i synergi med varandra.

En annan utveckling som vi behöver värna om är kommunikation ur ett internt och externt perspektiv. Diskussionsforum i olika medier växer fram i snabb takt och vi behöver värna om varumärket Valdemarsvik kopplat till arbetsmiljö, rekrytering, etablering och inflyttning. Här finns möjlighet att förtydliga vart praktiska kommunfrågor hanteras och vad som är politiska diskussionsforum för att undvika missförstånd kring vart man ska vända sig som invånare eller företagare.

Genomlysningen visar att det är noterbart att kommuner i jämförbar storlek inte har samma utvecklingsroller som Valdemarsviks kommun. Det kan finnas möjlighet att samordna tjänster i större omfattning eller hitta samarbetsformer med andra kommuner. Ett exempel kring samordning är medborgarservice som kan kopplas till kommunikation, näringsliv och turism. Genom att samla dessa funktioner tar vi ett bredare grepp kring området service och kan genom samordning och digitalisering nå ut i ett bredare perspektiv för att stärka varumärket Valdemarsvik och öka effektiviteten ytterligare. Sedan våren 2019 har ett besparingsarbete kring annonser, aktiviteter och marknadsföringskostnader skett. Det har inte skett ersättningsrekrytering vid pensionsavgång (1) och egen uppsägning (1). Detta sammantaget kommer visa effekt under första kvartalet 2020 och är inräknat i budget 2020.

Potentiell risk och konsekvenser vid för stora nedskärningar är att utvecklingsfrågor och kommunikation, informationsbehov inte får utrymme vilket missgynnar kommunens förmåga att attrahera nya invånare, företagare och besökare.

7.2 Nuläge och ekonomisk utveckling

Kommunchefen ansvarar för den övergripande ledningen av kommunens verksamheter och för att på kommunstyrelsens uppdrag utveckla ledning, styrning och samordning av verksamheterna.

Kommunchefen leder Stabens arbete vilket bland annat omfattar näringslivsfrågor, marknadsföring, informations- och kommunikationsfrågor, folkhälsoarbete samt säkerhets- och beredskapsarbete. Staben har också i uppdrag att arbeta med kommungemensamma utredningsuppdrag och policyfrågor.

Frivillig verksamhet. Lämplig i viss utsträckning.

7.2.1 Lokalisering

All personal är lokaliserad i Strömsvik bortsett från Säkerhets- och beredskapssamordnare som finns i Funkishuset.

Ankom: 2020-04-28 Ärende: KS-KoS.2020.34 Handling: 363879

7.2.2 Organisation

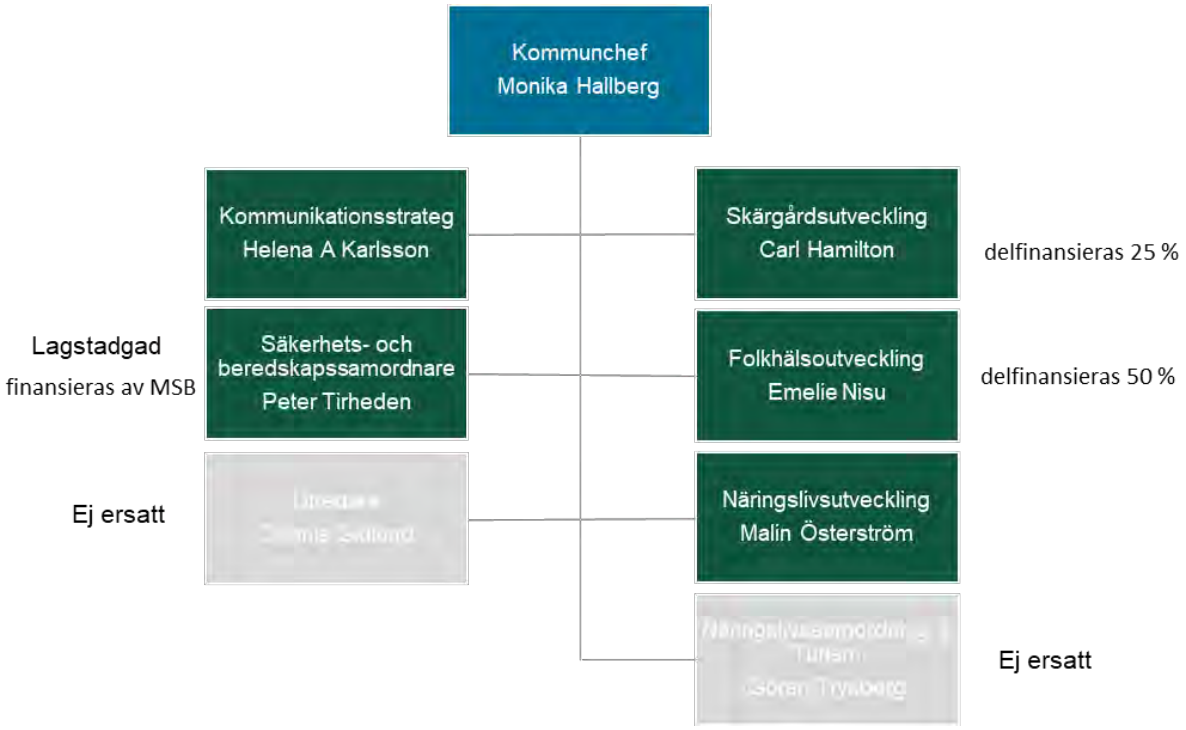

7.2.3 Ekonomisk utveckling för kommunchef och Stab (tkr)

År	Budget	Intäkter	Kostnader	Utfall	Avvikelse
2014	9027	1010	8763	7753	1274
2015	14500	2125	16067	13942	558
2016	13810	1868	15803	13936	-126
2017	14474	2213	16861	14648	-174
2018	14555	4042	18247	14204	351
2019*	15930	3349	18263	14 914	1 016

* Under 2019 ingår även räddningstjänsten.

Det fanns större budgetavvikelser 2014 och 2015 som beroende på att man hade omstrukturering av ledarroller. De ökade kostnaderna består till större del av ökade personalkostnader med anledning av de utvecklingsfunktioner som anställts och budgeterats för. 2017 tillkom funktionen Folkhälsoutvecklare. Under 2018 tillkom Näringslivsutvecklare. Vid anställning av näringslivsutvecklare lades medel för denna funktion som ”intäkt” 2018. Under 2019 gick Turistchef/Näringslivssamordnare i pension och ersattes ej. Utredartjänsten som blev vakant hösten 2019 ersattes ej. De ökade intäkterna består främst av medfinansiering av tjänster samt skärgårdstransportstöd och EU-projektmedel för funktioner inom staben som ingått i dessa.

7.2.4 Funktioner

Kommunchef och övrig Stab

Kommunchef

Under kommunchefen finns dennes stab samt 4 sektorer/avdelningar. Inom varje sektor finns en ansvarig sektorchef:

Ankom: 2020-04-28 Ärende: KS-KoS.2020.34 Handling: 363879

Sektor Barn, Utbildning och Arbetsmarknad
Sektor Stöd och Omsorg
Sektor Samhällsbyggnad och Kultur
Avdelning Service och Administration. Kommunchefen är ansvarig chef för verksamheterna under avdelning Service och Administration (kost, lokalvård, bad, IT, personal, ekonomi och kansli). Staben om fattar utvecklingsfunktioner samt räddningstjänsten och säkerhet- och beredskap.

Utredare (100 %)
Genomför utredningar. Ansvarar för statistikfrågor och GDPR. Stabschef krisledningsstaben. Dataskyddsombud. Arbetade operativt med digitalisering (Cesam Öst). Slutade november 2019. Ingen ersättningsrekrytering har skett.

Ekonomisk utveckling (tkr)

År	Budget	Intäkter	Kostnader	Utfall	Avvikelse
2014	4260	526	4521	3995	265
2015	3310	230	3383	3153	157
2016	2614	137	2825	2688	-74
2017	2981	23	2998	2975	6
2018	3062	1028	3568	2541	521
2019*	3301	175	2 904	2 729	572

*2019 inkluderar medborgarservice 2,4 MSEK därav kostnadsökning (uppdrag beskrivs under service och administration).

Näringsliv och Kommunikation

Kommunikationsstrateg (100 %): Arbetar kommunövergripande, operativt och strategiskt, med marknadsföring och kommunikation. Risk- och kriskommunikation och del i länsstyrelsens nätverk. Samordning av kriskommunikationsfrågor.

Näringsutvecklare (100 %): Arbetar operativt och strategiskt med utveckling och kommunikation gällande näringsliv och turism samt marknadsföring och nyetablering. Del av Regional Utvecklings Strategi samt andra regionala nätverk. Arbetar även med bredbandsfrågor.

Ekonomisk utveckling (tkr)

År	Budget	Intäkter	Kostnader	Utfall	Avvikelse
2014	4642	484	4077	3593	1049
2015	4350	452	4250	3798	552
2016	3985	441	4298	3857	128
2017	3932	393	4207	3814	118
2018	3932	1235	5396	4160	-228
2019	4815	648	5128	4480	335

Omfattar kostnader för lön, marknadsföring, information, kostnader för tekniska plattformar såsom hemsidor och intranät, webbkameror, evenemang och näringslivsforum.
Under 2018 tillkom tjänsterna Näringslivsutvecklare och Kommunikationsstrateg. Vid anställning av näringslivsutvecklare lades medel för denna funktion som ”intäkt” 2018. Under 2019 gick Turistchef/Näringslivssamordnare i pension och ersattes ej.

Folkhälsa

Folkhälsoutvecklare (100 %, delfinansieras till 50 % av Region Östergötland)
Arbetar med utveckling och stödjer folkhälsofrågor lokalt samt representerar kommunen i det regionala folkhälsonätverket.

Ankom: 2020-04-28 Ärende: KS-KoS.2020.34 Handling: 363879

År	Budget	Intäkter	Kostnader	Utfall	Avvikelse
2014	0	0	0	0	0
2015	0	0	0	0	0
2016	0	0	0	0	0
2017	350	146	291	146	204
2018	350	350	664	314	36
2019	350	321	681	360	-10

Omfattar lön.

Skärgårdsutveckling

Skärgårdsutvecklare (100 %, delfinansieras om 25 % tillsammans med Norrköping, Söderköping, Region Östergötland)
Arbetar operativt och strategiskt med utveckling och kommunikation av skärgårdsutvecklingsfrågor. Del av EU-projekten Smart Marina och Coast for Us. Deltar i Nordisk ministerrådets frågor och samarbeten kring Östersjön.

Ekonomisk utveckling (tkr)

År	Budget	Intäkter	Kostnader	Utfall	Avvikelse
2014	125		165	165	-40
2015	240	1142	1268	127	114
2016	240	800	1040	240	0
2017	240	1162	1532	371	-131
2018	240	863	1124	261	-21
2019	250	1547	1509	-38	288

Intäkt från samarbetskommuner och regionen samt från EU-projekt (funktionens medverkan i EU-projekt vilket gör den positiva avvikelsen 2019).

Säkerhet och beredskap

Säkerhets- och beredskapssamordnare (75 %)
Valdemarsviks kommun ansvarar för de invånare som bor, vistas eller befinner sig på besök i kommunen, såväl under normala förhållanden, som under en kris. Under en krissituation har kommunen också ansvaret för att verksamheter inom kommunen fungerar, såsom äldreomsorg, skola, räddningstjänst, fjärrvärme och vattenförsörjning.
Vid omfattande händelser som inte kan hanteras i den egna verksamheten har kommunen en särskild krisledningsorganisation, en så kallad stab. Kommunen ska i första hand fungera i sin ordinarie organisation och verksamhet men när förstärkning vid en händelse behövs träder krisledningsstaben in.

Alla kommuner är skyldiga att ha en krisledningsnämnd. Krisledningsnämnden träder i kraft om händelsen är så pass allvarlig att kommunens krisledningsorganisation inte kan hantera händelsen med egna resurser. Krisledningsnämnden och dess ordförande är då högst ansvariga inom kommunen vid en extraordinär händelse. Begreppet “extraordinär händelse” är en händelse som avviker från det normala och innebär en allvarlig störning eller en överhängande risk för en allvarlig störning i viktiga samhällsfunktioner.

Ankom: 2020-04-28 Ärende: KS-KoS.2020.34 Handling: 363879

Ekonomisk utveckling (tkr)

År	Budget	Intäkter	Kostnader	Utfall	Avvikelse
2014	0		0	0	0
2015	6600	301	7166	6864	-264
2016	6971	490	7641	7151	-180
2017	6971	490	7833	7342	-371
2018	6971	567	7495	6928	43
2019	227	616	793	177	50

Säkerhets- och beredskapssamordnare finansieras av MSB relaterat till befolkningsunderlag. Grundintäkt om 280.000 kr plus tillägg per invånare samt medel för civilt försvar sedan 2018 om 150.000 kr.
Räddningstjänsten ingår tom 2018 därav stora skillnader till 2019.

Räddningstjänst

Alla kommuner är skyldiga att ha en räddningstjänst, antingen i egen regi eller tillsammans med andra kommuner. I Valdemarsviks kommun ansvarar Räddningstjänsten Östra Götaland (RTÖG) för räddningsinsatserna i samband med olyckor och kriser. Exempel på händelser som RTÖG ansvarar för är bränder, översvämningar och kemikalieutsläpp.

Räddningstjänsten Östra Götaland är ett regionalförbund med gemensam räddningstjänst för fem kommuner i länet. RTÖG arbetar utöver det operativa räddningsarbetet bland annat med att ta fram handlingsplaner för att förebygga olyckor, enligt lagen (2003:778) om skydd mot olyckor (LSO).

År	Budget	Intäkter	Kostnader	Utfall	Avvikelse
2014	0	0	0	0	0
2015	0	0	0	0	0
2016	0	0	0	0	0
2017	0	0	0	0	0
2018	0	0	0	0	0
2019	7153	0	7219	7219	-66

Ingick tidigare i Säkerhet och beredskap.

Ankom: 2020-04-28 Ärende: KS-KoS.2020.34 Handling: 363879

7.3 Jämförelser

Eftersom staben omfattar så få personer och kommuner organiseras på olika sätt har ingen större jämförelse genomförts.

Valdemarsviks kommun (7 940) är till sin storlek jämförbar med Vadstena kommun (7 485). I Vadstena har man tillsatt ett Dataskyddsombud via kommunalförbundet Sydarkivera. I Vadstena bedriver man genom kommunägt bolag destinationsutveckling, näringslivsutveckling och platsmarknadsföring. Andra kommuner i jämförbar storlek som exempelvis Lekeberg (8 187) har samlat en funktion för långsiktiga, övergripande och strategiska lösningar där näringslivsfrågor, samordning av utvecklingsområden och samverkansvinster i frågor som utbyggnad av fiber och bostadsförsörjning ingår. Det kräver en matrisorganisation med samarbete mellan flera förvaltningar eller sektorer. Noterbart är även att kommuner i jämförbar storlek inte har utvecklingsfunktioner i samma omfattning eller organiserade på samma sätt som i Valdemarsviks kommun.

7.4 Staben – potentiella besparingar och effektiviseringar

- Funktioner, antal anställda på enheten prövas. Det finns idag flera utvecklingsfunktioner samt kommunikationsstrateg. Möjligt att samordna tjänster i större omfattning eller hitta samarbetsformer med andra kommuner eller enheter
- Annonser, aktiviteter och marknadsföringskostnader ses över och prioriteras
- Kostnader för resor och deltagande i aktiviteter och forum ses över
- Dataskyddsombud via kommunalförbundet Sydarkivera (på Kansli idag)
- Ombyggnad och placering för medborgarservice har varit, och är, starkt ifrågasatt både i ett internt och externt perspektiv. Med tanke på den ekonomiska situation kommunen befinner sig i är ombyggnad och antalet tjänster som funktionen innebär en svår ekvation att försvara. Men …
- … det finns politiskt beslut för ombyggnad i Funkishuset för att inrymma Medborgaservice. För att effektivisera ytterligare kan en lösning vara att samla kommunikation, turism, näringsliv, medborgaservice/växel, administration (och bibliotek) och kalla detta ”Servicecenter” för att bredda uppdraget. Lämplig start; hösten 2020.
- Säkerhets- och beredskapssamordnaren kan nyttjas mer effektivt genom att sätta standarder och planer ur ett internt verksamhetsperspektiv. De hot och incidenter som inträffat 2019 visar att Valdemarsviks kommun behöver organiseras mer strukturerat både när det gäller hanteringen av incidenter och i kommunikationen kring dem. Ledare och medarbetare behöver ha klara direktiv för hur vi agerar när händelser liknande dessa uppstår och agera i synergi med varandra.
- Ytterligare utveckling kring kommunikation ur ett internt och externt perspektiv. Diskussionsforum i olika medier växer fram i snabb takt och vi behöver värna om varumärket Valdemarsvik kopplat till arbetsmiljö, rekrytering, etablering och inflyttning. Här finns möjlighet att förtydliga vart praktiska kommunfrågor hanteras och vad som är politiska diskussionsforum för att undvika missförstånd kring vart man ska vända sig som invånare eller företagare

Potentiell risk och konsekvenser vid för stora nedskärningar är att utvecklingsfrågor och kommunikation/informationsbehov inte får utrymme vilket missgynnar kommunens förmåga att attrahera nya invånare, företagare och besökare.

Ankom: 2020-04-28 Ärende: KS-KoS.2020.34 Handling: 363879

8. Kommungemensamma besparingar och effektiviseringar

Genomlysningsgruppens rapport visar att Valdemarsviks kommun har effektiviseringspotential inom samtliga sektorer. På ett övergripande plan handlar potentialen om färre enheter, samlokalisering och mer effektivt resursnyttjande. Det handlar också om att lägga fokus på lagstadgad verksamhet och exempelvis avyttra fastigheter eller verksamhet som inte är lagstyrd. Men, potentialen handlar även om en hel del mjuka värden och kvalitativa insatser som rör personal, arbetsmiljö och målfokus. Processförbättringar är en annan faktor som bidrar till effektivitet. Digitalisering är också en möjlighet för välfärdssektorn och medarbetarna inom den. Den kan ge kostnadsbesparingar och kvalitetshöjningar om implementering och nyttjande processas väl.

Besparingar och effektiviseringar finns redovisade under respektive sektor. Här finns både stora och mindre effekter att ta ställning till. För att nå de stora effekterna krävs att politiken vågar ta beslut som kanske inte blir tillfredsställande för samtliga kommuninvånare men rekommenderas för att upprätthålla god ekonomi och kvalitet i Valdemarsviks kommun.

Det finns områden som inte ingick i genomlysningens uppdrag såsom den politiska organisationen, överförmyndare och revisorer. Trots detta vill gruppen ändå peka på den ekonomiska utvecklingen för dessa områden i relation till effektivt resursnyttjande.
Den politiska organisationen har en kostnadsökning om 900 tkr 2019. Det kan ifrågasättas. Kan den politiska organisationen ha potential att smalna av för att nyttja resurser mer effektivt? Det blir dock en balansgång att få till eftersom demokratin ska stå i fokus, beslutsprocesser ska hanteras transparent så politikens medlemmar får tillgång till tydliga underlag med nödvändig information och relevanta jämförelser när det kommer till t.ex kostnader.
Överförmyndarens kostnader har ökat med 800 tkr. Gruppen har ej sett belastningen på denna funktion varför ökningen är svår att ifrågasätta.

Rutorna med siffror indikerar utvecklingen för respektive område under perioden 2013-2019.

Ankom: 2020-04-28 Ärende: KS-KoS.2020.34 Handling: 363879

Potentiella besparingar och effektiviseringar

FÖRSLAG	BESKRIVNING	KONSEKVENS/ KOMMENTAR
Funktioner/personer. Rationalisera, samlokalisera.	Idag är 80 % personalkostnader. Skulle varje sektor rationalisera bort tjänster pga arbetsbrist innebär detta en årsbesparing om ca halv miljon/person. Exempel: 11 personer ger en besparing om ca 5 MSEK/år	Arbetsmiljöfråga och Facket ska involveras. Riskbedömning måste ske på varje enhet.
Politisk organisation, bort med SOU och BUU.	Mindre administration för chefer, tjm och kom.sek. Kommunsekreterare tillgänglig för andra uppgifter istället.	Besparing av bilersättning, traktamente, ersättning av utebliven arbetstid. Finspång som referens.
Underlag för beslut / utredningar	Utveckla en standard/checklista som omfattar vad, varför, hur, när och kostnadsjämförelser. Målet är att politiken får bättre underlag att fatta beslut.	Idag ifrågasätts beslut i efterhand och kompletterande information efterfrågas.
Externa lokaler, se över – samlokalisera med andra verksamheter.	Vammarhöjden, Gryt förskola och åldersro, Gusums äldreboende, Norrbacka, Axvägen. Minskade drift- och hyreskostnader att tjäna.	Landsbygden får längre till kommunala basfunktioner. Attraktiviteten kan minska.
Leasingbilar	Utredning pågår.	
Inköp	Riktlinjer efterlevs	
Minska från två kommunalråd till ett	140 % tjänst idag plus 2 ordförande i andra utskott som inte är helarvoderade.	
Systemförvaltare	Det finns flera systemförvaltare på olika enheter idag. Kan dessa samlas till IT och bli färre?	Arbetsbelastning? Svårt med specialkompetens i flera system?
Hyr lokal i Norrköping (eller annan ort)	Arbetsplats för personer med kompetens inom bristyrken (planarkitekt, socialsekreterare osv) vilket kan minska konsultkostnader och hög personalomsättning	Utgift/driftskostnad som kan betala igen sig genom vunnen kompetens och personal som stannar över tid.
Arbetssätt & processer	• Effektivisera processer och arbetssätt i alla led, på alla enheter, kan kapa kostnader. En del i uppgiften att titta på funktioner/uppgifter/personer som finns angiven på annan post. • Möteseffektivitet. Tid är pengar. Agendor och effektiva möten i fokus. Skype eller IRL-möten. • Tydlig organisation. Upplevd otydlighet kring vem som gör vad. Organisationsscheman saknas.	Kräver insats/genomlysning
Ledarskap & rekrytering	• Bra ledarskap ger trivsel och effektivitet. Satsa på ledare både genom omsorg i rekryteringsprocesser och genom stöd i arbetet. • Felrekryteringar kostar. Bättre selektion i rekryteringsprocessen. • Att anställa ung personal som "lärs upp" och sedan söker sig vidare till större kommuner kostar. Hur kan vi göra annorlunda?	
Ökad effektivitet totalt sett	• Tydlig målstruktur både för kommunen i stort och med koppling till verksamheten • Låg personalomsättning och låga rekryteringskostnader • Ekonomisk delaktighet och verksamhetsanpassad budget • Proaktivt arbete för att säkerställa kompetensförsörjning • Satsningar på god arbetsmiljö genom bl.a verksamhetsnära	Rapport ”Kommunal effektivitet – struktur eller skicklighet”, november 2019. Jmf; vad uppvisar effektiva verksamheter.

Ankom: 2020-04-28 Ärende: KS-KoS.2020.34 Handling: 363879

	ledarskap med stort handlingsutrymme • Tydlig roll- och ansvarsfördelning, där det är tydligt vem som beslutar vad och var den politiska ledningens mandat och ansvar börjar och slutar	
Resor	Policy efterlevs	
Medvetenhet i organisationen kring kostnader för lokalisering m.m		
Räntefakturor, fakturahantering	Fakturor som ej hanteras i tid medför extra kostnader.	Tydligare riktlinjer för hur/när fakturor hanteras
System (data)	Kan vi komprimera antalet? Har vi "rätt" system? Använda smartare system som avlastar admin?	Samhällets mognad? Värna om de som inte är "digitaliserade" i sina hem.
Ökat samarbete med andra kommuner	IT, VA, Ifo, admin, kommunikation, näringsliv, plan- och bygg,BUA	Viktigt att granska kostnaderna ordentligt så inte kostnaden ökar istället. Kan minska antalet arbetstillfällen lokalt. Kan finnas möjlighet att förlägga verksamhet här och då är det istället en vinst.
Ekonomiska uppföljningar	Förbättras för alla enheter (nyckeltal, periodisering, proaktivitet, frekvens). Jämförelser med andra kommuner i budgetberedning.	Kräver arbetsinsats för att strukturera om
Intäkter	Bli bättre på att ta betalt och på rätt nivåer	Kräver arbete initialt för att kartlägga intäkter (arrenden, taxor, hyresnivåer)
Förhållningssätt - samverkan	Förbättrade förhållningssätt till varandra inom kommunen, inte lägga över problemet på någon utan istället försöka hitta lösningar genom god samverkan.	
intern Värdegrund	internt värdegrundsarbete för att förbättra gemenskap, transparens och samarbetsförmåga	

Ankom: 2020-04-28 Ärende: KS-KoS.2020.34 Handling: 363879

NrParagrafNrLittera ÄrendeNr Kod Fastighet

ProtokollBeskrivning

Kommunstyrelsens arbetsutskotts beslut

1. Xxxxxxxxxxxxxxx

Ärendebeskrivning

Beslutsunderlag

– – – – – – –

Beslutet skickas till
Beslutsmottagare
Xxxxx

NrParagrafNrLittera ÄrendeNr Kod Fastighet

ProtokollBeskrivning

Kommunstyrelsens arbetsutskotts beslut

1. Xxxxxxxxxxxxxxx

Ärendebeskrivning

Beslutsunderlag

– – – – – – –

Beslutet skickas till
Beslutsmottagare
Xxxxx

NrParagrafNrLittera ÄrendeNr Kod Fastighet

ProtokollBeskrivning

Kommunstyrelsens arbetsutskotts beslut

1. Xxxxxxxxxxxxxxx

Ärendebeskrivning

Beslutsunderlag

– – – – – – –

Beslutet skickas till
Beslutsmottagare
Xxxxx

NrParagrafNrLittera ÄrendeNr Kod Fastighet

ProtokollBeskrivning

Kommunstyrelsens arbetsutskotts beslut

1. Xxxxxxxxxxxxxxx

Ärendebeskrivning

Beslutsunderlag

– – – – – – –

Beslutet skickas till
Beslutsmottagare
Xxxxx

KSAU § 15 KS-SA.2020.8

Uppföljning av verksamhet 2020

Kommunstyrelsens arbetsutskotts beslut

1. Planeringen av verksamhetsuppföljningar 2020 fastställs.

Ärendebeskrivning

Uppföljning under 2020	Sammanträde
Kultur/bibliotek	2020-02-19
Ekonomi/personal/kansli	2020-03-18
Kommunchef/stab	2020-04-15
IT	2020-05-13
Samhällsplanering	2020-06-10
Lokalvård/bad	2020-08-19
Kost	2020-09-16
Renhållning/VA	2020-10-14
Fastighet/gatukontor	2020-11-11
Medborgarservice	2020-12-09

Hans Andersson (M) föreslår att planen ändras så att uppföljning av Medborgarservice verksamhet sker på decembermötet.

– – – – – – –

Beslutet skickas till
Akten
Kommunchef
Sektorschef
Ansvarig för repektive verksamhet

NrParagrafNrLittera ÄrendeNr Kod Fastighet

ProtokollBeskrivning

Kommunstyrelsens arbetsutskotts beslut

1. Xxxxxxxxxxxxxxx

Ärendebeskrivning

Beslutsunderlag

– – – – – – –

Beslutet skickas till
Beslutsmottagare
Xxxxx

KS-TEK.2012.102

Fastighet	GRYTS PRÄSTGÅRD 1:37 mfl
Initierare	Valdemarsviks kommun

Ärende	**Gryts Prästgård 1:37, Detaljplaneuppdrag för Ekön's camping**

Kommunstyrelsens beslut

1. **Kommunstyrelsen beslutar att detaljplanen för fastigheten Gryts Prästgård 1:37 mfl skickas på granskning.**

2. **Kommunstyrelsen bedömer att förslaget till detaljplan inte innebär betydande miljöpåverkan.**

3. **Kommunstyrelsen godkänner samrådsredogörelsen.**

Sammanfattning av ärendet

2013-01-07 gav Kommunstyrelsen Sektor Teknisk Service i uppdrag att detaljplanelägga Ekön's Camping med utgångspunkt i ett planprogram som omfattar Ekön samt göra en begäran hos länsstyrelsen om undantag från naturreservatet för verksamhetsområdet.

2018 påbörjades EU-projektet Coast4Us med syftet att utveckla hållbara metoder för planering i kustnära områden. I samband med projektets syfte valdes ett så kallat pilotområde ut. På detta pilotområde ska en hållbar plan tas fram med hjälp av nya metoder och i Valdemarsviks kommun valdes Ekön ut som pilotområde. Detaljplanearbetet sker därför i samband med projektet Coast4Us.

Sommaren 2019 beslutade Miljö- och byggnämnden att detaljplanen för Gryts Prästgård 1:37 mfl skickas ut på samråd samt att planen inte antogs medföra betydande miljöpåverkan. Utifrån synpunkter från Länsstyrelsen Östergötland har detaljplanen bytt förfarande från standardförfarande till utökat förfarande. Efter samrådsperioden har planförslaget reviderats utifrån inkomna synpunkter och ett granskningsförslag har tagits fram för beslut.

Ärendebeskrivning

Planområdet är beläget på Ekön, cirka 3,3 kilometer från Gryt. Området gränsar till dels skärgården men även Svenska kyrkans mark. Arealen är ca

70 ha. Planområdet omfattas av Eköns naturreservat och stora delar av området omfattas av flera riksintressen. Dessa riksintressen är riksintresse för naturvård, friluftsliv, rörligt friluftsliv, obruten kust och kulturmiljövård.

Syftet med detaljplanen är att definiera hur naturreservatet för Ekön ska utvecklas i framtiden. Detta görs genom att reglera hur campingens verksamhet får vidgas i fråga om geografisk utbredning och byggrätt samt placering och omfattning av bryggor. Planen ämnar även till att säkerställa och utöka byggrätten för en del av fastigheterna, vilka ligger inom planområdet.

Utöver Gryts Prästgård 1:37 finns 10 fastigheter som ej omfattas av naturreservatet inom planområdet. Detta är främst fritidsbostäder varav kommunen äger en av dessa.

Naturen i området varierar men kännetecknas av hällmarksmiljöer. Spår av inlandsisen förekommer inom området, t. ex jättegrytor. Områdets norra del består i stor utsträckning av skog samt en yta med ängsmark.

Planen bedöms stämma överens med den kommuntäckande översiktsplanen samt att planen inte bedöms medföra betydande miljöpåverkan, därav har ingen miljökonsekvensbeskrivning upprättats.

Under samrådstiden kom 27 skriftliga yttranden in, varav 25 med erinringar. Utifrån dessa har följande ändringar gjorts av planhandlingarna:

- Följande har utgått helt ur planförslaget:
  - Området för handel (H)
  - Småbåtshamnen i Drottningsvik (W_3)
  - Område för camping och friluftsliv på ängen i planområdets nordvästra del (N_1)
  - P-PLATS och GATA i anslutning till området nämnt i föregående punkt.
  - Flera föreslagna bryggområden (W_2).
- Följande har tillkommit i det nya planförslaget
  - Område för teknisk anläggning/transformatorstation (E_1)
  - Nya områden för tillfällig vistelse där det idag finns uthyrningsstugor.
  - Bestämmelser som reglerar utformningen av ny bebyggelse.
  - Varsamhetsbestämmelse som reglerar befintlig bebyggelse.

- Bestämmelse som reglerar uppförandet av bygglovsbefriade åtgärder enligt PBL 9 kap 4ab §.

- Följande har på något sätt reviderats i det nya planförslaget

  - Området för nya föreslagna campingstugor har nu en ny föreslagen placering samt omfattning. Nya bestämmelser reglerar även bebyggelsen.

  - Användningen bostad (B) är nu inom inmätta fastighetsgränser och överstiger inte naturreservatets gränser. Dock med undantag för bebyggelse i norr där bostadsändamål tillåts vid befintlig gäststuga samt vid befintligt bostadsarrende.

  - Parkeringsplatsernas placering samt omfattning har korrigerats så att planförslaget speglar dagsläget på Ekön.

  - Parkeringsplatsen samt den väg som går ner mot den, regleras med egenskapsbestämmelse på allmän platsmark. Detta säkerställer att det får förekomma fordonstrafik på vägen och att den befintliga parkeringsplatsen får nyttjas som parkering. Dock är ytorna allmänt tillgängliga som naturmark och tillgång för fordon är inte garanterat. Detta eftersom det idag finns en bom som begränsar tillgängligheten med bil till dessa ytor.

  - Korrigering av byggrätt och höjdbestämmelser.

  - Prickmark och korsmark har tillkommit på flera fastigheter inom planområdet. D.v.s. bestämmelser som reglerar var bebyggelse får byggas på fastigheten.

Beslutet skickas till:
Akten

VALDEMARSVIKS KOMMUN

Undersökning av betydande miljöpåverkan

DETALJPLAN FÖR FASTIGHET GRYTS PRÄSTGÅRD 1:37 M.FL.

PLAN.2012.8
Valdemarsviks kommun

Granskningshandling

Upprättad 2019-05-22
Reviderad 2020-04-28

Ankom: 2020-04-28 Ärende: KS-TEK.2012.102 Handling: 363951

UNDERSÖKNING

Syftet med denna undersökning är att göra en översiktlig bedömning om eventuella konsekvenser rörande miljö, hälsa eller hushållning av naturresurser vid genomförandet av detaljplanen. Undersökningen utgör underlag för beslut om det behöver utföras en strategisk miljöbedömning eller ej för detaljplanen.

I Miljöbalken 6 kap. nämns följande om undersökning:

ATT UNDERSÖKA OM EN BETYDANDE MILJÖPÅVERKAN KAN ANTAS

5 § En myndighet eller kommun som upprättar eller ändrar en plan eller ett program som krävs i lag eller annan författning ska undersöka om genomförandet av planen, programmet eller ändringen kan antas medföra en betydande miljöpåverkan, om

1. frågan om betydande miljöpåverkan inte är avgjord i föreskrifter som regeringen har meddelat med stöd av 4 §, eller
2. planen, programmet eller ändringen inte omfattas av undantaget i 3 § andra stycket. *Lag (2017:955).*

6 § Undersökningen ska innebära att myndigheten eller kommunen

1. identifierar omständigheter som talar för eller emot en betydande miljöpåverkan, och
2. samråder i frågan om betydande miljöpåverkan med de kommuner, länsstyrelser och andra myndigheter som på grund av sitt särskilda miljöansvar kan antas bli berörda av planen eller programmet, om myndigheten eller kommunen inte redan i identifieringen kommer fram till att en strategisk miljöbedömning ska göras.

Regeringen kan med stöd av 8 kap. 7 § regeringsformen meddela närmare föreskrifter om sådana omständigheter som avses i första stycket 1. *Lag (2017:955).*

BESLUT I FRÅGAN OM MILJÖPÅVERKAN

7 § Myndigheten eller kommunen ska efter undersökningen i ett särskilt beslut avgöra om genomförandet av planen, programmet eller ändringen kan antas medföra en betydande miljöpåverkan.

Beslutet ska redovisa de omständigheter som talar för eller emot en betydande miljöpåverkan. Beslutet ska göras tillgängligt för allmänheten. *Lag (2017:955).*

Ankom: 2020-04-28 Ärende: KS-TEK.2012.102 Handling: 363951

PLANENS SYFTE

Syftet med detaljplanen är att definiera hur naturreservatet för Ekön ska utvecklas i framtiden.

Detta görs genom att reglera hur campingens verksamhet får vidgas i fråga om geografisk utbredning och byggrätt samt placering och omfattning av bryggor. Planen ämnar även till att säkerställa och utöka byggrätten för en del av fastigheterna, vilka ligger inom planområdet.

SAMLAD BEDÖMNING OM MILJÖPÅVERKAN

Den samlade bedömningen är att planen inte medför en betydande miljöpåverkan och en miljökonsekvensbeskrivning upprättas därför inte.

I planförslaget har bestämmelser utformats som tar hänsyn till bland annat kulturmiljö, översvämningsrisker samt skötselplanen. Den utökade campingverksamheten koncentreras till det befintliga campingområdet. Hänsyn har tagits till genomförda utredningar som till viss del säkerställer att ny exploatering inte överskrider miljökvalitetsnormer.

ALTERNATIV LOKALISERING

Frågan om alternativ lokalisering har inte varit aktuell eftersom planen syftar till att definiera hur området i fråga ska utvecklas i framtiden. Planen har stark anknytning till den geografiska platsen.

Ankom: 2020-04-28 Ärende: KS-TEK.2012.102 Handling: 363951

VALDEMARSVIKS KOMMUN

CHECKLISTA

Genom denna checklista redovisas en bred bedömning utifrån hur genomförandet av planen antas påverka miljön, hälsa samt hushållningen av mark, vatten och andra naturresurser.

SAMMANSTÄLLNING		
Vid ”ja” på följande 3 frågor innebär planen alltid en betydande miljöpåverkan och en strategisk miljöbedömning krävs.	Ja	Nej
Genomförandet av planen, programmet eller ändringen kan antas innefatta en verksamhet eller åtgärd som kräver tillstånd enligt 7 kap. 28 a § miljöbalken?		X
Avser/anger planen, programmet eller ändringen förutsättningarna för kommande tillstånd för sådana verksamheter eller åtgärder som anges i 6 § miljöbedömningsförordningen eller bilagan till förordningen?		X
Innebär planens genomförande betydande miljöpåverkan? (Ställningstagande utifrån checklistan)		X

BEGREPPSFÖRKLARING

På följande sidor sker en bedömning av olika faktorer och aspekter utifrån en form av femgradig skala. Förkortningarna förklaras nedan.

- **BP – Betydande positiv påverkan**
- **VP – Viss positiv påverkan**
- **IP – Ingen Påverkan**
- **VN – Viss negativ påverkan**
- **BN – Betydande negativ påverkan**

Ankom: 2020-04-28 Ärende: KS-TEK.2012.102 Handling: 363951

ANTAS DETALJPLANEN MEDFÖRA ELLER PÅVERKAS AV NÅGRA KONSEKVENSER VAD GÄLLER:						
Bedömning	Betyd-ande positiv påver-kan	Viss positiv påverk-an	Ingen påverk-an	Viss negativ påverk-an	Betyd-ande negativ påverk-an	Kommentar/Åtgärd
PLANER OCH PROGRAM						
Nationella planer			IP			
Regionala planer			IP			
Översiktsplanen			IP			
Planprogram			IP			
Gällande detaljplan			IP			Finns ingen gällande plan.
Andra planer och program			IP			Planen tar hänsyn till gällande skötselplan för Ekön naturreservat.
NATUR						
Riksintresse för naturvård			IP			
Natura 2000			IP			Inte inom Natura 2000 område
Naturreservat			IP			
Nyckelbiotop/Biotopskydd			IP			En naturvärdesinventering har genomförts i planområdet och hänsyn har tagits till resultatet av denna.
Rödlistade/Skyddade arter			IP			En naturvärdesinventering har genomförts i planområdet och hänsyn har tagits till resultatet av denna.
Annan värdefull natur			IP			En naturvärdesinventering har genomförts i planområdet och hänsyn har tagits till resultatet av denna.
Ekosystemtjänster			IP			En naturvärdesinventering har genomförts i planområdet och hänsyn har tagits till resultatet av denna.
VATTEN						
Grundvattenförekomst			IP			
Ytvatten			IP			
Skyddsområde för vattentäkt			IP			

Ankom: 2020-04-28 Ärende: KS-TEK.2012.102 Handling: 363951

Strandskydd				VN		I planförslaget föreslås strandskyddet inom bostadsfastigheter upphävas. Strandskyddet föreslås även bli upphävt inom reservatet men dessa prövas av Länsstyrelsen.
Vattenverksamhet			IP			
Dagvatten			IP			
Översvämning		VP				Planen möjliggör ingen ny viktig samhällsfunktion nedanför nivån +2,70 räknat i RH 2000
LUFT						
Utsläpp			IP			
Lukt			IP			
Miljökvalitetsnorm luft			IP			
MARK						
Förorenad mark			IP			
Radon i mark			IP			
Skred, ras, erosion			IP			
Jordbruk, Skogsbruk			IP			
Värdefulla ämnen och material (Riksintresse)			IP			
KLIMATFÖRHÅLLANDEN (LOKALT)						
Vind			IP			
Sol- och skuggförhållanden			IP			
Luftfuktighet			IP			
Temperatur			IP			
INFRASTRUKTUR						
Transporter (personer, gods)				VN		Trafiken inom området ökas vid ny stugbebyggelse.

Ankom: 2020-04-28 Ärende: KS-TEK.2012.102 Handling: 363951

Kommunikationer			IP			
Avfall			IP			
VA			IP			
Energi/uppvärmning			IP			
SÄKERHET						
Buller			IP			
Trafik				VN		Marginell ökning av persontrafik
Farligt gods/Explosion			IP			
MÄNNISKA, HÄLSA OCH SERVICE						
Tyst ostörd miljö				VN		Planen möjliggör för fler campinggäster vilket kan bidra till ökade ljudnivåer.
Ljus			IP			Planförslaget förväntas inte möjliggöra en större förändring gällande ljuskällor.
Trygghet/oro			IP			
Grönstruktur			IP			
Elektromagnetiska fält			IP			
Offentlig och kommersiell service			IP			
Arbetstillfällen			IP			.
Jämställdhet			IP			
Tillgänglighet		VP				Genom att upprätta en väg ut till klipporna för personer med funktionsvariationer ökar tillgängligheten inom området. Campingstugorna ges även möjlighet att bli funktionsanpassade.
Barnperspektiv			IP			Fler badbryggor bidrar till mer aktiviteter för barn. Lekplatsen ges också möjlighet att utvecklas.

Ankom: 2020-04-28 Ärende: KS-TEK.2012.102 Handling: 363951

REKREATION						
Riksintresse friluftsliv		VP				Genom att fler bryggor upprättas och att tillgängligheten inom området ökar kan fler utnyttja det rörliga friluftslivet.
Fiske- och jaktmarker			IP			
Rekreations- och friluftsområden			IP			
Vandringsled, vattenled			IP			
KULTURMILJÖ, ORTS- OCH LANDSKAPSBILD						
Riksintresse för kulturmiljö		VP				Planen innehåller bestämmelser om utformning av ny och befintlig bebyggelse. Detta för att säkerställa att byggnadskulturen i Skärgården bevaras.
Fornminne			IP			
Byggnadsminne			IP			
Annan värdefull kulturhistorisk miljö			IP			
Annan värdefull byggnad (från kulturhistorisk byggnadsinventering)			IP			
Ortsbild			IP			
Landskapsbild			IP			
ÖVRIGA RIKSINTRESSEN						
Kommunikationer			IP			
Yrkesfiske			IP			
Försvar			IP			
Gruvnäring			IP			
MILJÖMÅL						
God bebyggd miljö			IP			
Frisk luft			IP			

Ankom: 2020-04-28 Ärende: KS-TEK.2012.102 Handling: 363951

Grundvatten av god kvalitet			IP			
Levande sjöar och vattendrag			IP			
Myllrande våtmarker			IP			
Hav i balans samt levande kust och skärgård		VP				Att campingverksamhet utökas bidrar till en levande skärgård.
Ingen övergödning		VP				I den dagvattenutredning som genomfördes föreslogs en lösning som skulle resultera i bättre möjligheter att följa miljökvalitetsnormer i Flisdjupet.
Bara naturlig försurning			IP			
Levande skogar			IP			
Ett rikt odlingslandskap			IP			
Giftfri miljö			IP			
Säker strålmiljö			IP			
Skyddande ozonskikt			IP			
Begränsad klimatpåverkan			IP			
Biologisk mångfald			IP			Genom att ta hänsyn till naturvärdesinventeringen kan värdefulla biotoper bevaras och skyddas.

BEHÖVER YTTERLIGARE UTREDNINGAR/ANALYSER GENOMFÖRAS?

	Ja	Nej	Motivering
Naturvärdesanalys		X	Har genomförts.
Ekosystemtjänstanalys		X	
Geoteknisk undersökning		X	
Vatten, dagvatten och avloppsutredning		X	Har genomförts.
Landskapsanalys		X	
Miljöinventering (MIFO)		X	
Annan undersökning		X	

Ankom: 2020-04-28 Ärende: KS-TEK.2012.102 Handling: 363951

MEDVERKANDE TJÄNSTEMÄN

ERIK WIDELL

PLANARKITEKT

SEKTOR SAMHÄLLSBYGGNAD OCH KULTUR

REFERENSER

VALDEMARSVIKS KOMMUNS ÖVERSIKTSPLAN (2018)

NATURVÄRDESINVENTERING EKÖN 2019 – ECOCOM AB (2019)

DAGVATTENUTREDNING INFÖR DETALJPLANELÄGGNING AV DETALJPLANEOMRÅDE GRYTS PRÄSTGÅRD 1:37 M.FL. I VALDEMARSVIKS KOMMUN – AFRY, ÅF PÖYRY (2020)

Ankom: 2020-04-28 Ärende: KS-TEK.2012.102 Handling: 363951

PLANKARTA

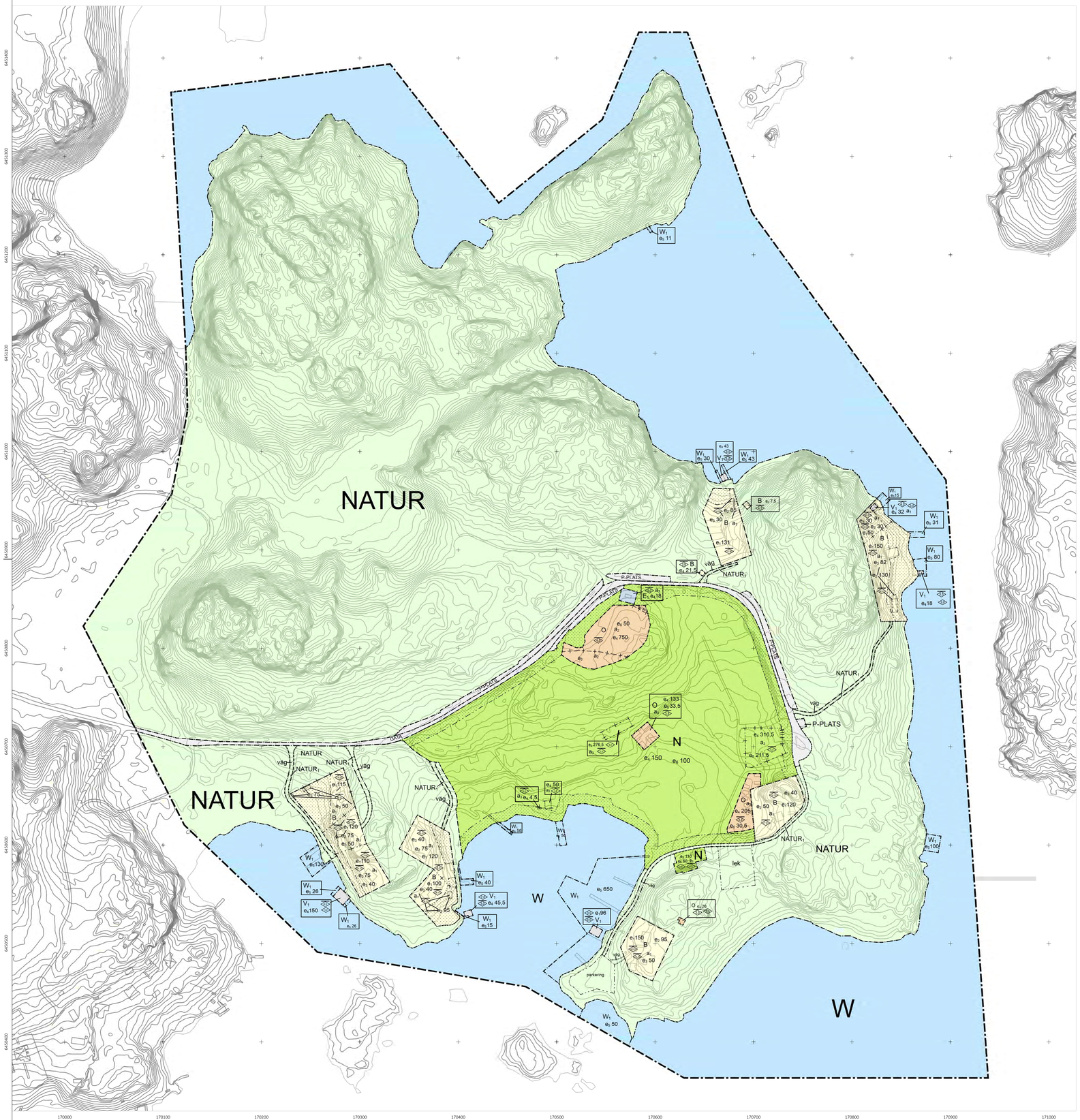

Skala 1:1 500 (A0)

0 100 200 Meter

N

Grundkarta över Gryts prästgård 1:37 mfl

Teckenförklaring

- Byggnad
- Brygga
- Stolpe
- Häxkittel
- Stenmur
- Fastighetsgräns
- Vägkant
- Skogsväg (mittlinje)
- Luftledning
- Strandskyddslinje (Strand.0560-P05/5)
- Ledningsrätt
- 101,5 — 0,5-meters höjdkurva
- 101 — 1-meters höjdkurva
- 105 — 5-meters höjdkurva
- 110 — 10-meters höjdkurva

Grundkartan är upprättad som utdrag av Valdemarsvik kommuns digitala primärkarta.

Koordinatsystem: Plan Sweref 99 16 30
Höjd RH2000

Kartinnehållet avser förhållanden i september 2018.
Fastighetsgränser är hämtade från Lantmäteriet.
Vägar och byggnader i aktuellt område är geodetiskt mätta eller digitaliserade från ortofoton.

Redovisningen av servitut och andra rättigheter kan vara ofullständig.

Valdemarsvik, Valdemarsviks kommun
Östergötlands län
Upprättad 2018-10-15
av Metria AB i Linköping

.....
Patric Törnlund

patric.tornlund@metria.se
010-121-88-68

PLANBESTÄMMELSER

Följande gäller inom områden med nedanstående beteckningar.
Endast angiven användning och utformning är tillåten.
Där beteckning saknas gäller bestämmelsen inom hela planområdet.

GRÄNSBETECKNINGAR

- Planområdesgräns
- Användningsgräns
- Egenskapsgräns
- Administrativ gräns
- Egenskapsgräns och administrativ gräns

ANVÄNDNING AV MARK OCH VATTEN

Allmänna platser med kommunalt huvudmannaskap

- NATUR — Naturområde, PBL 4 kap. 5 § 1 st 2 p.
- P-PLATS — Parkeringsplats, PBL 4 kap. 5 § 1 st 2 p.

Allmänna platser med enskilt huvudmannaskap

- $GATA_1$ — Gata, PBL 4 kap. 8 § 1 st 2 p.
- $NATUR_1$ — Naturområde, PBL 4 kap. 5 § 1 st 2 p.

Kvartersmark

- B — Bostäder, PBL 4 kap. 5 § 1 st 3 p.
- E_1 — Transformatorstation, PBL 4 kap. 5 § 1 st 3 p.
- N — Friluftsliv och camping, PBL 4 kap. 5 § 1 st 3 p.
- O — Tillfällig vistelse, PBL 4 kap. 5 § 1 st 3 p.
- V_1 — Båthus, PBL 4 kap. 5 § 1 st 3 p.

Vattenområden

- W — Vattenområde, PBL 4 kap. 5 § 1 st 3 p.
- W_1 — Bryggor, PBL 4 kap. 5 § 1 st 3 p.

EGENSKAPSBESTÄMMELSER ALLMÄN PLATS

Utformning

- lek — Lekplats får upprättas, PBL 4 kap. 5 § 1 st 2 p.
- väg — Väg för fordonstrafik får upprättas , PBL 4 kap. 5 § 1 st 2 p.
- parkering — Parkeringsplats får upprättas , PBL 4 kap. 5 § 1 st 2 p.

EGENSKAPSBESTÄMMELSER FÖR KVARTERSMARK

Omfattning

- Marken får inte förses med byggnad, PBL 4 kap. 11 § 1 st 1 p.
- Endast komplementbyggnad får placeras, PBL 4 kap. 11 § 1 st 1 p.
- e_1 0 — Största byggnadsarea för huvudbyggnad är angivet värde i m², PBL 4 kap. 11 § 1 st 1 p.
- e_2 0 — Största byggnadsarea för komplementbyggnad per fastighet är angivet värde i m², PBL 4 kap. 11 § 1 st 1 p.
- e_3 0 — Största byggnadsarea för enskild komplementbyggnad är angivet värde i m², PBL 4 kap. 11 § 1 st 1 p.
- e_4 0 — Största byggnadsarea är angivet värde i m², PBL 4 kap. 11 § 1 st 1 p.
- e_5 0 — Största bruttoarea för bryggor är angivet värde i m², PBL 4 kap. 11 § 1 st 1 p.
- e_6 0 — Största byggnadsarea för enskild byggnad är angivet värde i m², PBL 4 kap. 11 § 1 st 1 p.

Utformning

- 0,0 — Högsta byggnadshöjd är angivet värde i meter , PBL 4 kap. 16 § 1 st 1 p.
- 0,0 — Högsta nockhöjd är angivet värde i meter , PBL 4 kap. 16 § 1 st 1 p.
- 0,0 — Högsta nockhöjd för komplementbyggnad per fastighet är angivet värde i meter , PBL 4 kap. 16 § 1 st 1 p.
- 0,0 — Högsta nockhöjd för huvudbyggnad är angivet värde i meter , PBL 4 kap. 16 § 1 st 1 p.

Befintliga byggnaders karaktärsdrag vad gäller fasad och takutformnig ska bibehållas, PBL 4 kap. 16§

Fasad på ny bebyggelse ska utformas bestående av träpanel målad med röd slamfärg, PBL 4 kap. 16§

ADMINISTRATIVA BESTÄMMELSER

Genomförandetid

Genomförandetiden är 15 år från den dag detaljplanen vunnit laga kraft, PBL 4 kap. 21 §

Strandskydd

- a_1 — Strandskyddet är upphävt, PBL 4 kap. 17 §
- a_3 — Strandskyddet föreslås upphävas. Strandskyddsdispens inom dessa områden söks i parallellt ärende hos Länsstyrelsen Östergötland, PBL 4 kap. 17 §

Huvudmannaskap

Huvudmannaskapet är kommunalt för allmän plats med undantag för områden betecknade med $GATA_1$ och $NATUR_1$, PBL 4 kap. 7 §

Ändrad lovplikt, fastighetsplan

- a_2 — Bygglov får inte beviljas för byggnad förrän Länsstyrelsen Östergötland har godkänt den avsedda bebyggelses förenlighet med den gällande skötselplanen för naturreservatet Ekön, PBL 4 kap. 14 § 1 st 4 p.

Bygglovsbefriade åtgärder enligt Plan- och bygglagen 9 kap 4ab § är ej tillåtna inom planområdet, PBL 4 kap. 16§

Till planen hör:		
☐ Planprogram	☒ Fastighetsförteckning	☐ Bullerutredning
☒ Planbeskrivning	☒ Grundkarta	☐ Geoteknisk utredning
☐ Illustrationsplan	☒ Samrådsredogörelse	☒ Naturvärdesinventering
	☐ Granskningsutlåtande	☒ Dagvattenutredning

Detaljplan för

Gryts Prästgård 1:37 m.fl.

VALDEMARSVIKS KOMMUN

Valdemarsviks kommun	Östergötlands län	Beslutsdatum	Instans
Granskningshandling		Samråd 2019-06-13	MBN
Diarienummer: PLAN.2012.8		Granskning 2020-06-01	KS
Upprättad: 2020-05-06			

Erik Widell
Planarkitekt

Aline Eriksson
Planchef

RAPPORT

Uppdragsledare
Camilla Vesterlund

Handläggare
Lovisa Renberg
Sara Eklund

Granskare
Camilla Vesterlund

Mobil
+46 70 28 66 146
E-post
camilla.vesterlund@afry.com

Project ID
778652

Datum
2020-03-23

Mottagare
Erik Widell
Sektor Samhällsbyggnad och kultur
Storgatan 37
615 80 Valdemarsvik
Telefon:0123-193 89

Ankom: 2020-04-28 Ärende: KS-TEK.2012.102 Handling: 363952

Dagvattenutredning inför ny detaljplaneläggning av detaljplaneområdet Gryts Prästgård 1:37 m.fl. i Valdemarsviks kommun

AFRY - ÅF PÖYRY

Camilla Vesterlund, Lovisa Renberg och Sara Eklund

INNEHÅLLSFÖRTECKNING

INLEDNING 3
Bakgrund 3
Syfte och mål 3
Avgränsningar 4

RIKTLINJER OCH KRAV FÖR DAGVATTENHANTERING 4
Svenskt Vatten - P110 4
Vattenförvaltning 4

BEFINTLIGA FÖRHÅLLANDEN 4
Områdesbeskrivning 4
Topografi 6
Geologi 6
Grundvatten 8
Befintligt ledningsnät för dagvatten 8
Recipient och miljökvalitetsnormer 8
Ytvattenförekomst – Flisdjupet 8
Grundvattenförekomst 9

FRAMTIDA FÖRHÅLLANDEN 9
Markanvändning 9

FÖRSLAG TILL DAGVATTENHANTERING 10
Flödesberäkningar 10
Fördröjningsbehov 11
Föroreningsberäkningar 11
Övergripande systemlösning 13
Beskrivning av anläggning 14
Svackdike 14

RESULTAT AV FÖRESLAGEN DAGVATTENHANTERING 14
Flödesberäkningar 14
Svackdike 14
Föroreningsberäkningar 15
Påverkan på miljökvalitetsnormer för vatten 17
Ytvattenförekomst – Flisdjupet 17
Översvämningsrisk och principiell höjdsättning 17

KOMMENTARER OCH SLUTSATSER 17

REFERENSER 19

Ankom: 2020-04-28 Ärende: KS-TEK.2012.102 Handling: 363952

copyright© AFRY

INLEDNING

Bakgrund

Inom Valdemarsviks kommun pågår ett arbete med upprättande av detaljplan för fastigheterna Gryts Prästgård 1:37 m.fl. Planområdet är beläget på Ekön, cirka 3,3 kilometer sydöst om Gryt i anslutning till skärgården, se Figur 1. Syftet med detaljplanen är att definiera den framtida utvecklingen för naturreservatet på Ekön vilket bland annat görs genom att reglera hur campingens verksamhet får vidgas i fråga om geografisk utbredning och byggrätt.

Vid framtagandet av detaljplan för området vill Valdemarsviks kommun undersöka möjligheten till en expansion av campingen med ytterligare 15 uthyrningsstugor på max 50 m^2 vardera. Som ett underlag till detaljplanen vill kommunen göra en utredning av dagvattensituationen för att säkerställa att den planerade expansionen av campingen inte påverkar möjligheten att fördröja ökade flöden samt att den inte medför en betydande miljöpåverkan och därmed äventyrar möjligheten att följa miljökvalitetsnormerna för vatten.

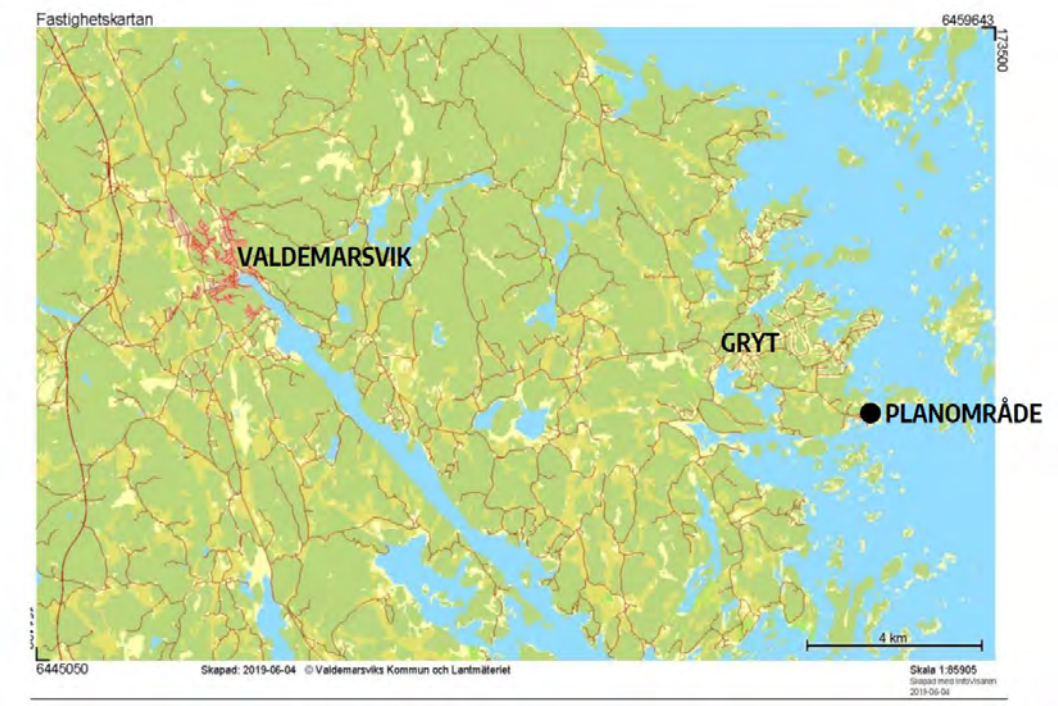

Figur 1 Planområdets lokalisering.

Syfte och mål

Syftet med uppdraget är att utföra en dagvattenutredning för fastigheten Gryts Prästgård 1:37 m.fl. Dagvattenutredningen ska visa hur en eventuell expansion av campingen enligt förslag i detaljplan kommer att påverka ytavrinningen och dess föroreningsinnehåll, redovisa möjligheter till fördröjning och rening samt bedöma eventuella konsekvenser på miljökvalitetsnormerna för närliggande vattenförekomst.

Ankom: 2020-04-28 Ärende: KS-TEK.2012.102 Handling: 363952

copyright© AFRY

Avgränsningar

Dagvattenutredningen har baserats på underlag som har tillhandahållits av Valdemarsviks kommun. Inga provtagningar har utförts och föroreningskoncentrationer- och mängder baseras därför på schablonvärden.

RIKTLINJER OCH KRAV FÖR DAGVATTENHANTERING

Valdemarsviks kommun har inga framtagna riktlinjer för dagvattenhantering vilket innebär att det inte finns någon strategi, policy eller plan att förhålla sig till gällande dagvattenhantering. Den här utredningen kommer därför jämföra föroreningshalter med framtagna riktvärden från Riktvärdesgruppen (Riktvärdesgruppen, 2009).

Svenskt Vatten - P110

Alla beräkningar och förslag utförs enligt riktlinjer i branschorganisationen Svenskt Vattens publikation P110; Avledning av dag-, drän- och spillvatten som beskriver funktionskrav, dimensionering och utformning av allmänna avloppssystem. Publikationen innehåller även anvisningar för en klimatsäker planering av dagvattenhanteringen.

Vattenförvaltning

EU:s ramdirektiv för vatten, vattendirektivet, införlivades i svensk lagstiftning år 2004 genom vattenförvaltningen. Arbetet med vattenförvaltningen utförs med hjälp av så kallade miljökvalitetsnormer. Normerna fungerar som ett juridiskt styrmedel som införts i svensk lag och beskriver vilken vattenkvalitet en vattenförekomst ska ha vid en viss tidpunkt. Varje vattenförekomst statusklassificeras i syfte att beskriva vattenförekomstens vattenkvalitet i dagsläget. Huvudregeln är att alla vattenförekomster ska uppnå god status eller potential innan år 2015 samt att ingen vattenförekomsts status får försämras, den ska istället förbättras eller bevaras. Miljökvalitetsnormer klassas inom två områden för vattenförekomster, ekologisk status och kemisk status.

Efter att EU-domstolen meddelade den så kallade Weserdomen har kraven skärpts. Vattenkvaliteten får inte försämras samt att normerna gällande kemisk och ekologisk status ska uppnås. Det innebär att statusen för en enskild kvalitetsfaktor, som används för statusklassificering av vattenförekomsten, inte får försämras.

BEFINTLIGA FÖRHÅLLANDEN

Områdesbeskrivning

Planområdet är totalt ca 70 ha stort och Ekön camping, utgör ca 8 ha av den ytan, se Figur 2. Inom campingen finns uppställningsplatser för husvagnar och husbilar samt servicebyggnader, grusvägar och grönområden. Planområdet ligger inom Ekön naturreservat vars syfte är att bevara möjligheterna till ett rörligt friluftsliv. Området ligger även inom riksintresse för naturvård, friluftsliv, kulturmiljö och rörligt friluftsliv. Recipient för området är kustvattnet Flisdjupet, vilken definieras som en vattenförekomst och omfattas därmed av miljökvalitetsnormer.

Ankom: 2020-04-28 Ärende: KS-TEK.2012.102 Handling: 363952

copyright© AFRY

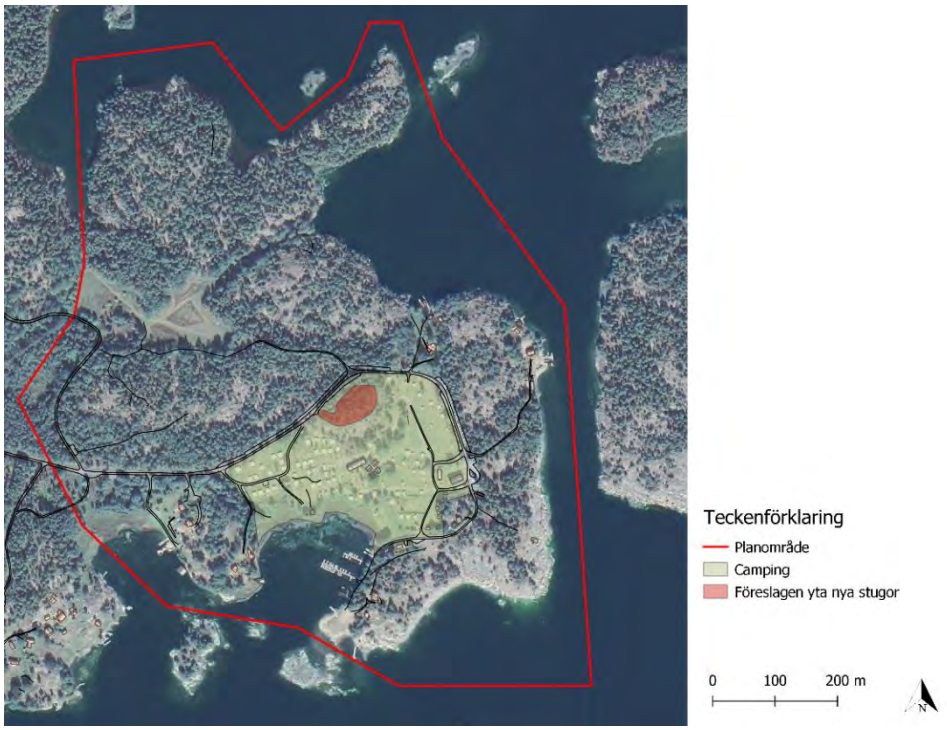

Figur 2 Översiktlig bild över planområdet. Ekön camping är markerad med ljusgrönt och ytan där de nya stugorna planeras byggas är markerat med rött.

Förslaget i detaljplanen möjliggör en expansion av den befintliga campingen med ytterligare 15 stycken uthyrningsstugor på max 50 m^2 vardera på anvisad plats inom campingområdet, se Figur 3. Exakt lokaliseringen av stugorna är ännu inte fastställd och placeringen kan därför ses som ett förslag. Ytan där stugorna föreslås att byggas består idag av skogsmark samt berg i dagen.

Figur 3 Yta inom camping där nya stugor planeras att byggas.

Ankom: 2020-04-28 Ärende: KS-TEK.2012.102 Handling: 363952

copyright© AFRY

Topografi

Topografin inom Eköns camping lutar generellt åt söder, ner mot recipienten Flisdjupet. Området där stugorna planeras att anläggas är belägna på en höjd och avrinner nordväst mot väg och parkering, se Figur 4Figur 5.

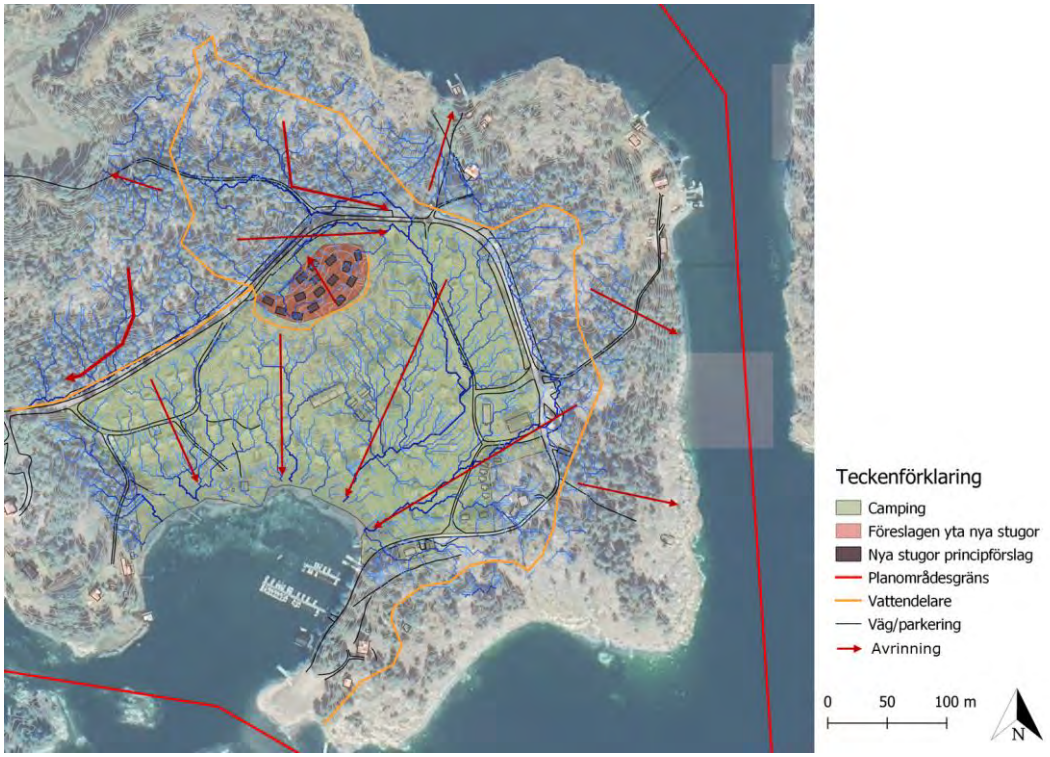

Figur 4 Avrinningsvägar inom och i närheten av campingområdet. Röda pilar visar generell avrinningsriktning. Blåa rinnvägar utgår från höjddata och ger en mer detaljerad avrinningsbild.

Geologi

Det har inte utförts någon geoteknisk utredning inom området men SGU:s jordartskarta visar att campingområdet består av berg, lera, morän och sand, se Figur 5. Inom området där stugorna planeras att byggas består marken av berg, morän och postglacial sand. Vidare visar SGU:s jorddjupskarta skattat jorddjup till berg. Figur 6 visar att det finns områden med berg i dagen men även områden med jorddjup på 1-3 meter. Dessa områden med lite djupare jorddjup motsvarar de områden som består av morän och sand. Inom de områdena är infiltrationskapaciteten god.

Ankom: 2020-04-28 Ärende: KS-TEK.2012.102 Handling: 363952

copyright© AFRY

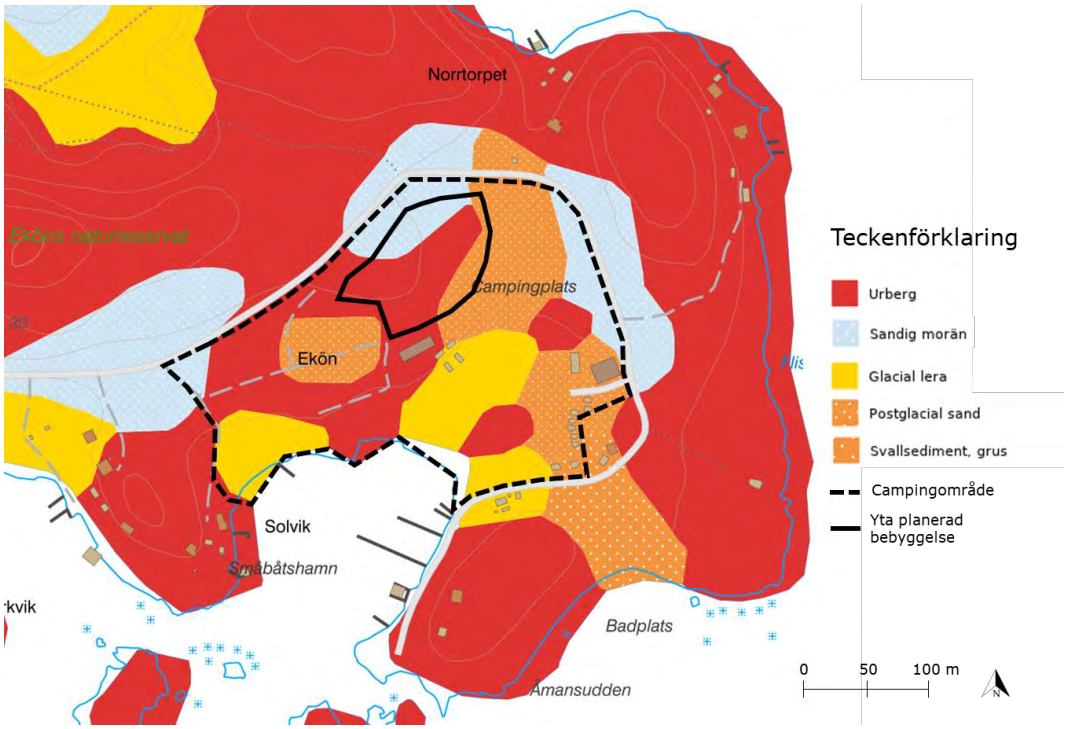

Figur 5 Jordartskarta från SGU. Campingområdet är markerad med streckad svart linje, ytan där de nya stugorna planeras att byggas är markerad med svart heldragen linje.

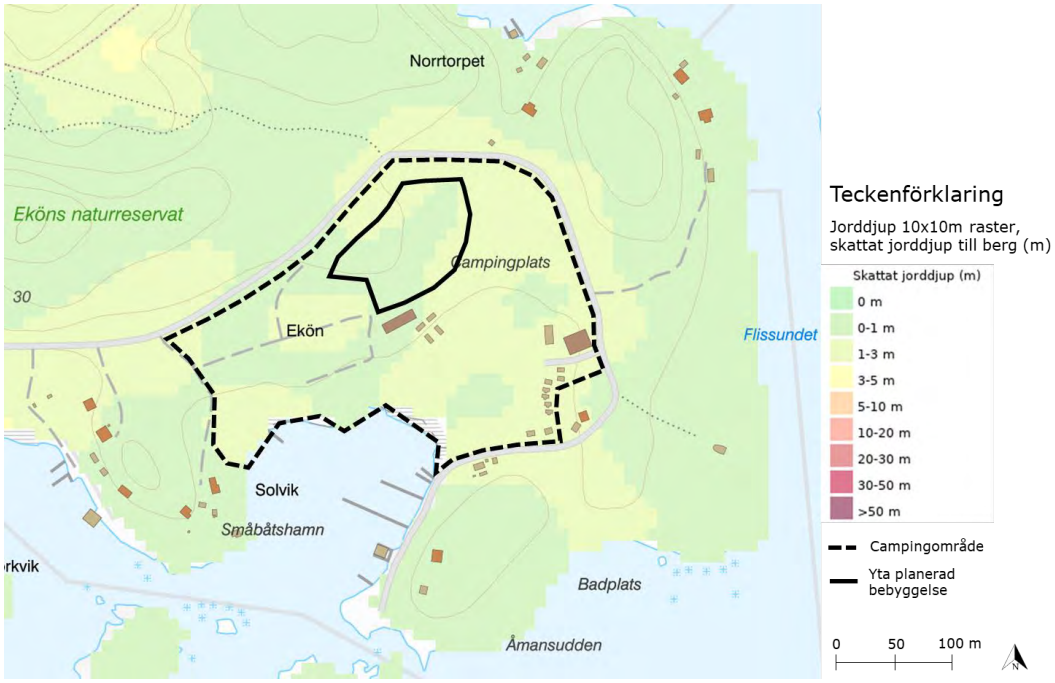

Figur 6 Jorddjupskarta från SGU. Campingområdet är markerad med streckad svart linje, ytan där de nya stugorna planeras att byggas är markerad med svart heldragen linje.

Ankom: 2020-04-28 Ärende: KS-TEK.2012.102 Handling: 363952

copyright© AFRY

Grundvatten

Det har inte utförts några undersökningar gällande grundvattnet inom området. Förväntad grundvattenriktining antas vara sydlig riktning mot Flisdjupet.

Befintligt ledningsnät för dagvatten

Det finns inget befintligt ledningsnät för dagvatten däremot finns det några befintliga dräneringsledningar mellan uppställningsplatser samt några diken inom området som omhändertar ytledes rinnande vatten.

Recipient och miljökvalitetsnormer

Ytvattenförekomst – Flisdjupet

Recipient för Ekön's camping är Flisdjupet (ID:WA13951814) vilken är en ytvattenförekomst enligt vattendirektivet. I VISS är den klassad enligt Tabell 1. Statusklassificeringen för ekologisk och kemisk status sattes år 2019 i tredje förvaltningscykeln (2017-2021).

Tabell 1 Statusklassificering av recipienten Flisdjupet (VISS, 2020).

Vattenförekomst	Ekologisk status		Kemisk status	
	Status *(dagsläge)*	***MKN*** *(framtida mål)*	***Status*** *(dagsläge)*	***MKN*** *(framtida mål)*
Flisdjupet SE580890-165500	Måttlig ekologisk status	God ekologisk status 2027	Uppnår ej god kemisk ytvattenstatus	God kemisk ytvattenstatus

Recipientens ekologiska status är enligt VISS klassificerad som måttlig, vilket baseras på miljökonsekvenstypen Övergödning. Klassningen baseras på miljöövervakningsdata och det är kvalitetsfaktorn växtplankton (klorofyll a) som är utslagsgivande med avseende på miljökonsekvenstyp övergödning och resulterar i måttlig status. Detta stöds av kvalitetsfaktorn näringsämnen (kväve och fosfor) som har måttlig respektive otillfredsställande status. Miljökvalitetsnormen är satt till ”god ekologisk status - 2027”.

Vattenförekomsten uppnår ej god kemisk status. Detta gäller samtliga svenska vattenförekomster på grund av höga halter av kvicksilver (Hg) och polybromerade difenyletrar (PBDE). Belastningen av dessa ämnen sker i stor utsträckning via atmosfärisk deposition och är därmed svåra att begränsa. Medräknas inte de så kallade "överallt överskridande prioriterade ämnen", Hg och PBDE, i statusbedömningen så är det statusen för TBT (Tributyltenn föreningar) som gör att god kemisk status alltjämt inte uppnås i vattenförekomsten. Det ska dock noteras att tillförlitlighetsklassningen är låg då bedömningen baseras på sedimentprov längs östersjökusten. Inga provtagningar har utförts i Flisdjupet och en klassning för TBT i recipienten har inte gjorts. Miljökvalitetsnormen är satt till ”God kemisk status”.

Generellt kan dagvatten innehålla ämnen som har en direkt påverkan på fysikalisk-kemiska kvalitetsfaktorer (t.ex. näringsämnen, särskilt förorenade ämnen mm.) som är en del av den ekologiska statusen samt prioriterade ämnen som är en del av den kemiska statusen. För att säkrare kunna påvisa eventuell påverkan av dagvatten skulle provtagning i recipienten behöva utföras samt en recipientbedömning göras där en acceptabel belastning kan beräknas.

Ankom: 2020-04-28 Ärende: KS-TEK.2012.102 Handling: 363952

copyright© AFRY

Grundvattenförekomst

Det finns ingen grundvattenförekomst inom eller i närheten av planområdet.

FRAMTIDA FÖRHÅLLANDEN

Markanvändning

Enligt detaljplan föreslås planerad bebyggelse på höjden inom campingområdet, som främst består av skogsmark, se Figur 7. Det aktuella området för bebyggelse avrinner enligt den topografiska undersökningen i nordvästlig riktning där goda möjligheter för dagvattenhantering har identifierats. Området, som benämns utredningsområdet i rapporten, inkluderar området där de nya stugorna planeras byggas samt omkringliggande områden som har utloppspunkt i befintligt dike, se Figur 7.

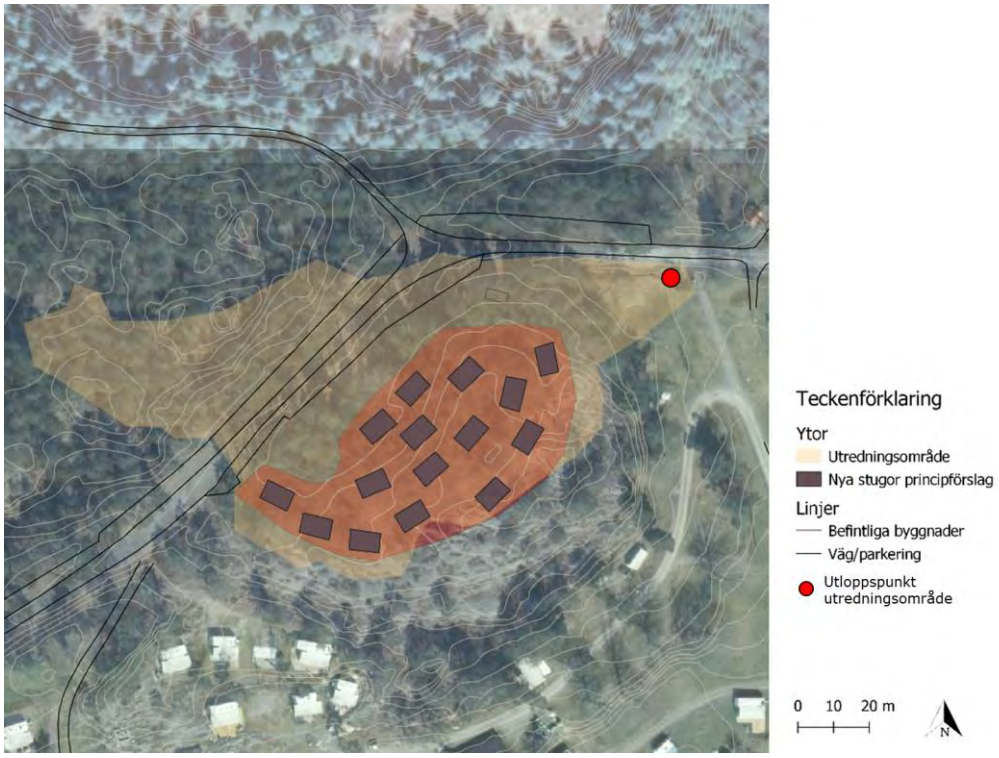

Figur 7 Utredningsområde och ytan på höjden där nya stugor föreslås att byggas.

beskriver nuvarande och planerad markanvändning inom utredningsområdet genom att redovisa de separata ytornas totala area, avrinningskoefficienter samt deras reducerade yta. Avrinningskoefficienter har valts utifrån Svenskt Vatten P110 (2016).

Tabell 2 och Tabell 3 beskriver nuvarande och planerad markanvändning inom utredningsområdet genom att redovisa de separata ytornas totala area, avrinningskoefficienter samt deras reducerade yta. Avrinningskoefficienter har valts utifrån Svenskt Vatten P110 (2016).

Ankom: 2020-04-28 Ärende: KS-TEK.2012.102 Handling: 363952

copyright© AFRY

Tabell 2 Nuvarande markanvändning inom utredningsområdet - Fördelning av markanvändningstyper som grund för flödes- och föroreningsberäkningar (ha).

Markanvändning	Avrinningskoefficient (φ)	Area (ha)
Väg (ÅDT 200*)	0,8	0,03
Parkering	0,4	0,077
Skog	0,1	0,78
Berg	0,75	0,089
Totalt	0,21	0,97
Reducerad dim. area		0,2

**Antagen ÅDT, ej uppmätt.*

Tabell 3 Planerad markanvändning inom utredningsområdet - Fördelning av markanvändningstyper som grund för flödes- och föroreningsberäkningar (ha).

Markanvändning	Avrinningskoefficient (φ)	Area (ha)
Väg (ÅDT 200*)	0,8	0,03
Parkering	0,8	0,077
Skog	0,1	0,71
Berg	0,75	0,083
Tak	0,9	0,075
Totalt	0,26	0,97
Reducerad dim. area		0,26

**Antagen ÅDT, ej uppmätt.*

FÖRSLAG TILL DAGVATTENHANTERING

Flödesberäkningar

Avrinningen före och efter planerad bebyggelse har beräknats enligt rekommendationer i publikation P110 (Svenskt Vatten, 2016) och har utförts i dagvatten- och recipientmodellen StormTac WEB (19.3.1). Modellen använder rationella metoden för beräkning av dimensionerade och årliga flöden baserat på reducerade ytor enligt Tabell *2* och Tabell 3 och regnintensitet med valda återkomsttider på 2, 10 och 100 år. Återkomsttiden 10 år är dimensionerande för denna typ av område och ett klimatkompenserat 100-årsregn beräknas för att säkerställa att området kan omhänderta genererad volym utan betydande skador som följd. Pågående klimatförändringar innebär en framtid med intensivare regn och risk för högre vattennivåer. För att dagvattensystem ska vara rätt dimensionerade även i framtiden görs en så kallad klimatkompensation genom att multiplicera nuvarande regnintensiteter med en faktor som är större än 1. I den här utredningen används ett påslag med en klimatfaktor 1,25 vilket medför en kapacitetsökning med 25 %. Dagvattenflöden har beräknats utan klimatfaktor för befintlig markanvändning.

För indata för beräkningar av dimensionerande flöden, Tabell 4.

Ankom: 2020-04-28 Ärende: KS-TEK.2012.102 Handling: 363952

copyright© AFRY

Tabell 4 Indata för beräkningar av dimensionerande flöden.

Parameter	
Återkomsttid	10 år
Varaktighet	13 minuter
Regnintensitet utan fördröjning	118 l/s, ha
Klimatfaktor (kf)	1,25

Vid en jämförelse mellan flöden före och efter planerad bebyggelse kan det konstateras att flödet för utredningsområdet ökar efter bebyggelse med 15 l/s för ett 2-årsregn, 24 l/s för ett 10-årsregn och 55 l/s för ett 100-årsregn, se Tabell 5.

Tabell 5 Beräknade dagvattenflöden för nuvarande och planerad bebyggelse för regn med återkomsttider på 2, 10 och 100 år och klimatfaktor 1,25.

Återkomsttid	Före bebyggelse (l/s)	Efter bebyggelse utan fördröjning (l/s)
2 år	23	38
10 år	40	64
100 år	85	140

Tabell 6 visar årsmedelflöden före och efter planerad bebyggelse. Avrinningen från utredningsområdet efter planerad bebyggelse beräknas öka från 1600 m³ till 1900 m³/år om inga särskilda åtgärder för fördröjning vidtas.

Tabell 6 Beräknade årsmedelflöden före och efter planerad bebyggelse (m^3/år).

Årsmedelflöde innan bebyggelse (m^3/år)	Årsmedelflöde efter bebyggelse (m^3/år)
1600	1900

Fördröjningsbehov

För beräkningarna görs antagandet att avrinningen från utredningsområdet vid planerad bebyggelse inte ska överskrida dagens avrinning. Magasinsberäkningar i utredningen baseras på detta krav och har beräknats med indata från Tabell 4 och Tabell 5. För att flödet från utredningsområdet vid ett 2-, 10- och 100-årsregn inte ska öka jämfört med flödet idag krävs en utjämningskapacitet på 0, 7 respektive 54 m³, se Tabell 7.

Tabell 7 Erforderlig fördröjningsvolym vid 2-, 10- och 100-årsregn (m^3).

Erforderlig fördröjningsvolym 2-årsregn (m^3)	Erforderlig fördröjningsvolym 10-årsregn (m^3)	Erforderlig fördröjningsvolym 100-årsregn (m^3)
0	7	54

Föroreningsberäkningar

Översiktliga föroreningsberäkningar har utförts i programmet StormTac WEB (19.3.1) för koncentrationer och mängder i dagvattnet från utredningsområdet före och efter planerad bebyggelse. Den korrigerade årliga nederbörden är 540 mm (SMHI Vattenwebb, 2018). Koncentrationerna och mängderna redovisas i Tabell 8 och Tabell 9 som

copyright© AFRY

Ankom: 2020-04-28 Ärende: KS-TEK.2012.102 Handling: 363952

utredningsområdets föroreningsbidrag till recipienten Flisdjupet. Utgående koncentrationer jämförs med framtagna riktvärden för dagvattenutsläpp (Riktvärdesgruppen, 2009). Då Flisdjupet är ett kustvatten används kategori 1M. De markanvändningar som använts i beräkningarna återfinns i Tabell 2 och Tabell 3.

Tabell 8 Föroreningskoncentrationer (µg/l) för utredningsområdet före och efter exploatering, utan rening. Koncentrationer som överskrider befintlig situation markeras med fetstil.

Förorening	Befintlig situation utan rening * (µg/l)	Planerad situation utan rening* (µg/l)	Riktvärden 1M (µg/l)
Fosfor (P)	51	75	160
Kväve (N)	980	1000	2000
Bly (Pb)	7	6	8
Koppar (Cu)	12	11	18
Zink (Zn)	30	30	75
Kadmium (Cd)	0,2	0,3	0,4
Krom (Cr)	4	4	10
Nickel (Ni)	5	5	15
Kvicksilver (Hg)	0,03	0,02	0,03
Suspenderad substans (SS)	40 000	38 000	40 000
Oljeindex (Olja)	280	230	400
PAH16	0,5	0,5	-
Benso(a)pyren (BaP)	0,01	0,01	0,03

*Årlig nederbörd 540 mm

Tabell 9 Föroreningsmängder (kg/år) för utredningsområdet före och efter exploatering, utan rening. Mängder som överskrider befintlig situation markeras med fetstil.

Förorening	Befintlig situation utan rening(kg/år)	Planerad situation utan rening (kg/år)
Fosfor (P)	0,08	0,1
Kväve (N)	1,5	2
Bly (Pb)	0,01	0,01
Koppar (Cu)	0,02	0,02
Zink (Zn)	0,05	0,06
Kadmium (Cd)	0,0003	0,0006
Krom (Cr)	0,007	0,008
Nickel (Ni)	0,008	0,009
Kvicksilver (Hg)	0,00004	0,00004
Suspenderad substans (SS)	63	70
Oljeindex (Olja)	0,04	0,4
PAH16	0,0008	0,001
Benso(a)pyren (BaP)	0,00002	0,00002

Ankom: 2020-04-28 Ärende: KS-TEK.2012.102 Handling: 363952

copyright© AFRY

De översiktliga föroreningsberäkningarna visar på en marginell ökning av kväve-, fosfor- och kadmiumkoncentrationer vid expansion av campingen men viktigt att notera är att alla koncentrationer ändock ligger under riktvärdena för dagvattenutsläpp, se Tabell 8. Det kan även förväntas en marginell ökning av de beräknade årliga föroreningsmängderna efter planerad bebyggelse, se Tabell 9.

En implementering av dagvattenåtgärder kommer dock att reducera koncentrationer- och föroreningsmängder från fastigheten.

Övergripande systemlösning

Föreslagen systemlösning baseras på i dagsläget tillgänglig information om planerad utformning, riktlinjer och krav samt lokala förutsättningar för fördröjning och rening av dagvatten. Då planerad placering av stugorna samt tänkbara kringliggande funktioner såsom accessgångar, etc. inte är helt fastställd måste den föreslagna lösningen samt lokalisering ses som ett principförslag. Exakt utformning, placering och dimensionering av systemkomponenter görs i ett senare skede vid detaljprojektering.

Figur 8 visar en skiss över den föreslagna systemlösningen.

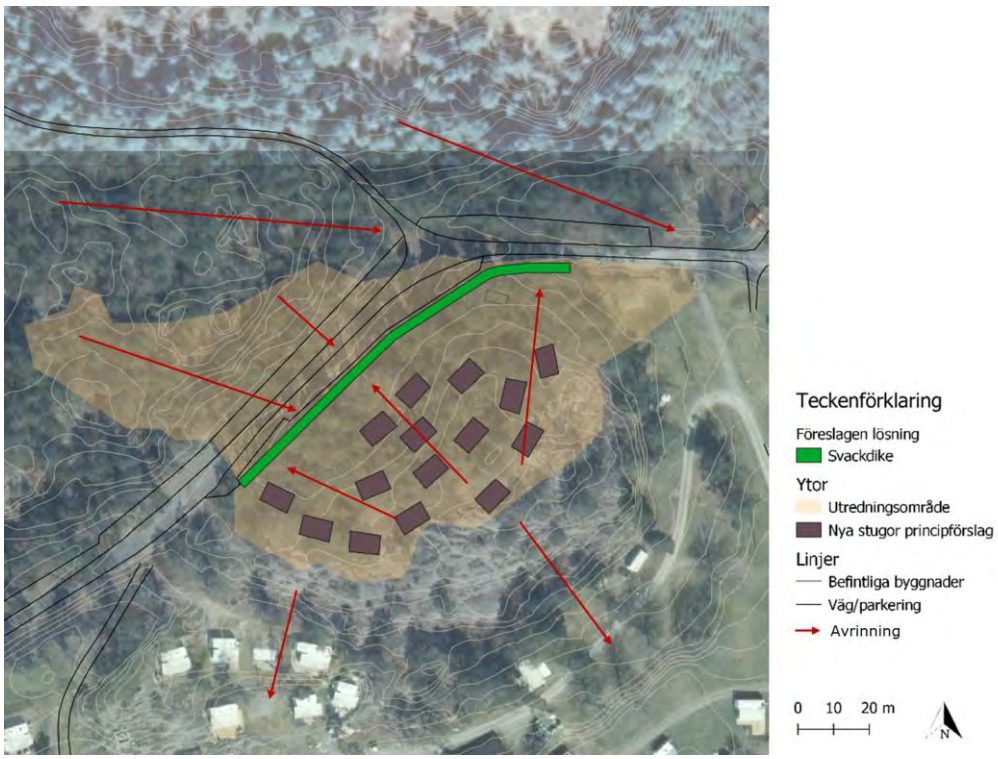

Figur 8 Översiktlig systemlösning. Inom utredningsområdet avleds dagvatten till svackdiket.

Från campingstugornas tak och omgivande mark avrinner dagvattnet nord-nordväst mot befintlig parkering och väg. Dagvattnet föreslås samlas upp i ett svackdike placerat längs med parkeringen, se markering i Figur 8. Svackdiket avleder vattnet förbi befintlig elcentral och kopplas samman med det befintliga diket lokaliserat längs med vägen. I svackdiket sker fördröjning och infiltration samt fastläggning av föroreningar.

Ankom: 2020-04-28 Ärende: KS-TEK.2012.102 Handling: 363952

copyright© AFRY

Beskrivning av anläggning

Svackdike

Svackdike är ett gräsklätt dike med svag släntlutning som etableras på naturmark för att samla upp dagvatten, se Figur 9 för exempel på utformning av ett svackdike. De kan exempelvis anläggas längs vägar och parkeringsytor.

Huvudsyftet med svackdiken är att fördröja och avleda dagvatten med låga flödeshastigheter. Svackdiken bidrar även till dagvattenrening då partiklar kan sedimentera (Blecken, 2016; SVOA, 2017). Lutningen är ofta liten vilket medför att vatten kan hinna infiltrera i diken, vilket ytterligare bidrar till dagvattenrening.

För att minimera drift och underhåll samt säkra dikets kapacitet bör det inte användas för lagring av snö. Under vegetationssäsong ingår det i underhållet att hålla rent från skräp och sediment samt klippa gräs. För att bibehålla partikelsedimentation och flödesreduktion är det viktigt att bevara växthöjden mellan 50 till 150 mm (Kirkby, Durrans, Pitt, & Johnson, 2005). Svackdikets in- och utlopp bör även inspekteras och rensas regelbundet. Dikets slänter bör också kontrolleras för erosionsskador.

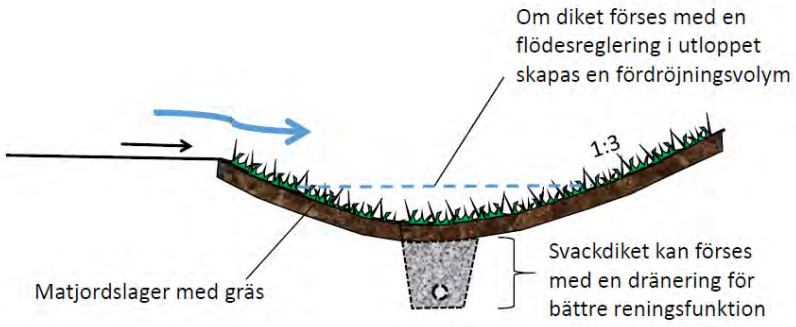

Figur 9 Principskiss över ett gräsbeklätt svackdike.

RESULTAT AV FÖRESLAGEN DAGVATTENHANTERING

Flödesberäkningar

Svackdike

För beräkningarna är kravet att avrinningen från utredningsområdet vid planerad bebyggelse inte ska överskrida dagens avrinning vid ett dimensionerade 10-årsregn, alltså 40 l/s. För att säkra god rening och fördröjning bör dessutom svackdikets bottenbredd ej understiga 0,5 meter. För uppsamling av dagvatten från planerad bebyggelse och resterande avrinningsområde behöver svackdiket dras längsmed väg och parkering vilket innebär en längd på ca 115 meter, se Figur 8. Dessa dimensioneringskriterier medför att diket kan omhänderta ett 20-årsregn och samtidigt minska utflödet till 10 l/s. Samma dikesdimensioner men med ett ökat maximalt utflöde på 40 l/s medför en kapacitetsökning så att diket klarar att omhänderta ett 100-årsregn. Det ger en ännu mer robust och säker lösning som klarar större flöden vilket är positivt med tanke på klimatförändringarna. Det innebär också att det mesta av vattnet kommer infiltrera i diket och aldrig nå recipienten.

Diket dimensioneras så att utgående flöde maximalt är 10 l/s vid ett 20-årsregn. Samma dikesdimensioner kan även fördröja ett 100-årsregn om utflödet sätts till 40 l/s. Svackdiket

Ankom: 2020-04-28 Ärende: KS-TEK.2012.102 Handling: 363952

copyright© AFRY

föreslås ha en öppen botten utan dräneringsrör för att allt vatten ska infiltrera ner i underliggande mark. Figur 10 och Tabell 10 visar dimensionering för det föreslagna svackdiket.

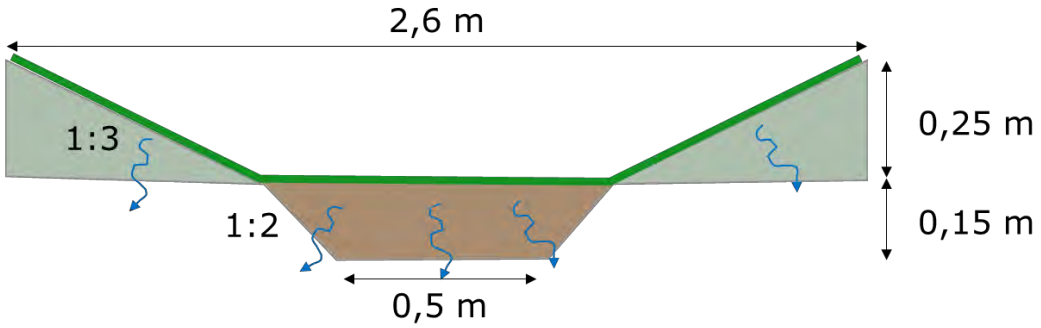

Figur 10 Beräknade dimensioner för svackdiket.

Tabell 10 Översiktliga dimensioner svackdike.

Toppbredd (m)	Bottenbredd (m)	Djup (m)	Längd (m)	Max utflöde (l/s)	Erfoderlig magasinsvolym (m^3)	Tillgänglig volym (m^3)
2,6	0,5	0,25	115	10	54	58

Föroreningsberäkningar

Föroreningsberäkningar har utförts i programmet StormTac WEB (19.3.1) för koncentrationer och mängder före och efter planerad bebyggelse utan åtgärder samt planerad bebyggelse med åtgärder, se Tabell 11 och Tabell 12. Koncentrationerna jämförs med framtagna riktvärden från Riktvärdesgruppen (Riktvärdesgruppen, 2009). Värden som överstiger befintlig situation är markerade med fetstil.

Ankom: 2020-04-28 Ärende: KS-TEK.2012.102 Handling: 363952

copyright© AFRY

Tabell 11 Föroreningskoncentrationer (µg/l) för utredningsområdet före och efter exploatering, utan rening samt efter exploatering med rening. Koncentrationer som överskrider befintlig situation markeras med fetstil. Reningseffekten i % samt riktvärden presenteras också.

Förorening	Befintlig situation* (µg/l)	Planerad bebyggelse* (µg/l)	Planerad bebyggelse med åtgärder* (µg/l)	Förändring med åtgärder (%)	Riktvärden för 1M (µg/l)
Fosfor (P)	51	75	55	27	160
Kväve (N)	980	1000	670	36	20 000
Bly (Pb)	7	6	2,5	59	8
Koppar (Cu)	12	11	6	46	18
Zink (Zn)	30	30	12	58	75
Kadmium (Cd)	0,2	0,3	0,1	66	0,4
Krom (Cr)	4	4	2	51	10
Nickel (Ni)	5	5	3	47	15
Kvicksilver (Hg)	0,03	0,02	0,02	17	0,03
Suspenderad substans (SS)	40 000	38 000	17 000	55	40 000
Oljeindex (Olja)	280	230	45	80	400
PAH16	0,5	0,5	0,2	58	-
Benso(a)pyren (BaP)	0,01	0,01	0,005	58	0,03

*Årlig nederbörd 540 mm

Tabell 12 Föroreningsmängder (kg/år) för utredningsområdet före och efter exploatering, utan rening samt efter exploatering med rening. Koncentrationer som överskrider befintlig situation markeras med fetstil.

Förorening	Befintlig situation (kg/år)	Planerad bebyggelse (kg/år)	Planerad bebyggelse med åtgärder (kg/år)
Fosfor (P)	0,08	0,1	0,1
Kväve (N)	1,5	2	1
Bly (Pb)	0,01	0,01	0,005
Koppar (Cu)	0,02	0,02	0,01
Zink (Zn)	0,05	0,06	0,02
Kadmium (Cd)	0,0003	0,0006	0,0002
Krom (Cr)	0,007	0,008	0,004
Nickel (Ni)	0,008	0,009	0,005
Kvicksilver (Hg)	0,00004	0,00004	0,00003
Suspenderad substans (SS)	63	70	32
Oljeindex (Olja)	0,4	0,4	0,08
PAH16	0,0008	0,001	0,0004
Benso(a)pyren (BaP)	0,00002	0,00002	0,00001

Ankom: 2020-04-28 Ärende: KS-TEK.2012.102 Handling: 363952

copyright© AFRY

Föreslagna dagvattenåtgärder har reducerat alla föroreningskoncentrationer, förutom fosfor som är marginellt högre, jämfört med befintlig situation. Enligt jämförelse med riktvärdena så är det ingen av koncentrationerna för undersökta föroreningar som överskrider riktvärdena.

Efter planerad bebyggelse ökar de årliga mängderna för ett antal av undersökta föroreningar jämfört med dagens situation, se Tabell 12. Efter föreslagen dagvattenlösning minskar dock alla föroreningsmängder jämfört med befintlig situation, förutom fosfor som är marginellt högre.

Påverkan på miljökvalitetsnormer för vatten

Ytvattenförekomst – Flisdjupet

För den ekologiska statusen är det främst kvalitetsfaktorn näringsämnen som anses vara kritisk i detta fall. Kvalitetsfaktorn näringsämnen klassas utifrån parametrarna kväve och fosfor där kväve har statusen måttlig och fosfor statusen otillfredsställande. Tabell 11 visar att koncentrationen av fosfor är något högre efter planerad bebyggelse jämfört med befintlig situation men fortfarande under riktvärdet. Koncentrationen av kväve minskar med föreslagna åtgärder till att vara lägre än dagens befintliga situation. Tabell 12 visar samma tendens med något ökade mängder fosfor respektive något minskade mängder kväve, jämfört med befintlig situation. Ökningen av fosfor bedöms vara marginell.

Den kvalitetsfaktor som sänker den kemiska statusen är TBT. Detta ämne är dock inte relevant för dagvattnet från utredningsområdet då TBT främst används i båtbottenfärg. Därför kommer TBT inte påverka recipienten. För kvicksilver visar Tabell 11 och Tabell 12 att belastningen från utredningsområdet beräknas bli något lägre.

Överlag minskar både föroreningskoncentrationer och mängder med föreslagen dagvattenlösning jämfört med dagens situation. Det gäller för samtliga utredda ämnen förutom för fosfor som ökar marginellt. Planerad bebyggelse med 15 campingstugor och föreslagna dagvattenåtgärder bedöms därav inte leda till en försämring av kvalitetsfaktorer utan förbättra förutsättningarna för att följa miljökvalitetsnormen för Flisdjupet.

Översvämningsrisk och principiell höjdsättning

Om det föreslagna svackdiket anläggs kommer utgående flöde från området att minska i jämförelse med dagens situation. Nedströms campingområde kommer därmed påverkas i mindre utsträckning av området där de nya stugorna planeras att byggas och risken för översvämning kommer således att minska. Diket klarar av att omhänderta regn med återkomsttid upp till 100 år utan att förändra utgående flöde från området.

Vid byggnation av stugorna är det viktigt att höjdsätta dem så att marken närmast stugorna lutar från fasaden vilket säkerställer att ytavrinnande vatten leds från stugorna. Takavrinning leds norrut och mot svackdiket.

KOMMENTARER OCH SLUTSATSER

Vid planerad bebyggelse på Ekön's camping kommer andelen takyta att öka något och mängden naturmark att minska något. Den planerade bebyggelsen är relativt liten jämfört med befintlig bebyggelse men genererar ändock något ökade flöden och föroreningsbelastning om inga dagvattenåtgärder sätts in.

Ankom: 2020-04-28 Ärende: KS-TEK.2012.102 Handling: 363952

copyright© AFRY

Områdets geologi visar på fördelaktiga förutsättningar för grundvattengenerering genom infiltration i mark inom utredningsområdet. Därför föreslås dagvattnet ytledes rinna över mark och samlas upp i ett svackdike placerat längs med den befintliga parkeringen. Svackdiket samlar upp och infiltrerar dagvattnet. Diket föreslås dimensioneras efter ett 20-årsregn med maximalt utflöde på 10 l/s. Alternativt kan utflödet sättas till 40 l/s och då klarar diket att omhänderta ett 100-årsregn. Det vatten som inte hinner infiltrera, tex vid större regn, avleds vidare till befintligt dike längs med vägen. En utloppslösning med olika utgående flöden beroende på vattenvolym i diket kan tas fram och därmed regleras utgående flöde som nämnts ovan. Dagvattnet kommer till viss del renas och fördröjas på sin väg till svackdiket då det rinner över naturmark. Mestadels av dagvattnet kommer fördröjas och infiltreras i svackdiket. Vid mindre regntillfällen kommer allt dagvatten att hinna infiltrera. Därmed avleds inget dagvatten från området där stugorna planeras att byggas till recipienten och recipienten belastas inte med några föroreningar. Det är bara vid större regn som ett tillräckligt flöde kommer genereras så att ett utflöde faktiskt uppstår. Därmed kan föroreningsbelastningen antas vara lägre än beräkningarna visar.

Efter föroreningsreduktion i föreslagna dagvattenåtgärder minskar mängderna för alla föroreningar förutom fosfor, jämfört med dagens situation. Den ökade mängden fosfor uppgår till 20 g/år vilket bedöms vara marginell och inte ha någon påverkan på recipientens status. En jämförelse med föreslagna riktvärden, klass 1M visar att samtliga ämnen ligger under riktvärdesnivåerna. Enligt föroreningsberäkningarna bedöms inte planerad bebyggelse försvåra möjligheten att följa MKN i recipienten Flisdjupet.

Ankom: 2020-04-28 Ärende: KS-TEK.2012.102 Handling: 363952

copyright© AFRY

REFERENSER

Andersson, J. (2015). *Erfarenheter från arbetet med Stockholms dagvattenvägledning. 2015-.*

Blecken, G. (2016). *Kunskapssamanställning Dagvattenrening.* Svenskt Vatten AB.

Kirkby, J. T., Durrans, S. R., Pitt, R., & Johnson, P. D. (2005). Hydraulic resistence in grass swales designed for small flow conveyance. *Journal of Hydraulic Engineering 131 (1)*, 65-68.

New Jersey Pinelands Comission. (2005). *Mullica river watershed stormwater basin assessment project.* New Lisbon: New Jersey Pinelands Comission.

Riktvärdesgruppen. (2009). *Förslag till riktvärden för dagvattenutsläpp.* Stockholm: Stockholms läns landsting.

Riktvärdesgruppen. (2009). *Förslag till riktvärden för Stockholms län.* Stockholm.

SMHI. (2019). *Nederbörd - dataserier med normalvärden för perioden 1961-1990*. Hämtat från http://www.smhi.se/data/meteorologi/temperatur/dataserier-med-normalvarden-1.7354

Svenskt Vatten. (2016). *Publikation P110 Avledning av dag-, drän- och spillvatten.* Svenskt Vatten.

SVOA. (2017). *Stockholm vatten och avfall: Tekniska lösningar - anläggningar för kvartersmark*. Hämtat från http://www.stockholmvattenochavfall.se/dagvatten/tekniska-losningar2/#!/anlaggningar-for-kvartersmark

VISS. (den 25 02 2020). *Flisdjupet*. Hämtat från Vatteninformation Sverige: https://viss.lansstyrelsen.se/Waters.aspx?waterMSCD=WA13951814

Ankom: 2020-04-28 Ärende: KS-TEK.2012.102 Handling: 363952

copyright© AFRY

VALDEMARSVIKS KOMMUN

Detaljplan för fastighet GRYTS PRÄSTGÅRD 1:37 m.fl.

PLAN.2012.8
Valdemarsviks kommun

Granskningshandling
Planbeskrivning

Upprättad 2020-05-06

INNEHÅLLSFÖRTECKNING

Planhandlingar 3

BAKGRUND 3

PLANENS SYFTE OCH HUVUDDRAG..... 3

PLANFÖRFARANDE..... 4

FÖRENLIGHET MED 3, 4 OCH 5 KAP. MB. 4

PLANDATA 4

Läge, areal och omfattning..... 4

Markägoförhållanden 5

TIDIGARE STÄLLNINGSTAGANDEN..... 5

Översiktliga planer och program 5

Befintliga detaljplaner 6

Områdesbestämmelser och förordnanden..... 6

Riksintressen 9

Kommunala beslut 12

Undersökning av betydande miljöpåverkan (UBM) 12

FÖRUTSÄTTNINGAR, FÖRÄNDRINGAR OCH KONSEKVENSER 13

Natur.....13

Miljöförhållanden 14

Bebyggelseområden.....15

Friytor 17

Vattenområden 17

Gator och trafik..... 18

Teknisk försörjning 19

Sociala frågor 19

GENOMFÖRANDE 20

Organisatoriska frågor 20

Avtal.....21

Fastighetsrättsliga frågor 21

Ekonomiska frågor.....21

Konsekvenser av planens genomförande 22

MEDVERKANDE I PLANARBETET 24

Planhandlingar

Detaljplanen består av plankarta med planbestämmelser, planbeskrivning, undersökning av betydande miljöpåverkan, samrådsredogörelse samt fastighetsförteckning.

Till planhandlingarna ingår även en naturvärdesinventering samt dagvattenutredning.

BAKGRUND

Ett EU-projekt påbörjades årsskiftet 2018 med syfte att öka, samt skapa nya metoder för medborgardeltagande i kustnära lägen. Projektets namn är Coast4Us och är ett samarbete mellan svenska, lettiska, åländska och estniska kommuner.

I Valdemarsvik valdes naturreservatet Ekön ut som pilotområde med grund i områdets unika karaktär som naturreservat med campingverksamhet samt privata fastigheter insprängda inom detta.

En omfattande medborgardialog är därför en del av detta planarbete och resultatet är ett försöka att sammanväga alla åsikter och tankar från medborgare, fastighetsägare, verksamheter och kommunpolitiker.

Ett diskussionsmöte har skett i oktober 2018 då allmänheten bjöds in till ett möte på campingen för att tillsammans diskutera och skissa på hur de vill att Ekön ska utvecklas.

En omfattande dialog har skett med de fastighetsägare som finns inom planområdet för att dels säkerställa deras fastigheter i framtiden men även deras idéer och tankar om Ekön naturreservat.

Under samrådsskedet ställdes planförslaget ut på Ekön under ett antal dagar vilket gjorde det möjligt för campingbesökare att ta del av planförslaget.

PLANENS SYFTE

Syftet med detaljplanen är att definiera hur naturreservatet för Ekön ska utvecklas i framtiden.

Detta görs genom att reglera hur campingens verksamhet får vidgas i fråga om geografisk utbredning och byggrätt samt placering och omfattning av bryggor. Planen ämnar även till att

säkerställa och utöka byggrätten för en del av fastigheterna, vilka ligger inom planområdet.

PLANFÖRFARANDE

Detaljplanen handläggs enligt PBL, SFS 2014:900/902, och med utökat förfarande.

FÖRENLIGHET MED 3, 4 OCH 5 KAP. MB

Planförslaget bedöms vara förenligt med en ur allmän synpunkt lämplig användning av mark och vattenområden enligt bestämmelserna i 3, 4 och 5 kap. MB.

PLANDATA

Läge, areal och omfattning

Planområdet är beläget på Ekön, cirka 3,3 kilometer från Gryt. Området gränsar till dels skärgården men även Svenska kyrkans mark. Arealen är ca 70 ha.

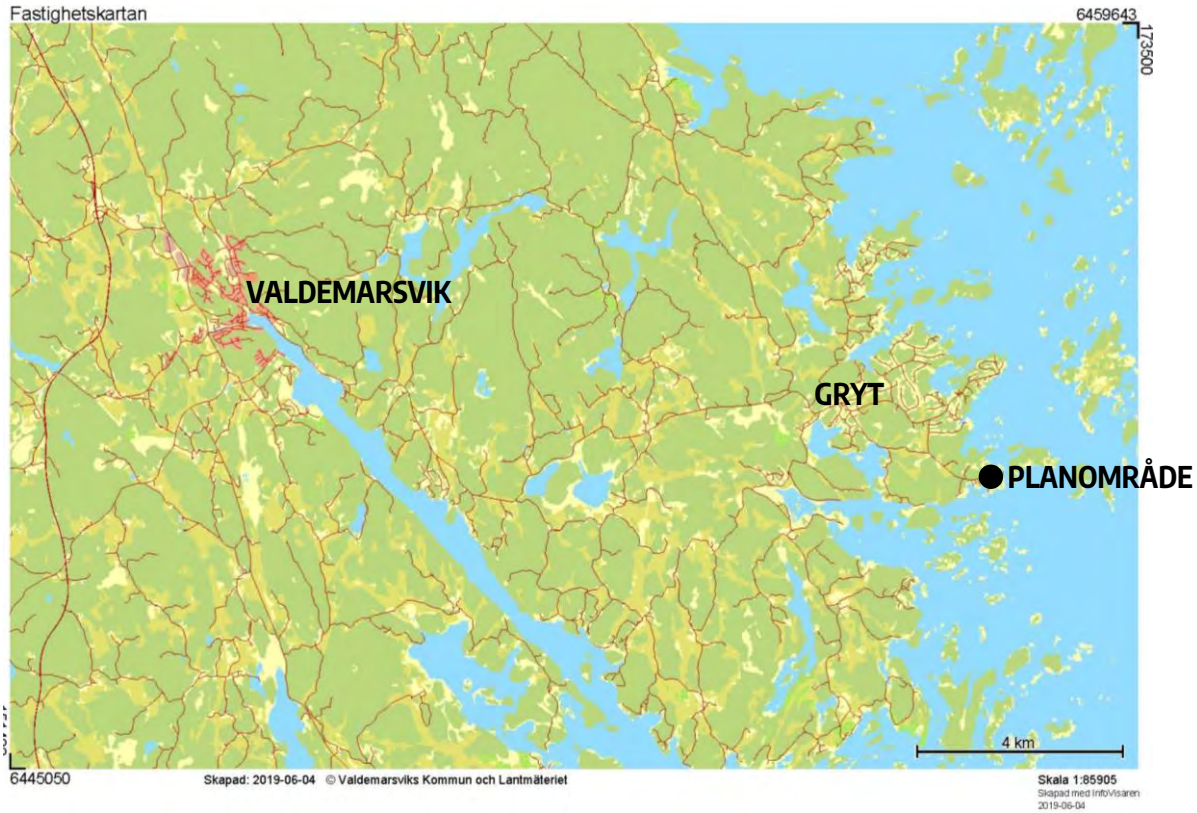

Markägoförhållanden

Hela fastigheten GRYTS PRÄSTGÅRD 1:37 ägs av Valdemarsviks kommun. Övriga fastigheter inom planområdet är mindre privata bostadsfastigheter.

TIDIGARE STÄLLNINGSTAGANDEN

Översiktliga planer och program

KOMMUNENS ÖVERSIKTSPLAN

Ekön*s* camping ska enligt översiktsplanen utvecklas. Gryt-Fyrudden har ett utbyggt vägnät, fungerande skärgårdstrafik, samhällsservice, målpunkter för besöksnäringen, genuin skärgårdsmiljö och ett strategiskt läge förhållandevis nära väg E22. Detta gör området till ett av kommunens mest intressanta områden. Skyddad natur finns inom Ekön*s* naturreservat och riksintresse omfattar hela området. Detta utgör dock inte hinder för utvecklingen av tätorter eller av det lokala näringslivet.

Översiktsplanen uttrycker att Ekön*s* camping och friluftsområde är mycket attraktivt och borde därför ges möjlighet att utvecklas, samt att befintlig bebyggelse säkerställs. Det föreslås i översiktsplanen att campingområdet utvidgas inom Ekön*s* friluftsområde. Detta förutsätter att strandskyddet upphävs. Förslaget ska ta hänsyn till risk för havsnivåhöjning samt att området ingår i ett naturreservat. Området ligger dessutom till stora delar inom riksintresse för friluftsliv och för naturvård, samt delvis av riksintresse för kulturmiljövård. Det är därför av största vikt att framtida utveckling av området sker i samspel med naturreservatets syften och i enlighet med de riksintressen som berör området.

I Översiktsplanen ges också rekommendationer för byggande i skärgården. De som berör Ekön*s* utveckling är:

- *Hänsyn ska tas till landskapsbilden, till natur- kulturmiljö- och friluftsvärden samt till eventuella störnings- och säkerhetsrisker.*
- *Ny bebyggelse bör i första hand tillkomma som komplettering till befintlig bebyggelse.*
- *Anpassa byggnadernas läge på tomten efter byggnadssättet på platsen.*
- *Anpassa höjderna på tomterna till omgivningen så att det blir en naturlig övergång.*
- *Välj hustyp och färgsättning som anknyter till det äldre byggnadssättet.*

Planförslaget är således förenligt med Valdemarsviks Översiktsplan (2018).

Befintliga detaljplaner

För området finns ingen gällande detaljplan.

Områdesbestämmelser och förordnanden

(strandskydd, biotopskydd, naturreservat)

NATURRESERVAT FÖR FASTIGHETEN PRÄSTGÅRDEN 1:37

Hela planområdet omfattas av ett naturreservat sedan 1977. Detta på grund av att området är ett lättillgängligt kustområde med attraktiv natur samt är av stort värde för friluftslivet. Syftet med naturreservatet är att bevara ett värdefullt område för det rörliga friluftslivet samt genom diverse åtgärder förbättra allmänhetens möjligheter att utnyttja detta. Hänsyn ska tas till områdets karaktäristiska naturtyper och dess växt- och djurliv.

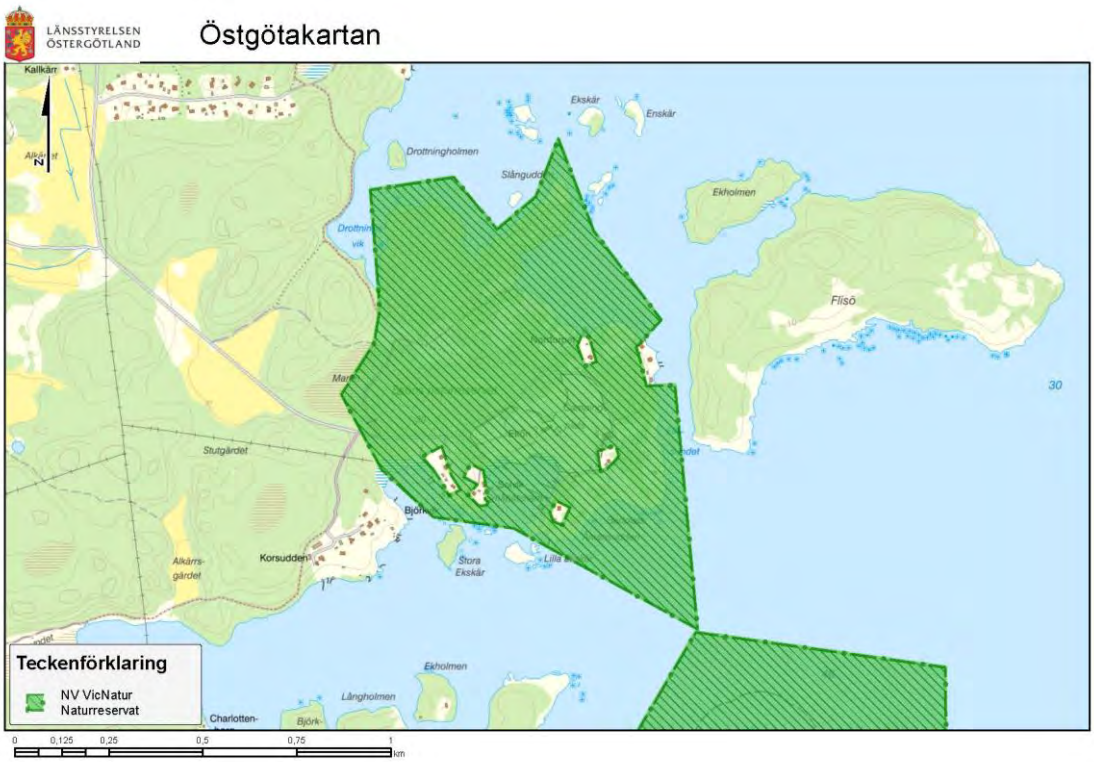

Förslaget anses inte påverka naturreservatet negativt då den campingverksamhet som möjliggörs ger fler människor tillgänglighet till det rörliga friluftslivet.

STRANDSKYDD

Figur 1. Område med strandskydd är markerat i rött.

Inom planområdet gäller utökat strandskydd på 150 meter. Strandskyddet föreslås i plan upphävas på privata fastigheter, dock endast på land. Den totala byggrätten för samtliga privata fastigheter föreslås bli 1961 m^2.

Strandskyddets syfte är att trygga allmänhetens tillgänglighet till strandområden och att bevara goda livsvillkor för djur- och växtliv. Att upphäva strandskyddet för befintlig bebyggelse och tillkommande bebyggelse på de privata fastigheterna inom planområdet bedöms inte påverka de aspekter som strandskyddet avser att beskydda. Fastigheterna är redan exploaterade med utspridd bebyggelse och tillgängligheten till strandområden anses inte bli förbättrad eller försämrad i samband med tillåten byggrätt. I flera fall begränsas bebyggelsen av prickmark nära kustlinjen. Två fastigheter sträcker sig ut i vattnet och tillgängligheten är därför begränsad innan planläggning.

Befintlig och tillkommande bebyggelse på land som tillhör campingen bedöms inte förhindra strandskyddets syfte. Möjliggörandet av nya campingstugor (O) regleras av den gällande skötselplanen. I detaljplanen möjliggörs en total

byggrätt på 750 m^2 varav 50 m^2 för enskild byggnad. Den fulla byggrätten får alltså inte nyttjas om detta kräver att avsteg görs från skötselplanen.

De nya föreslagna områdena för bryggor anses inte begränsa tillgängligheten till strandområdet. De bedöms öka möjligheterna att vistas i och i anslutning till vattnet.

Områden där planförslaget förutsätter att strandskyddet behöver upphävas av Länsstyrelsen inom naturreservatet ska prövas parallellt med planprocessen. Dessa områden markeras ut med a_3 i plankartan.

Området för nya uthyrningsstugor föreslås bli placerade långt in på området och omfattas till stor del inte av strandskyddet. Planförslaget säkerställer att skötselplanen följs vid upprättandet av dessa stugor. Detta område påverkar inte tillgängligheten till kusten i området.

På campingområdet finns flera byggnader. Att upphäva strandskyddet för dessa bedöms inte påverka tillgängligheten till strandområdet eller förändra situationen för djur- och växtlivet.

Både området för uthyrningsstugor samt ytorna för den befintliga bebyggelsen utgör ett sammanhållet område. Detta område anses redan vara ianspråktaget vilket är skälet till varför kommunen anser att strandskyddet bör upphävas här.

Riksintressen

RIKSINTRESSET FÖR (RÖRLIGT) FRILUFTSLIV

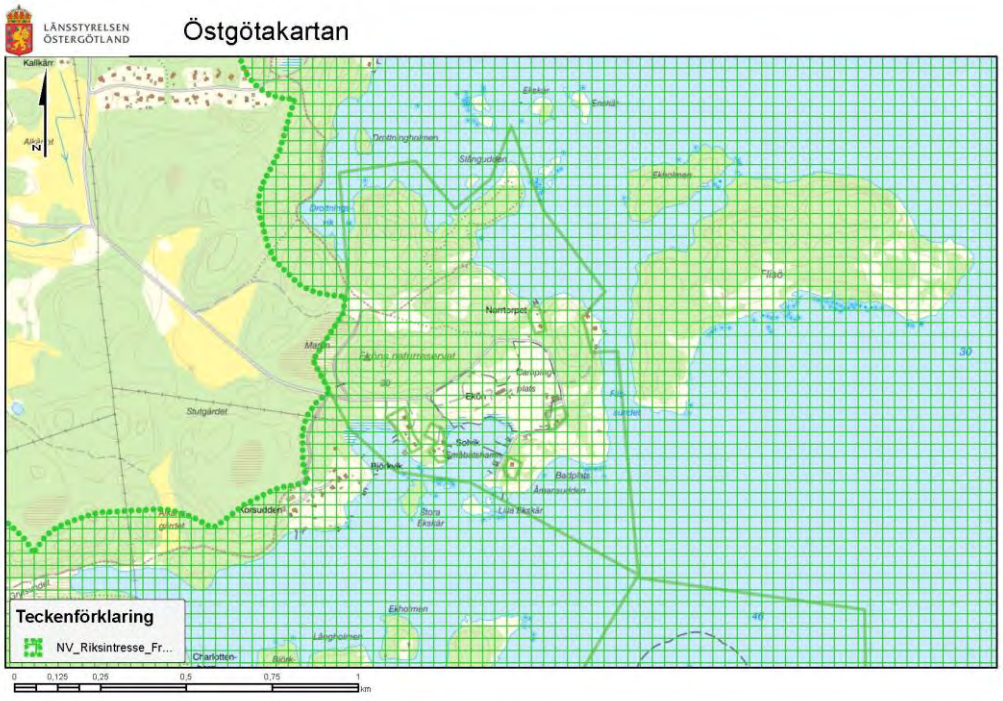

Hela planområdet omfattas av riksintresse för friluftsliv.

Den vidsträckta och finskurna Östgötaskärgården är av utomordentligt stort värde för friluftslivet.

Huvudkriterierna för utpekandet av riksintresse-området är:

- Särskilt goda förutsättningar för berikande upplevelser i natur- och kulturmiljöer.
- Område med särskilt goda förutsättningar för friluftsaktiviteter och därmed berikande upplevelser.
- Område med särskilt goda förutsättningar för vattenanknutna friluftsaktiviteter och därmed berikande upplevelser.

Detaljplanen ämnar inte påverka riksintresset för friluftsliv negativt. Snarare göra insatser för att utveckla friluftslivet i området genom att möjliggöra verksamheter för friluftslivet, upprätta fler bryggor för vattenknutna aktiviteter.

Den utveckling av campingen som föreslås bedöms inte påverka möjligheten till friluftsaktiviteter i området genom att dessa placeras låglänt och ej i anslutning till kustlinjen.

RIKSINTRESSET FÖR NATURVÅRD

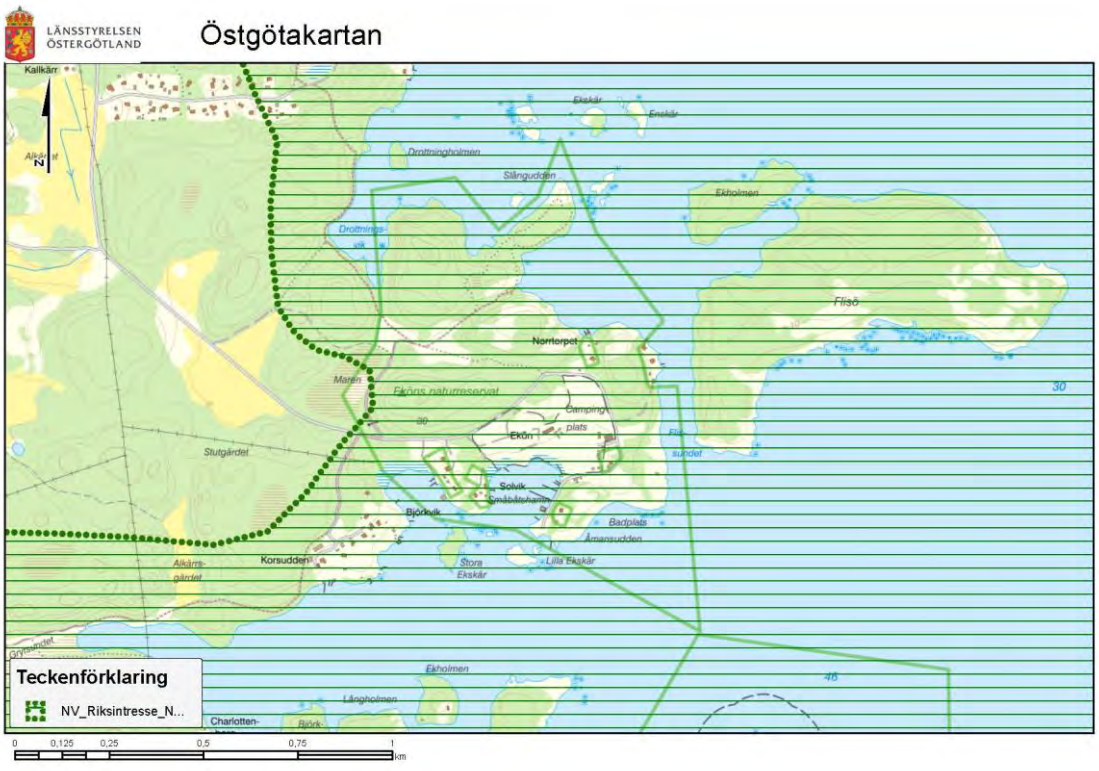

Planområdet i sin helhet omfattas av Riksintresse för naturvård.

Den vidsträckta och finskurna Östgötaskärgården med sin mångfald av naturmiljöer är en helt unik miljö och av utomordentligt stort naturvärde.

Riksintresset påverkas genom att campingverksamheten får möjlighet att expandera, främst inom Ekövägen.

RIKSINTRESSE FÖR KULTURMILJÖVÅRD

Större delen av planområdet omfattas av riksintresse för kulturmiljövård. Motiveringen för riksintresset är att Gryts skärgård är ett större sammanhängande kust- och skärgårdsmiljö där den särpräglade skärgårdskulturen är tydligt avläsbar. Bosättningarna är etablerade under medeltiden.

Förslaget anses inte leda till att riksintresset för kulturmiljövård påverkas negativt, då nya bryggor stämmer överens med karaktären av skärgårdsmiljön.

Befintlig bebyggelse består av byggnader av skärgårdskaraktär med röda träfasader, vita detaljer och sadeltak. Ny bebyggelse ska förhålla sig till befintlig bebyggelse. Detta görs genom bestämmelser om varsamhet för befintlig bebyggelse och utformningskrav på ny bebyggelse inom hela området. Karaktären gällande fasad och tak ska bibehållas samt att ny bebyggelse utformas med röd träfasad.

RIKSINTRESSE FÖR OBRUTEN KUST

Planområdet omfattas i sin helhet av riksintresset för obruten kust, vilket gäller hela Östergötlands kust och skärgårdsområden.

Förslaget anses inte påverka riksintresset negativt då nya bryggor inte kommer påverka upplevelsen av sammanhängande kustområde utan snarare förhöja upplevelsen av kusten.

Kommunala beslut

Kommunstyrelsen har 2013-01-07 § 3 beslutat att detaljplanearbete får inledas för fastigheten GRYTS PRÄSTGÅRD 1:37.

Undersökning av betydande miljöpåverkan (UBM)

En UBM har upprättats. Den samlade bedömningen är att detaljplanen ***inte kan*** antas medföra betydande miljöpåverkan. En miljöbedömning med tillhörande MKB behöver därför inte upprättas.

FÖRUTSÄTTNINGAR, FÖRÄNDRINGAR OCH KONSEKVENSER

Natur

MARK, VEGETATION OCH DJURLIV

Området inom reservatet kännetecknas av hällmarker med mellanliggande dalgångar och låglänta strandpartier. Det finns spår av inlandsisen i form av jättegrytor i hällmarksmiljöerna samt zoner av klappersten i de nedre delarna av hällmarkskullarna vilka indikerar tidigare strandlinjers lägen. Förutom vassbevuxna ytor i anslutning till stranden samt en mindre sumpskog i reservatets västra del är markerna inom reservatet skarpa, torra eller friska.

Hällmarksmiljöerna är bevuxna med en gles skog där tall dominerar. Det finns inslag av gran samt lövträd som asp, björk, rönn och oxel. Det finns lite tätare skogsbestånd längs hällmarkskullarnas nedre delar, med tall som det dominerande trädslaget men det finns vissa inslag av gran och ek. Trädskiktet på hällmarkerna är medelålders till gammalt och på vissa håll börjar träden nå kronmognad. Det finns äldre stubbar som antyder att plockhuggning har genomförts i någon form av småskaligt bondeskogsbruk. Det förekommer död ved i måttliga mängder, bland annat som lågor och torrträd av tall och gran. Det finns även död ved i form av döda grenar eller stampartier från de stående tallarna. De lågländare delarna av naturreservatet innehåller äldre träd, både tall och ek, men i stort är skogen i sluttningarna lite yngre. Längst i väster finns en mindre sumpskog där yngre lövträd dominerar, som björk och klibbal.

Det finns en hel del buskar i de öppnare delarna av hällmarkerna samt i kantzoner mot annan mark, det handlar om främst en, men också blommande buskar och småträd av exempelvis slån, rosor, björnbär och vildapel. Det saknas ofta fältskikt på hällmarkerna men i svackor kan en hitta bergven, kruståtel och vårspärgel. I övrigt är det lavar som dominerar, bland annat bägarlavar (Cladonia spp, renlavar, Cladina ssp) och tuschlav eller navellavar (Lasallia pustulata och Umbilicaria spp).

I skötselplanen beskrivs ängsmarkens största värde som en producent av pollen och nektar. I en naturvärdesinventering som genomfördes över delar av planområdet beskrevs området ha påtagligt biotopvärde och visst artvärde. Olika arter av flora som lokaliserades var bl. a. bockrot, gulmåra, ängsvädd och vårbrodd.

Kommunen bedömer att planförslaget i sin helhet innebär ringa påverkan på naturen inom planområdet. Genom detaljplanen fastställs även gränser för bebyggelse och därigenom skyddas naturmark genom planbestämmelser.

Ytterligare information om natur på Ekön kan läsas i Naturvärdesinventeringen (Bilaga 1).

LANDSKAP

Området har en sprickdalsterräng med glest bevuxna hällmarker och mellanliggande dalgångar av varierande storlek och djup, vilket är typiskt för det Östgötska kust- och skärgårdslandskapet. Det finns även tydliga spår efter inlandsisen på kustklipporna, bland annat så kallade jättegrytor.

Planförslaget möjliggör bryggor vid klipphällarna i öst. Att utöka antalet bryggor inom planområdet anser kommunen inte påverka skärgårdens landskapsbild negativt utan bedöms vara en del av skärgårdslandskapet. Att möjliggöra bryggor vid klipporna i öst ökar tillgängligheten till vattnet och därav bidrar de till syftet med naturreservatet:

Bevara ett för det rörliga friluftslivet värdefullt område och genom olika åtgärder förbättra allmänhetens möjligheter att utnyttja detta. I samband med detta är det även viktigt att ta hänsyn till de för området karaktäristiska naturtyperna samt växt- och djurlivet.

GEOTEKNISKA FÖRHÅLLANDEN

Berggrunden inom reservatet består bland annat av hälleflintor eller leptiter, vilka är omvandlade vulkaniska bergarter med en granitisk mineralsammansättning. Denna typ av bergarter är relativt svårvittrade och ger till övervägande del en mager jordmån.

Det saknas lösa jordlager uppe på hällmarkerna medan en i zonen med klappersten hittar ett grunt och relativt magert jordtäcke. Det finns djupare jordar bestående av marina sediment i strandmiljöer och i dalgångar.

Miljöförhållanden

MILJÖKVALITETSNORMER

Planförslaget bedöms inte påverka några miljökvalitetsnormer. I en dagvattenutredning redovisas konsekvenserna av nya stugor med hänsyn till normerna för vatten och resultatet visade att inga värden överskrids förutsatt att föreslagna dagvattenlösningar

genomförs. Detta går att läsas i rapporten för dagvattenutredningen (bilaga 2).

FÖRORENAD MARK

Inom planområdet har ingen förorenad mark påträffats och eftersom det är ett naturreservat som tidigare varit äldre åkermark bedöms inte några vidare undersökningar av föroreningar vara nödvändiga.

RADON

Ny bebyggelse ska uppföras radonsäkert.

STÖRNINGAR OCH RISKER

Eftersom planområdet omfattar kustområde finns det en risk gällande stigande havsnivåer. Planen ämnar inte göra någon befintlig byggnad planstridig. Därför tillåts befintlig bebyggelse och användningen av denna vara oförändrad i plan. Däremot begränsas ny bebyggelse till en nivå som överstiger +2,70 m räknat i RH2000.

Inom planområdet har inga övriga större störningar och risker identifierats. Planförslaget innebär inte någon påtaglig förändring av detta.

Bebyggelseområden

BEBYGGELSE

I dagsläget finns det 10 bostadsfastigheter och ett campingområde inom planområdet. Bebyggelsen för bostadsfastigheterna har en stor variation när det kommer till höjd, storlek och karaktär. Storleken av huvudbyggnaderna varierar mellan ca 50 och 150 m^2.

De flesta bostadsfastigheter har också en eller flera komplementbyggnader av varierad karaktär och storlek, de flesta håller sig dock under 30 m^2.

På campingområdet finns i nuläget ett servicehus, reception med restaurang, samt 13 stugor. Servicehus och reception är de byggnader som dominerar inom planområdet med storlek på över 200 m^2. Det finns 4 stugor, vilka har en storlek på ca 33 m^2, sedan finns det 9 stugor vilka har storlek mellan 18-22 m^2.

I övrigt finns det mindre byggnader för friluftslivet runt om i naturen – vindskydd, byggnad för kajakuthyrning, utkikstorn och dylikt. Det finns även båthus vilka ligger på kommunens mark men som privata fastigheter nyttjar genom servitut.

Förslaget medför att samtliga bostadsfastigheter får en ökad byggrätt. Denna ökning är uträknad för att vara i proportion till fastighetens storlek och tar hänsyn till att bygglovsbefriade åtgärder enligt Plan- och bygglagen 9 kap 4ab § inte tillåts inom planområdet. Dessa åtgärder tillåts inte eftersom delar av planområdet ligger inom riksintresse för kulturmiljövård. I övrigt säkerställs den befintliga bebyggelsen på fastigheterna.

Inom det befintliga campingområdet föreslås ett område för stugor (O) Den totala byggrätten inom området är 750 m^2 och varje stuga får vara 50 m^2 vilket resulterar i maximalt 15 stugor. Dessa ska vara tillgänglighetsanpassade och ska göras tillgänglighetsanpassade utan omfattande sprängning. Stugorna ska vara i en plan och har därför maximal nockhöjd på 4 meter. Stugorna ska också upprättas i enlighet med den gällande skötselplanen. Det innebär att maximal bebyggelse kan upprättas på villkoret att inga avsteg görs från den gällande skötselplanen vilket prövas hos länsstyrelsen. Med gällande skötselplan menas den skötselplan som gäller vid den tidpunkt som bygglovs söks för bebyggelse av stugor

I övrigt ökas byggrätten inom det befintliga campingområdet (N) med 17 m^2 och största tillåtna byggnadsarea är 276,5 m^2, vilket är ungefärlig storlek på befintligs servicehus. Nockhöjd regleras till befintliga höjder på bebyggelse inom campingområdet.

Inom naturreservatet föreslås två mindre områden för bostadsändamål på ofri grund. En gäststuga nära Ekövägen samt ett arrende för fritidshus. En mindre stuga vid Åmansudden föreslås få användningen tillfällig vistelse.

SERVICE

Inom planområdet finns restaurang med mindre kioskverksamhet.

Närmsta matvarubutik finns i Fyruddens hamn cirka 3,5 km från planområdet.

Närmsta förskola ligger i Gryt cirka 3 km från planområdet. Grundskola finns i Valdemarsviks tätort, cirka 20 km från planområdet. I tätorten finns övrig service.

BYGGNADSKULTUR OCH GESTALTNING

Bebyggelsen på Ekön består främst av fritidshus av skärgårdskaraktär. Fasader består främst av stående röda träpaneler och vita husdetaljer med vanligt sadeltak. Viss variation på detta hittas inom området.

Ny bebyggelse ska förhålla sig till befintlig bebyggelse. Detta görs genom bestämmelser om varsamhet för befintlig bebyggelse

och utformningskrav på ny bebyggelse inom hela området. Karaktären gällande fasad och tak ska bibehållas samt att ny bebyggelse utformas med röd träfasad.

FORNLÄMNINGAR

Inga fornlämningar har påträffats inom planområdet. På Ekholmen intill planområdet finns det två husgrunder som inte har daterats tydligare.

SKYDDSRUM

Inom planområdet finns det ej några skyddsrum.

Friytor

PARK OCH NATURMILJÖ

Några parker finns ej inom planområdet, dock är planområdet naturreservat, vilket innebär att större delen är naturområde i nuläget.

Naturmarken bevaras genom att få bestämmelsen NATUR, vilket medför att enbart byggnader får uppföras som är för det rörliga friluftslivets behov.

LEK OCH REKREATION

Inom planområdet finns en lekplats intill campingområdet. Denna är av sämre skick och därför möjliggör planförslaget ett större område där lekplats får upprättas.

Det finns också en verksamhet som hyr ut kajaker och ordnar turer i skärgården med kajak. Denna verksamhet har användningen friluftsliv och camping (N) i plankartan.

I övrigt ger skärgårdsnaturen i området goda möjligheter till rekreation genom bad och vandring.

Vattenområden

Inom planområdet finns ett omfattande vattenområde. Det finns i nuläget ett 10-tal bryggor i anslutning till Solvik. Planförslaget medför att två ytterligare bryggor kan upprättas i Solvik, men vattenområdet bedöms inte klara mer verksamhet. Ett område för bryggor föreslås även på Ekön östra sida för att möjliggöra bad vid klipporna.

En del av bostadsfastigheterna har bryggor, varav en del ligger inom fastigheten och andra ligger på kommunens mark men med servitut att nyttjas av bostadsfastigheterna. Enbart en fastighet,

Gryts Prästgård 1:17, får en ytterligare möjlighet att upprätta en brygga på 31 m^2. Dock upphävs strandskyddet inte i samband med detaljplanen för detta område.

Gator och trafik

VÄG OCH TRAFIK

Planområdet nås genom en 3 meter bred väg som ansluter till väg 212 och har sitt slut inom planområdet. Denna väg har bestämmelsen $GATA_1$ i plankartan och ämnas inte förändras genom planförslaget.

Det finns mindre vägar till och från privata fastigheter inom området och dessa möjliggörs genom egenskapsbestämmelser som tillåter fordonstrafik på vägarna. Egenskapsbestämmelserna ligger till största del inom $NATUR_1$ vilket betyder att huvudmannaskapet är enskilt för ytorna som omfattas av servituten för vägarna. Dessa ytor föreslås skötas av innehavare av respektive servitut.

PARKERING

Parkeringsplatser som föreslås i detaljplanen förhåller sig till inmätningar av de befintliga parkeringarna i området idag. Inga nya ytor för parkering föreslås. Parkeringsplatsen på Åmansudden har likt de mindre vägarna med servitut reglerats med en egenskapsbestämmelse som tillåter parkering.

KOLLEKTIVTRAFIK

Närmsta busshållplats ligger cirka 19 minuters promenad från planområdet (1,5 km), där buss 464 trafikerar och tar en in till Valdemarsviks tätort där bussbyte kan ske till Söderköping och Norrköping.

I sommar kommer planområdet även trafikeras av skärgårdstrafik som utgår från Fyruddens hamn.

CYKELTRAFIK

I nuläget finns ingen särskild cykelväg inom planområdet.

Teknisk försörjning

VATTEN OCH SPILLVATTEN

I dagsläget är de flesta fastigheter anslutna till det kommunala vatten- och avloppsnätet. De som ej är anslutna har genomgått en nyligen genomförd kontroll och är godkända.

DAGVATTEN

Det finns inget kommunalt dagvattennät inom planområdet. I samband med att kommunen föreslår nya stugor i anknytning till det befintliga campingområdet har en dagvattenutredning genomförts för att undersöka konsekvenserna av maximal bebyggelse. Resultatet av dagvattenutredningen visar att nya stugor inte skulle medföra negativa konsekvenser för recipienten vilket i detta fall är flisdjupet. Med förutsättningarna att kommunen genomför den dagvattenlösning som föreslås kan dagvattnet hanteras i direkt anslutning till området för tillfällig vistelse och inga miljökvalitetsnormer överskrids. För mer information, läs bilaga 2.

VÄRME

Enskild uppvärmning sker inom planområdet.

AVFALL

Kommunen ansvarar för avfallshantering inom planområdet.

EL OCH TELE

Det finns luftledningar sydväst inom planområdet men dessa anses inte bli påverkade av planförslaget detsamma gäller den ledningsrätt med ändamål starkström.

En befintlig nätstation har tillförts en användningsyta för transformatorstation för att säkerställa denna funktion. Området är ritat för att hålla ett säkerhetsavstånd på minst 5 meter.

Sociala frågor

TILLGÄNGLIGHET

Genom den dialog som förts med allmänheten har ökad tillgänglighet efterfrågats. I dagsläget är det svårt för människor med rörelsenedsättning att röra sig i området.

Genom ett språng eller någon form av hårdgjord yta kan klipporna tillgängliggöras för funktionsvarierade.

Att parkeringsplatser upprättas vid Ekövägens södra del skapar tillgänglighet till skärgården för de som inte kan gå den bit från nuvarande parkering i anslutning till campingverksamheten.

TRYGGHET OCH JÄMSTÄLLDHET

Planförslaget har ingen positiv eller negativ inverkan på dessa faktorer.

BARNPERSPEKTIV

Planen skapar möjlighet för badbryggor i östra delen av Ekön.

GENOMFÖRANDE

Organisatoriska frågor

TIDPLAN

Planarbetet bedrivs med utökat förfarande. Tidplanen är preliminär och kan förändras under arbetets gång.

Samråd	Sommar 2019
Granskning	Sommar 2020
Antagande *(Kommunfullmäktige)*	Höst/Vinter 2020
Laga kraft	Vinter 2021

GENOMFÖRANDETID

Genomförandetiden är 15 år från det att detaljplanen vunnit laga kraft.

HUVUDMANNASKAP OCH ANSVARSFÖRDELNING

Kommunen är huvudman för allmän platsmark och ansvarar för utbyggnaden av denna med undantag för ytor med beteckningen $GATA_1$ och $NATUR_1$ där enskilt huvudmannaskap råder. $GATA_1$ omfattas av en samfällighet där kommunen är delägare. De områden som betecknas med $NATUR_1$ omfattas av servitut. Ägarna av samfälligheten föreslås ansvara för åtgärder inom $GATA_1$ och innehavare av servitut inom områden betecknade med $NATUR_1$ föreslås ansvara för åtgärder inom dessa. I övrigt är fastighetsägarna ansvariga för åtgärder inom kvartersmark.

Avtal

PLANAVTAL

Inget planavtal har tecknats då det är kommunen som bekostar detaljplanearbetet.

EXPLOATERINGSAVTAL

Inget exploateringsavtal har tecknats för detaljplanen.

Fastighetsrättsliga frågor

FASTIGHETSBILDNING, GEMENSAMHETSANLÄGGNINGAR OCH SERVITUT

Inom planområdet finns ett antal servitut för båthus, samt bryggor som ligger på kommunens mark men som nyttjas av de privata fastighetsägarna. Det finns även servitut på vägar på kommunens mark vilka nyttjas av privata fastighetsägare.

Även vissa servitut finns på privata fastigheter som nyttjas av andra fastighetsägare.

Planen föreslår inte att nya servitut eller gemensamhetsanläggningar bildas. Inte heller ska de äldre servituten omprövas.

Ekonomiska frågor

PLANEKONOMI

Kommunen ansvarar för genomförandekostnader och anläggningar som berör allmän platsmark (plankostnader, förrättningskostnader, utbyggnad av gata och GC-väg, ledningar och dagvatten, fastighetsbildning, flyttning av ledningar som inte åvilar ledningsägaren) med undantag för den allmän platsmark där enskilt huvudmannaskap råder.

Fastighetsägaren ansvarar för genomförandekostnader inom egen fastighet. Anslutningsavgifter erläggs enligt taxa.

TEKNISKA FRÅGOR

Befintliga ledningar bedöms inte påverkas vid ett genomförande av detaljplanen.

UTREDNINGAR

Utredningar som tagits fram under planarbetet är:

Naturvärdesinventering
Ecocom AB inventerade vattenområdet vid Drottningsvik, ängen där det nya campingområdet föreslogs i samrådsförslaget samt området för nya föreslagna camåingstugor. Inventeringsområdet delades upp i mindre områden och klassificerades utifrån biotopvärde samt artvärde.

Dagvattenutredning
Afry genomförde under vintern en dagvattenutredning för att utreda konsekvenserna vid bebyggelse av stugor vid Ekövägen.

Konsekvenser av planens genomförande

KONSEKVENSER AV AVVIKELSE FRÅN ÖP

Planen är förenlig med kommunens översiktsplan.

MILJÖKONSEKVENSER – SAMMANFATTNING AV UBM

Den samlade bedömningen är att planen inte medför en betydande miljöpåverkan och en miljökonsekvensbeskrivning upprättas därför inte.

I planförslaget har bestämmelser utformats som tar hänsyn till bland annat kulturmiljö, översvämningsrisker samt skötselplanen. Den utökade campingverksamheten koncentreras till det befintliga campingområdet. Hänsyn har tagits till genomförda utredningar som till viss del säkerställer att ny exploatering inte överskrider miljökvalitetsnormer.

SOCIALA KONSEKVENSER

Planförslaget medför en ökad tillgänglighet inom Ekön naturreservat. Detta innebär att fler människor med olika förutsättningar kan nyttja området.

KONSEKVENSER FÖR FASTIGHETSÄGARE SAMT ANDRA SAKÄGARE

Fastighetsägare inom planområde får genom planförslaget ökad byggrätt vilket medför att deras fastigheter kan öka i värde, samt nyttjas i större utsträckning. I planförslaget har hänsyn tagits till potentiella havsnivåhöjningar och bebyggelse begränsas till stor del till över nivån + 2,70 räknat i RH 2000. Dock tillåts befintlig bebyggelse under denna nivå.

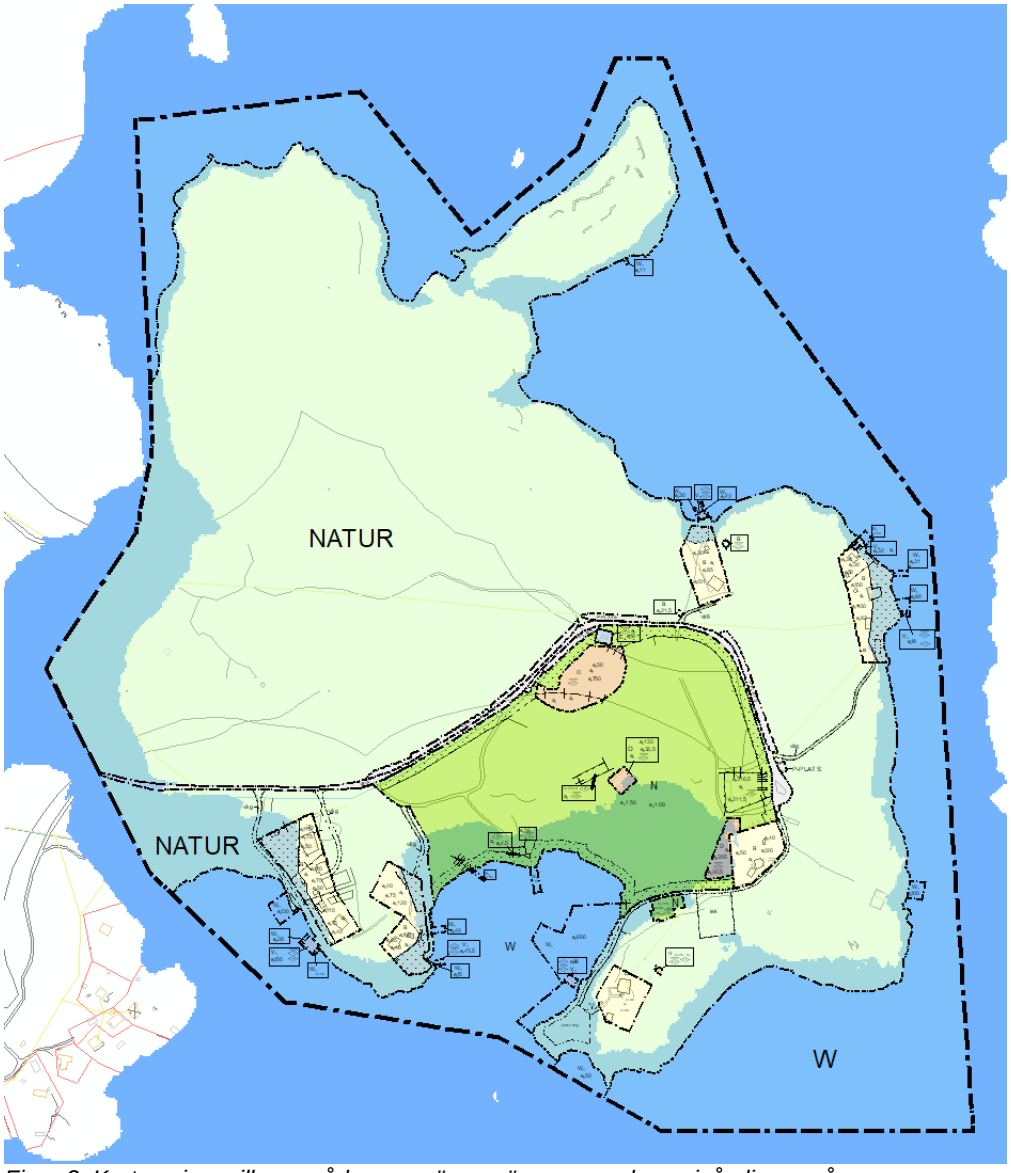

Figur 2: Kartan visar vilka områden som översvämmas om havsnivån ligger på nivån +2,70 m räknat RH 2000

KONSEKVENSER FÖR NATURRESERVATET

Tre områden föreslås i detaljplanen som kan tolkas strida mot reservatsföreskrifterna. Dessa är två områden för bostäder i planområdets norra del och ett område för tillfällig vistelse vid Åmansudden.

MEDVERKANDE I PLANARBETET

Planarbetet har bedrivits på uppdrag av Valdemarsviks kommun

Detaljplanen har upprättats av Erik Widell, Planarkitekt Valdemarsviks kommun.

BILAGOR

***Naturvärdesinventering Ekön 2019* – Ecocom AB (2019)**

***Dagvattenutredning inför detaljplaneläggning av detaljplaneområde Gryts Prästgård 1:37 m.fl. i Valdemarsviks kommun* – AFRY, ÅF PÖYRY (2020)**

VALDEMARSVIKS KOMMUN



Samrådsredogörelse

DETALJPLAN FÖR FASTIGHETEN GRYTS PRÄSTGÅRD 1:37 MFL

PLAN.2012.8
Valdemarsviks kommun

Granskningshandling
Datum 2020-05-06

Rubricerad detaljplan med tillhörande handlingar har varit utställd för samråd under tiden 2019-07-08 - 2019-09-08.

Planen var utställd för samråd i receptionen på Strömsvik, Storgatan 37 i Valdemarsvik. Samrådshandlingarna visades även på kommunens officiella hemsida.

Under samrådstiden kom 27 skriftliga yttranden in, varav 25 med erinringar.

Eftersom detaljplanen ingår i EU-projektet Coast4Us vars syfte bland annat är att utveckla dialog med medborgarna ingår även yttranden som inkommit utanför samrådsperioden. Dessa hanteras dock ej som formella samrådsyttranden med den tillhörande rättigheten att överklaga.

VALDEMARSVIKS KOMMUN

SAMMANFATTNING AV INKOMNA SYNPUNKTER

Inkomna yttranden utan synpunkter

RÄDDNINGSTJÄNSTEN	**2019-08-26**
TRAFIKVERKET	**2019-09-04**

Inkomna yttranden med synpunkter

SJÖFARTSVERKET	**2019-07-10**
PRIVATPERSON 1	**2019-07-11**
PRIVATPERSON 2	**2019-07-18**
PRIVATPERSON 3, 4 & 5	**2019-08-04**
LANTMÄTERIET	**2019-08-05**
PRIVATPERSON 6 & 7	**2019-08-07**
PRIVATPERSON 8	**2019-08-13**
PRIVATPERSON 6 & 7	**2019-08-21**
PRIVATPERSON 9	**2019-08-26**
PRIVATPERSON 10	**2019-08-28**
PRIVATPERSON 11, 12 & 13	**2019-08-31**
PRIVATPERSON 8 & 14	**2019-09-02**
SNÄCKEVARPS SAMFÄLLIGHETSFÖREING & SNÄCKEVARPS VÄGFÖRENING	**2019-09-04**
E.ON ENERGIDISTRIBUTION AB	**2019-09-05**
PRIVATPERSON 15	**2019-09-05**
PRIVATPERSON 16 & 17	**2019-09-05**
NATURSKYDDSFÖRENINGEN	**2019-09-06**
PRIVATPERSON 18	**2019-09-06**
GRYTS SKÄRVÅRDSFÖRENING	**2019-09-06**
PRIVATPERSON 9	**2019-09-08**

TJUST FRITID AB	**2019-09-08**
GRYTS SOCKENFÖRENING	**2019-09-08**
PRIVATPERSON 19	**2019-09-08**
PRIVATPERSON 20, 21 & 22	**2019-09-29**
LÄNSSTYRELSEN	**2019-10-10**

STÄLLNINGSTAGANDEN

Följande ändringar har gjorts i planförslaget utifrån inkomna synpunkter under samrådet:

- Följande har utgått helt ur planförslaget:
    - Området för handel (H)
    - Småbåtshamnen i Drottningsvik (W_3)
    - Område för camping och friluftsliv på ängen i planområdets nordvästra del (N_1)
    - P-PLATS och GATA i anslutning till området nämnt i föregående punkt.
    - Flera föreslagna bryggområden (W_2).
- Följande har tillkommit i det nya planförslaget
    - Område för teknisk anläggning/transformatorstation (E_1)
    - Nya områden för tillfällig vistelse där det idag finns uthyrningsstugor.
    - Bestämmelser som reglerar utformningen av ny bebyggelse.
    - Varsamhetsbestämmelse som reglerar befintlig bebyggelse.
    - Bestämmelse som reglerar uppförandet av bygglovsbefriade åtgärder enligt PBL 9 kap 4ab §.
- Följande har på något sätt reviderats i det nya planförslaget

- Området för nya föreslagna campingstugor har nu en ny föreslagen placering samt omfattning. Nya bestämmelser reglerar även bebyggelsen.

- Användningen bostad (B) är nu inom inmätta fastighetsgränser och överstiger inte naturreservatets gränser. Dock med undantag för bebyggelse i norr där bostadsändamål tillåts vid befintlig gäststuga samt vid befintligt bostadsarrende.

- Parkeringsplatsernas placering samt omfattning har korrigerats så att planförslaget speglar dagsläget på Ekön.

- Parkeringsplatsen samt den väg som går ner mot den, regleras med egenskapsbestämmelse på allmän platsmark. Detta säkerställer att det får förekomma fordonstrafik på vägen och att den befintliga parkeringsplatsen får nyttjas som parkering. Dock är ytorna allmänt tillgängliga som naturmark och tillgång för fordon är inte garanterat. Detta eftersom det idag finns en bom som begränsar tillgängligheten med bil till dessa ytor.

- Korrigering av byggrätt och höjdbestämmelser.

- Prickmark och korsmark har tillkommit på flera fastigheter inom planområdet. D.v.s. bestämmelser som reglerar var bebyggelse får byggas på fastigheten.

Sakägare vars synpunkter ej kunnat tillgodoses i en revidering av planen är:

Sakägare vars synpunkter ej har kunnat tillgodoses i revideringen av planförslaget är:

- Privatperson 1
- Privatperson 3,4 och 5
- Privatperson 6 och 7
- Privatperson 9
- Privatperson 10
- Privatperson 8 och 14
- Privatperson 16 och 17
- Privatperson 18
- Privatperson 19
- Privatperson 20, 21 och 22

Ovanstående lista anger vilka sakägare som har haft minst en synpunkt under samrådet som ej blivit tillgodosedd i revideringen av planförslaget. Detta innebär inte att samtliga synpunkter från sakägare ovan inte blivit tillgodosedda.

MEDVERKANDE TJÄNSTEMÄN

ERIK WIDELL

PLANARKITEKT

SEKTOR SAMHÄLLSBYGGNAD OCH KULTUR

INKOMNA SYNPUNKTER

På grund av omfattningen av inkomna synpunkter under samrådet kommer synpunkterna att sammanfattas under olika kategorier. Syftet är att göra samrådsredogörelsen mindre omfattande. De olika kategorierna i samrådsredogörelsen är:

1. Synpunkter gällande hav och kust
2. Synpunkter gällande naturområden
3. Synpunkter gällande campingens verksamhet samt andra verksamheter
4. Synpunkter gällande infrastruktur och trafik
5. Synpunkter gällande privata fastigheter
6. Synpunkter gällande planhandlingar och processen

1. SYNPUNKTER GÄLLANDE HAV OCH KUST

Sjöfartsverket upplyser om att det är viktigt att bostäder som ligger mot vattnet anpassas så att de ej störs av sjötrafiken, dessutom ska belysning inom planområdet inte verka bländande för sjötrafiken eller påverka funktionen på de som ska vara navigerande. Hänsyn ska även tas till svallpåverkan.

Privatperson 6 & 7 anser att bryggor för småbåtshamn i Drottningsvik och badbryggor vid klipphällarna är bra men att klapperstensstranden ska hållas fri från bryggor. De anser även att en strandpromenad bör anläggas vid campingens södra strand.

Privatperson 11, 12 och 13 är oroliga över hur den kommande exploateringen påverkar deras fastighet med fokus på småbåtshamnen i Drottningsvik som ligger vid deras fiskevatten.

Snäckevarps Samfällighetsförening och Snäckevarps Vägförening vill se en bedömning av hur mycket hamnen kommer påverka deras område i samband med ökad båttrafik.

Privatperson 15 anser att hamnen i Drottningsvik är en belastning på miljön i naturreservatet.

Privatperson 16 och 17 anser att det bör finnas en strandzon som inte kan ockuperas av campingen, den kan förslagsvis innehålla gångstråk, grillplatser, kajakuthyrning vilket bidrar till det rörliga friluftslivet. De är även positiva till hamnen i Drottningsvik men anser att Solviken inte kan belastas ännu mer med båtar. Deras båthusbrygga överanvänds av campingbesökare vilket inte uppskattas. De är för tillgänglighet i viken vid badplatsen och inne i Solviken men motsätter sig bryggor vid klapperstensstranden. Anläggs en badbrygga vid Flissundet bör en skyddsanordning hindra personer från att simma ut i farleden.

Privatperson 18 ställer sig frågvis till hur mycket Solviken faktiskt tål. Solviken bör återställas med hänsyn till växt- och djurlivet samt att bryggorna bör anpassas efter vad Solviken tål. Även en strandzon med växtlighet och promenadväg bör skapas mellan Solviken och campingen. Privatperson 18 påpekar att en naturhamn inte har några bryggor och anser att småbåtshamnen kan ifrågasättas eftersom det finns andra hamnar. Badbryggor längs hela stranden förstör strandlinjen och det kan frågas hur det föreslagna cafét påverkar skärgårdsmiljön.

Gryts skärvårdsförening påpekar att Naturhamnen i Drottningsvik inte är samma sak som småbåtshamn och att konsekvenserna av denna hamn är bristfälligt redovisade.

Tjust Fritid AB föreslår att bryggområdet öster om H-området i plan utökas för att möjliggöra för rörelsehindrade.

Privatperson 19 påpekar att kommunens förslag till utökning av antalet båtplatser är en mycket kraftig expansion och bryggorna mot Flisdjupet påverkar den unika miljön där med obruten kust. Även privatperson 19 anser att Drottningsvik är otydligt beskrivet och det är svårt att etablera bryggor där. Hen motsätter sig hamnen i Drottningsvik och anser att antalet båtplatser i planområdet bör vara mindre än i dagsläget.

Privatperson 20, 21 och 22 säger även dem att en naturhamn inte har några bryggor. De påpekar även att de föreslagna bryggorna har ingenting med den ursprungliga skärgårdsbebyggelsen att göra och kommer bara skymfa de objektiva naturvärdena. Även kiosken kommer förstöra intrycket av ”orörd natur”. De är starkt emot hamnen i Drottningsvik.

Länsstyrelsen anser att hamnen i Drottningsvik ska utgå ur planförslaget. De saknar även en beskrivning/analys av hur en framtida havsnivåhöjning kan komma att påverka planområdet. Länsstyrelsen anser att bebyggelse och samhällsfunktioner av betydande vikt längs länets kust behöver placeras ovanför nivån +2,70 räknat i RH 2000 och planbestämmelser ska utformas med hänsyn till analysens resultat. Länsstyrelsen anser att strandskyddet inte ska upphävas inom vattenområdet utan tillkommande bryggor behöver prövas genom normalt dispensförfarande hos länsstyrelsen då flertalet föreslås inom

naturreservatet. Om bryggor i planens östra del ska vara kvar behöver det motiveras i planbeskrivning.

KOMMENTAR:

Småbåtshamnen i Drottningsvik utgår ur planförslaget.

Området för handel utgår ur planförslaget.

Ljusförhållanden förväntas inte förändras på ett sätt som stör båttrafiken. Inga nya åtgärder i plan förväntas bli drabbade negativt av svallpåverkan.

Bryggor vid klapperstensstranden utgår ur planförslaget medan ett bryggområde föreslås vid klipporna som tillgängliggör badmöjligheter för en större grupp människor.

Tillgången till strandkanten för allmänheten möjliggörs i samband med att nästan all kust utgörs av allmän platsmark inom planområdet. Det område som betecknas N och ligger vid kusten omfattas till allra största del av prickmark och bebyggelse får alltså inte ianspråkta denna yta.

Planen utformas så att inga nya viktiga samhällsfunktioner ligger under nivån + 2,70 räknat i RH 2000. Befintlig bebyggelse som ligger under denna nivå tillåts dock vara kvar i plan. Gällande strandskyddet avser kommunen tillgodose Länsstyrelsens synpunkter.

2. SYNPUNKTER GÄLLANDE NATUROMRÅDEN

Privatperson 2 uppmärksammar om att det finns Pukvete inom campingområdet vilket är en utrotningshotad kärlväxt.

Privatperson 6 och 7 påpekar att campingen på ängen inskränker på det rörliga friluftslivet eftersom lederna är populära för promenad och motion. De anser även att området för tillfällig vistelse inom campingområdet inte bör bebyggas eftersom det har stort naturvärde i form av tallskog. Vid förra utbyggnaden av campingen avverkades betydande områden tallskog vilket har förfulat området avsevärt anser de. Detta får inte hända igen.

Privatperson 8 föreslår att man vid ett nytt skötselavtal tillåter dem att sköta gräset och slå vass nedom respektive tomter på ”deras” kant av naturreservatet. Utöver det kan även tillstånd att sköta vägrenen införas till fastigheten.

Privatperson 9 föreslår att gräsyta vid Åmansudden anläggs och att Skinkas stuga rivs till fördel för ny lekplats.

Privatperson 16 och 17 föreslår att plantering av ekar kan kompensera för en utökning av campingen. Det bör generellt ske en återplantering av grönområden.

Naturskyddsföreningen påpekar betydelsen av Ekön naturreservat som ett av de mest tillgängliga områden för skyddad natur ämnad för friluftsliv i Östergötlands skärgård. Området bör därför skyddas mot exploatering och fast bebyggelse eftersom andra områden endast är tillgängliga med båt. Camping på ängsmarken stjäl från det rörliga friluftslivet och vandringsleden mot Fyrudden samt busshållplats förlorar sitt värde om en väg anläggs mot Drottningsvik.

Privatperson 18 poängterar att Ekön unika skärgårdsmiljö och natur bör bevaras. Promenadleder från Ekön till Horsviken/Fyrudden och Strömmen/Björkudden bör vara mer framkomliga. Dessutom bör ingen parkering ske i naturen. Privatperson 18 anser att en MKB bör upprättas för att bl. a. redovisa vilken påverkan bryggorna haft i Solviken med hänsyn till växt- och djurliv. Följande frågor ställs även i samband med yttrandet:

> Vill man avveckla naturreservatet?
>
> Hur många besökare tål Ekön?
>
> Hur mycket exploatering tål Ekön utan att naturvärden skadas?

Gryts skärvårdsförening anser att en naturvärdesinventering bör föregå vidare planarbete och att det bör tydliggöras vilka natur- och kulturvärden som äventyras av en utvidgning av campingen.

Tjust Fritid AB föreslår att området för lek utökas och att även motion tillåts där.

Privatperson 20, 21 och 22 motsätter sig alla utbyggnader av hus och bryggor i reservatet. De vill även inte se någon skövling av naturreservatet med hänsyn till förslaget av campingstugor samt att de misstänker att den utökade platsen för lek ger campingen utrymme att skapa avgiftsbelagda anordningar.

Länsstyrelsen ser positivt på att en naturvärdesinventering ska tas fram för att säkerställa att inga höga naturvärden påverkas negativt av att campingverksamheten utvidgas inom området. Även vattenområden med bryggor bör omfattas av inventeringen.

KOMMENTAR:

N_1-området som förslogs på ängen utgår i det nya planförslaget och påverkar därför inte vandringslederna där. Området för tillfällig vistelse ska enligt en bestämmelse förhålla sig till den gällande skötselplanen för naturreservatet.

Detaljplanen hanterar ej frågor som regleras i skötselplanen. Vid eventuell revidering av skötselplanen hanteras dessa frågor av Länsstyrelsen Östergötland.

I planförslaget möjliggörs parkering på Åmansudden genom egenskapen parkering inom NATUR-område. Denna ska enligt skötselplanen hanteras som parkering eller gräsbevuxen yta. Lekplats föreslås endast vid befintlig lekplats där större yta möjliggörs.

Campingområdet ska skötas i enlighet med skötselplanen. Att reglera var Ekar ska planteras inom campingområdet anser kommunen vara mer detaljerat än nödvändigt för att uppnå syftet med detaljplanen.

Framkomligheten på promenadleder regleras inte i detaljplanen. Parkering möjliggörs vid de ytor som i dagsläget är skyltade som parkeringsplatser. Kommunens bedömning är att planen inte medför sådan miljöpåverkan som kräver att en miljökonsekvensbeskrivning upprättas. Länsstyrelsen ansvarar för att bilda och avveckla naturreservat inom länet.

En naturvärdesinventering har genomförts inom planområdet. Detta omfattade endast naturvärden och ej kulturvärden. Området som inventerades bestod av de delar där planen i samrådsversionen föreslog ny campingverksamhet, småbåtshamn och nya campingstugor.

Ytan för lek föreslås bli större än dagsläget men inte större än i samrådsförslaget. I detaljplanen specificeras inte utformningen av lekområdet och viss motion kan tillåtas.

Campingstugorna ska upprättas i enlighet med skötselplanen.

3. SYNPUNKTER GÄLLANDE CAMPINGENS VERKSAMHET SAMT ANDRA VERKSAMHETER

Privatperson 6 och 7 är emot handelsverksamhet vid det gamla värnet eftersom det tar bort en del av det unika naturvärdet.

Privatperson 9 anser att kajakuthyrningen ligger illa till trafikmässigt.

Privatperson 16 och 17 anser att det inte finns fog för att påstå att en utbyggnad av campingverksamheten bidrar till friluftslivet. Det är inte oproblematiskt att bygga ut campingen med hänsyn till naturvård och friluftsliv. Naturcampingen bör minskas med enstaka toaletter och mindre servicehus. Ingen schaktning eller andra ingrepp som berör el, vägar eller annat bör genomföras. De anser att det är obalanserat att utforma området efter campingen när den aktiva säsongen är väldigt kort. De föreslår att kajakuthyrningen kan flyttas till Solviken med en rejäl flytbrygga längs vasskanten.

Naturskyddsföreningen motsätter sig cafét vid värnet och anser att stugorna endast ska ockuperas av tillfälliga gäster och ej permanent boende.

Privatperson 18 föreslår att hela campingen läggs innanför Ekövägen och att den avgränsas med en ridå av träd och buskar (även mot Solviken). Campingplatserna bör placeras mer oregelbundet för att lätta upp det monotona rutmönstret och vägarna mellan dem bör varieras. Mellan uppställningsplatserna kan träd som ekar och buskar planteras. Tömningen av sanitetstankar för campingvagnar och husbilar bör flyttas in på campingen (innanför vägen). Precis som privatperson 16 och 17 föreslår privatperson 18 att kajakuthyrningen flyttas till Håkanssons stuga vid Solviken innanför vägen. Privatperson 18 föreslår även att det bör specificeras vad som inte får säljas där, d.v.s. inga motordrivna farkoster. Förslaget skulle innebära att tystnaden och mörkret försvinner från Ekön samt att all tillgänglig mark blir camping. Kommunen bör motivera omfattning av campingområdet och dess utformning, de 15 campingstugorna och campingområdet på ängarna.

Gryts skärvårdsförening upplyser att bebyggelse i O-området strider mot naturreservatet. Det bör utredas ifall befintlig utökning av bebyggelse som servicehus och ökat antal husvagnar överensstämmer med reservatets föreskrifter. Kommunen bör tydliggöra campingens utvidgning och utökning, som planen tillåter, i förhållande till campingens faktiska utbredning idag samt i förhållande till reservatföreskrifter och skötselplan.

Tjust Fritid AB belyser att planen inte ger möjlighet till utveckling av campingen eftersom byggytorna håller sig till dagens byggnader. Området för de 15 stugorna bör kunna användas året om. Det är även viktigt att texten medger uppställning av husvagnar både för rörlig camping men också för säsongsanvändning så att den kan användas även vintertid. En mindre poolanläggning föreslås.

Privatperson 19 önskar att campingen avskärmas från resten av omgivningen. Speciellt mellan privatpersonens anslutningsväg och campingen. Privatpersonen påpekar att ängen som pekas ut för camping sällan används samt att sprängning av hällar inte går ihop med avsikten att campingen ska smälta ihop med skärgården. Det bör därför inte sprängas eftersom det finns möjlighet att bygga på området där det redan har schaktats.

Privatperson 20, 21 och 22 påpekar att näringsverksamhet drivs på fastighet Gryts prästgård 1:17 och denna bör ges möjlighet till utveckling. De är starkt emot camping på ängarna och anser att campingen ska hålla sig innanför beslagtaget område.

KOMMENTAR:

Handelsverksamheten vid det gamla värnet utgår ur planförslaget inför granskning.

Kajakuthyrning möjliggörs inom de områden som betecknas med N.

Camping föreslås endast inom befintligt område. Campingverksamheten möjliggör för besökare på Ekön som i sin tur kan nyttja det rörliga friluftslivet inom naturreservatet.

Detaljplanen ämnar inte reglera utformningen av uppställningsplatserna på campingen eller vegetation om detta. Kajakuthyrningen ligger inom område avsatt för N, d.v.s. friluftsliv och camping. Verksamhet som inte inryms av denna användning tillåts ej. Planförslaget medför viss ökning av campingverksamheten vilket i sin tur kan medföra viss ökning av ljudnivå och ljus inom planområdet. Denna ökning bedöms dock vara marginell och koncentreras till befintlig camping.

Byggnad får upprättas för det rörliga friluftslivets behov i enlighet med fastställd skötselplan förutsatt att länsstyrelsen ger tillstånd till bebyggelsen. Området för tillfällig vistelse ska utformas i enlighet med gällande skötselplan.

Området för tillfällig vistelse tillåter inte permanentboende. Dock får stugorna användas året om under en tidsbegränsad period. Campingområdet får en byggrätt på 150 m^2 utöver befintlig bebyggelse.

Inom ett område i anslutning till fastigheten kan vass avskärma fastigheten från campingområdet till viss del. Detta regleras i skötselplanen som uppger att vass ska få växa fritt inom det avsedda området.

Gällande privatperson 21, 22 och 23: Verksamheten som drivs kan ske inom användningen bostad.

4. SYNPUNKTER GÄLLANDE INFRASTRUKTUR OCH TRAFIK

Lantmäteriet föreslår att kommunen överväger behovet av markreservat för ledningar inom planområdet.

Privatperson 6 och 7 anser att parkering vid Ekövägens södra slut endast bör tillåtas för handikappfordon med parkeringstillstånd.

Privatperson 9 påpekar att Telia kan stänga ner ”kopparlinan” som går genom området. Privatpersonen säger sedan att kopparledningen förhoppningsvis tas bort 2020. Utöver detta upplyser privatpersonen att vägen är 4,5 meter och angående parkeringar finns det tillräckligt med parkeringsplatser förutsatt att de endast används av dagsbesökare och

ej campinggäster. Parkeringarnas längd kan behöva utökas och långtidsbesökare bör hänvisas till område N1. Privatperson 9 undrar även om vägbredden till utfart från fastighet Gryts prästgård 1:10 till Ekövägen är 4 m vilket Lantmäteriet anger.

Snäckevarps Samfällighetsförening och Snäckevarps Vägförening anser att VA-frågor måste utredas ytterligare. Avloppshanteringen är inte tillräckligt och det riskerar att bli värre i samband med exploateringen som kan förekomma av planen. En ny placering av avloppsreningsverket och en utökning av kapaciteten kan vara nödvändig. De undrar även hur dricksvattenförekomst påverkas av fler campinggäster. De önskar även en uppskattning av den ökade trafiken som tillkommer i samband med planen eftersom all trafik ut till Ekön nyttjar en väg som de har servitutsavtal på tillsammans med kommunen.

E.ON Energidistriburtion AB upplyser om att den befintliga nätstationen bör få en E-markering i planen. Området bör vara 6x6 meter med hänsyn till säkerhetsavstånd.

Privatperson 15 ställer sig frågande till om vattenledningarna och reningsverket klarar en utökad camping eftersom det redan är bristfälligt idag. Utökningen av campingen kommer även innebära ökat slitage på väg och miljö i samband med ökad trafik.

Privatperson 18 föreslår en cykelväg fram till Fyrudden så att man slipper cykla på Ekövägen under sommaren. Parkeringsplatserna som anlades 2017 bör behållas, de syns inte på kartan. Privatpersonen ifrågasätter behovet av ytterligare parkeringsplatser, detta bör motiveras. Privatperson 18 föreslår att Åmansudden ska vara avspärrad för icke behörig trafik under högsäsongen. Övriga tider ska bommen vara öppen för bl.a. personer med funktionsvariationer. Parkeringar för dessa bör placeras så att de påverkar miljön i minsta möjliga mån. Längst ut på Åmansudden ska det finnas en badbrygga med sandstrand för de mindre. Det bör snyggas upp på Åmansudden.

Tjust Fritid AB föreslår en vändslinga vid nya N_1-området efter avfart från Ekövägen.

Privatperson 19 ifrågasätter beskrivningen att parkeringar idag inte räcker till, de har ökat. En anslutningsbuss ut till Ekön under sommaren är positivt.

Länsstyrelsen menar att alla fastigheter bör anslutas till kommunalt VA-nät, särskilt med hänsyn till miljökvalitetsnormerna för vatten. Kommunen bör även se över parkeringen vid N_1 nära Drottningsvik eftersom Länsstyrelsen anser att hamnen ska utgå från planförslaget.

KOMMENTAR:

I planen föreslås inga markreservat för ledningar.

Parkeringen vid Åmansudden möjliggörs på NATUR. Hur parkeringen används specificeras inte i detaljplanen. Bryggor möjliggörs vid Åmansudden där badbryggor är uppsatta under sommaren.

Ärenden angående avveckling av ledningar hanteras inte i detaljplanen. Ytorna för användningarna $GATA_1$ samt P-PLATS har mätts av Metria AB och planen följer dessa mätningar när användningarna ritas in i plan. Dessa användningar förhåller sig till dagens situation och inga nya platser för fordonstrafik eller parkering föreslås.

Frågan angående placering och drift av avloppsreningsverk i Snäckevarp kan inte hanteras i arbetet med detaljplanen.

En yta som omger den befintliga nätstationen har ritats ut i planförslaget utefter angivna säkerhetsavstånd.

I samrådsversionen föreslogs campingverksamhet även på ängen i planområdets nordvästra del. I granskningsförslaget är detta nya område inte längre med och därför inte längre en lika stor belastning på VA i området.

De fastigheter som inte är anslutna till det kommunala VA-nätet har en godkänd vatten- och avloppsenhet.

5. SYNPUNKTER GÄLLANDE PRIVATA FASTIGHETER

Privatperson 1 undrar om det finns möjlighet att utöka bredden på dagens gångstig till fastigheten, till en gräsbevuxen körväg. Personen undrar även ifall det kommer finnas framtida krav på anslutning till kommunalt VA och ifall planen medför större byggrätt för dennes fastighet.

Privatperson 3, 4 och 5 önskar att deras fastighet kan expanderas mer än vad som redan redovisas i plankartan. De undrar om det finns möjlighet till fritidsboende på område V_1 vid deras fastighet. De önskar att ett hus kan expanderas på mot strandsidan (20-25 m^2) och de vill även ha en byggnadsyta på 40 m^2 norr om huvudbyggnaden.

Privatperson 6 och 7 föreslår att ”Vägstugan” tillförs deras tomt alternativ att det regleras med ett servitut. Detta eftersom den alltid har tillhört deras fastighet.

Privatperson 10 önskar expandera sin fastighet utöver vad som föreslås i planförslaget.

Privatperson 8 och 14 motsätter sig den föreslagna expanderingen av fastighet Gryts prästgård 1:42 och önskar mer byggrätt i samband med expanderingen av deras egen fastighet mot norr.

Privatperson 16 och 17 vill ha en utbyggnad mot norr och de anser att stugorna utanför deras fastighet antingen rivs eller köps upp av dem.

Privatperson 18 önskar möjlighet till tillbyggnad av befintligt hus, plats för carport, eventuell ändring av infart till fastigheten. Ytterligare förslag är att undanta vissa delar från naturreservatet, ta bort/flytta Skinkas stuga, sträva efter att minimera ljuset från campingen samt att bommen endast ska användas under sommaren. Resten av året ska den vara öppen till besökare och rörelsehindrade.

Tjust Fritid AB föreslår att byggrätten utökas för området där personalhuset finns.

Privatperson 20, 21 och 22 vill att komplementbyggnaden på deras fastighet får en byggrätt på 80 m^2 och möjlighet till 1,5 plan. Sjöboden behöver byggas ut till båthus för att möjliggöra för verksamhet och boende. De vill även kunna stycka fastigheten i 2 delar och att deras väg för fordonstrafik stängs. Det diskuterades även om en väg in till grannen.

Länsstyrelsen anser att kommunen kan upphäva gällande strandskydd för de privata fastigheterna planlagda för bostadsändamål, inom planområdet förutsatt att detta endast sker för landareal enligt gällande fastighetsgränser och inte inom vattenområden. De anser även att reglering av fastigheter ska utgå ur planförslaget.

KOMMENTAR:

Planen möjliggör inte nya körvägar eller ökad byggrätt inom naturreservatet för bostadsändamål. En befintlig byggnad med bostadsändamål inom reservatet tillåts i plan med hänsyn till ett befintligt arrendekontrakt. En gäststuga vid Ekövägen föreslås även den i detaljplanen få användningen bostad. En befintlig stuga vid Åmansudden föreslås få användningen tillfällig vistelse. I planen föreslås inga nya kopplingar till det kommunala VA-nätet för befintlig fastighet eller ytor märkta B.

För att ombilda reservatets gränser behöver det finnas synnerliga skäl vilket inte bedöms existera.

Byggnader utanför fastighet som önskas tillföras en viss fastighet ska kontakta lantmäteriet ifall servitut önskas bli upprättat.

Gällande Privatperson 18: Byggrätten för huvudbyggnad förblir oförändrad från samrådsförslaget. Placeringen av bebyggelse samt byggrätten för komplementbyggnader är dock förändrad i plan.

Inga delar utanför privat fastighet föreslås bli undantagna från reservatet. Planen föreslår inte att befintlig bebyggelse rivs. Detaljplanen kan inte reglera hur befintlig bom används eller hur

campingen ska minimera ljuset. Detta får hanteras utanför detaljplanearbetet.

Byggrätten för personalhuset förhåller sig till befintlig bebyggelse.

Gällande privatperson 20, 21 och 22: I planförslaget föreslås det att största tillåtna komplementbyggnad förhåller sig till största befintliga komplementbyggnad på fastigheten. Högsta nockhöjden förhåller sig till befintliga nockhöjder på fastigheten. Användningen båthus möjliggör ej boende. Planen föreslår inte någon maximal eller minimal fastighetsstorlek. Fastighetsåtgärder prövas hos lantmäteriet. Vägen avses inte att stängas för fordonstrafik.

Kommunen upphäver strandskyddet för befintlig bebyggelse inom privata fastigheter men inte i vattenområden.

6. SYNPUNKTER GÄLLANDE PLANHANDLINGAR OCH PROCESSEN

Sjöfartsverket förutsätter att förändringar vad avser frågor kring sjöfart och sjösäkerhet, såsom eventuellt nya planerade bryggor sker i samråd med dem när planerna bearbetas ytterligare och konkretiseras.

Privatperson 3, 4 och 5 påpekar att en korrigering behöver göras med hänsyn till deras bryggor eftersom det inte överensstämmer med den verkliga storleken. De menar att bryggan på den norra sidan är 25,5 m^2 och önskar därför att båda bryggor får 26 m^2 i detaljplanen.

Lantmäteriet påpekar följande om grundkartan:

Koordinatkryss med koordinater saknas i grundkarta. Illustrationen av ledningsrätter i grundkartan överensstämmer inte med symboliken i teckenförklaringen. Det finns ett antal objekt i teckenförklaringen som saknas i grundkartan. Fastighetsgränserna inom planområdet är redovisade med osäker kvalité i registerkartan och detta bör tas i beaktande i planarbetet. Plankartan hänger inte samman med en eller flera fastighetsgränser utan gäller där användningsbestämmelserna m.m. redovisas. Detta är av särskilt stor betydelse för fastigheter såsom Gryts Prästgård 1:4 där byggnader riskerar att uppdelas av olika användnings bestämmelser (fast de i verkligheten eventuellt kan vara belägna på en och samma fastighet).

Lantmäteriet påpekar följande om plankartan:

Planförslaget innebär en sammanblandning av kvartersmark och allmän platsmark (med kommunalt huvudmannaskap) på bostadsfastigheterna Gryts Prästgård 1:17 och 1:41. Det överensstämmer sannolikt inte med planförfattarens intentioner att låta kommunen svara för utförandet av dessa områden och att fastighetsägarna ska göra områdena tillgängliga för allmänheten. Planförslaget innebär att Lantmäteriet sannolikt

kommer att betrakta fastigheterna som icke varaktigt lämpade för bostadsändamål. Detta kan innebära men för fastighetsägarna vid en eventuell lantmäteriförrättning. Planförslaget innebär att kommunen kan lösa in områdena tvångsvis med stöd av 6 kap. 13 § 1 st. plan- och bygglagen. Fastighetsägarna kan även tvinga kommunen att lösa in områden med stöd av kap. 14 § 1 st. På motsvarande sätt som ovan innebär planförslaget att befintliga bryggor tillhörande bostadsfastigheter (som kan vara fastighetstillbehör) blir belägna på allmänplatsmark där kommunen ska upplåta platserna för allmän användning enligt 4 kap. 18 § PBL. Allmän platsmark ska inte upplåtas för enskild verksamhet (såsom bryggor eller båthus för enskilda fastighetsägare). Fastighetsägarna (servitutshavarna) kan förlora sin möjlighet till enskild båtplats (och servitut) och det är tänkbart att kommunen drabbas av ersättningsanspråk till följd av detta.

Privatperson 6 och 7 påpekar att parkeringen längs Ekövägen är längre i verkligheten än vad som är utritat på plankartan. De upplyser även om att deras vedbod är flyttad och nu hopbyggd med förrådet mitt på tomten.

Privatperson 16 och 17 anser att kommunen bör ha en annan utgångspunkt för planen eftersom tillstånd och bygglov har upphävts i planområdet. De anser även att skötselplanen måste följas mer och att det bör framgå i planen vilka takvinklar som är tillåtna. Barackliknande byggnader/mobila hus bör inte tillåtas. De påpekar att en befintlig bod saknas på deras fastighet i kartan.

Även privatperson 18 anser att kommunen har fel utgångspunkt av samma anledning som privatperson 16 och 17. Privatpersonen vill även att kommunen redovisar gjorda avvägningar och undrar vilken status naturreservatet ska ha i framtiden. Privatperson anser att man inte har fått gehör i samtalen i samband med detaljplanen. Kommunen har inte behandlat eller beaktat något från samtalen inför samrådet. Privatpersonen tar även upp felaktigheter i planen och ett av dessa är att det är missvisande att påpeka att länsstyrelsen utfärdat tillstånd att bygga ut campingen när besluten redan upphävts. Parkeringar, brygga vid Åmansudden, receptionshus på infarten till campingen, stort servicehus mitt i campingen och kajakverksamhet längst ut på Åmansudden finns inte med på kartan. Ungdomscampingen används endast någon enstaka gång av någon enstaka person och det är felaktigt att nämna en tidigare detaljplan när det inte finns någon tidigare detaljplan. Privatperson 18 anser att ”undersökningen om betydande miljöpåverkan” bör revideras och att skötselplanen bör vara genomarbetad så att det är klart vem som ansvarar för att sköta området samt att det finns en uppföljning.

Gryts skärvårdsförening anser att allmänna intressen bör vägas mot varandra och beskrivas i planen. De anser även att resultatet från undersökningen om betydande miljöpåverkan inte är övertygande.

Kommunen måste i det fortsatta arbetet undersöka möjligheterna att överhuvudtaget göra förändringar i bestämmelserna för naturreservatet.

Tjust Fritid AB upplyser att en kommunal badbrygga inte redovisas i planen.

Gryts sockenförening påpekar att plankartan är ofullständig och att småbåtshamnen är undermåligt planbeskriven.

Privatperson 19 anser att kommunen har fel utgångspunkt likt ovanstående synpunkter. Kommunen har inte redovisat avvägningen av motstridande intressen och det bör framgå tydligare vad som menas med att upphäva naturreservatet.

Privatperson 20, 21 och 22 upplyser att deras verksamhet inte blivit medtagna i detaljplanen.

Länsstyrelsen anser att planförfarandet ska övergå till utökat förfarande. De anser även att ambitionsnivån för att skydda områdets kulturmiljövärden bör höjas. Tankarna kring gestaltning av befintlig och eventuellt tillkommande bebyggelse behöver beskrivas för att inte påverka riksintresset för Kulturmiljövård. Länsstyrelsen ställer sig frågande till föreslagna höjder och i vissa fall föreslagna byggrätter. Planbestämmelserna behöver kompletteras för att risk för påtaglig skada på riksintresset ska föreligga. Länsstyrelsen ser positivt på utredning av dagvatten. Utredningens resultat ska relateras till möjligheten att följa MKN vatten. Kommunen behöver motivera varför inga MKN påverkas och varför man kommit fram till den slutsatsen. För att upphäva strandskyddet inom planområdet krävs ett särskilt skäl samt en redogörelse varför intresset av att ta området i anspråk väger tyngre än strandskyddets syften. Planhandlingarna behöver kompletteras med en beskrivning av förutsättningar som råder gällande strandskyddet, vad som krävs för att upphäva det, vilka särskiklda skäl som är tillämpbara samt en avvägning mot strandskyddets syfte. Eftersom stora delar av planområdet består av ett naturreservat är det länsstyrelsen som prövar ett eventuellt upphävande av strandskyddet inom detta. Planhandlingarna behöver tydligare redogöra för vad som ryms inom reservatets beslut och skötselplan samt vad som förutsätter revidering. Detaljplanen bör vara förenlig med gällande reservatsbeslut och skötselplanen innan den antas för att säkerställa att den kan genomföras.

KOMMENTAR:

Kommunen avser att i framtiden samråda med Sjöfartsverket när frågor gällande sjöfart och sjösäkerhet är aktuella i en pågående plan.

Gällande privatperson 3, 4 och 5: Korrigering har gjorts i plankartan utefter synpunkt.

Koordinatkryss med tillhörande koordinater är nu med i grundkartan. Symboler på plankartan avser överensstämma med teckenförklaringen. Dragningen av områden för bostadsändamål förhåller sig till inmätta fastighetsgränser med undantag för gäststuga och bostadsarrende som i dagsläget inte tillhör en privat fastighet. Bebyggelse i utkanten av fastigheter som tillhör en viss fastighet ges byggrätt inom fastigheten på obestämd plats.

Användningen bostad och allmän platsmark är i det nya förslaget inte förekommande inom samma fastighet.

Placering och utbredning av parkering har i planförslaget korrigerats så att planen återspeglar dagsläget på Ekön.

Gällande privatperson 6 och 7: Omplacering av vedbod påverkas inte av planförslaget.

Planen ämnar till att utgå från befintlig bebyggelse och ej göra den planstridig. Med befintlig bebyggelse menas bebyggelse som existerar fysiskt inom planområdet. Bestämmelser säkerställer att nya stugor följer skötselavtalet. Planen har även kompletterats med bestämmelser som reglerar utformning av befintlig och ny bebyggelse.

Planbeskrivningen hänvisar inte i granskningsversionen till beslutet om bygglov för campingens verksamhet. Planbeskrivningen innehåller inte längre en beskrivning om att det finns en tidigare detaljplan.

Plankartan visar befintliga byggnader inom campingområdet och har kompletterats med ett område för bryggor vid Åmansudden.

Campingområdet på ängen är inte längre med i planförslaget vilket innebär att beskrivningen av denna inte heller ingår.

En uppdaterad version av undersökning om betydande miljöpåverkan har publicerats i samband med det nya planförslaget. Länsstyrelsen ansvarar för skötselplanen och eventuell revidering av denna.

Kommunen avser inte att möjliggöra för något som skulle innebära att reservatet upphävs eller ombildas.

Gällande privatperson 20, 21 och 22: Verksamheten som drivs kan ske inom användningen bostad.

Planen handläggs nu med utökat förfarande. Plankartan har kompletterats med bestämmelser som avser att skydda kulturmiljön i skärgården. Planbeskrivningen har kompletterats med beskrivning av bebyggelse inom området. Utformning av bebyggelse har reglerats med utgångspunkt i befintlig bebyggelse. En dagvattenutredning har genomförts som undersöker konsekvenser av bebyggelse med koppling till miljökvalitetsnormerna för vatten. Kommunen avser följa

länsstyrelsen synpunkter angående strandskyddet. Planen ämnar till att följa skötselplanen och reservatsbestämmelserna.

Detaljplan för fastigheten Gryts Prästgård 1:37 med flera i Valdemarsviks kommun

Rubricerat förslag har insänts till Länsstyrelsen för samråd enligt 5 kap 11 § Plan- och Bygglagen. Handlingarna utgörs av plankarta, planbeskrivning och undersökning om betydande miljöpåverkan.

Detaljplanens syfte är att definiera hur naturreservatet för Ekön ska utvecklas i framtiden. Detta görs genom att reglera hur befintlig campingverksamhet får vidgas i fråga om geografisk utbredning och byggrätt. Planen ämnar även till att säkerställa och utvidga byggrätten för en del av fastigheterna inom planområdet. Detaljplanen syftar även att möjliggöra upprättandet av en naturhamn och att öka antalet bryggor inom planområdet.

Gällande översiktsplan anger att" Ekön's camping och friluftsområde är mycket attraktivt och bör ges möjligheter att utvecklas och säkerställa befintlig bebyggelse. Inom Ekön's friluftsområde föreslår översiktsplanen att campingområdet utvidgas. Förslaget förutsätter att strandskyddet upphävs. Avgränsningen av området ska ta hänsyn till risk för havsnivåhöjning. Området ingår i ett naturreservat. Området ligger till stora delar inom riksintresse för friluftsliv och för naturvård, samt omfattas delvis av riksintresse för kulturmiljövård. Det är av största vikt att framtida utveckling av området sker i samspel med naturreservatets syften och i enlighet med de riksintressen som berör området."
Kommunen anser att föreslagen detaljplan överensstämmer mot översiktsplanen.

Länsstyrelsens synpunkter

Allmänt och övergripande

Länsstyrelsen ser positivt på att området planläggs med föreslagen inriktning. Dock finns en del föreslagna åtgärder i planförslaget som enligt Länsstyrelsens uppfattning inte samspelar med berörda riksintressen, övriga allmänna intressen samt naturreservatets syfte. Planen behöver därför justeras, vilket beskrivs nedan.

Planen handläggs med standardförfarande. Länsstyrelsen anser att utökat förfarande ska tillämpas då planen till viss del inte uppfyller kriterierna i 5 kap 7 § plan- och bygglagen.

Kontroll enligt kap 11 PBL

Riksintressen

Obruten kust

Planområdets berörs av riksintresse för obruten kust, Östergötlands kust och skärgårdsområden, enligt 4 kap. 3§ Miljöbalken. Området omfattas av bestämmelserna i 4 kap. 1-4 §§ Miljöbalken. Detta innebär att exploateringsföretag och andra ingrepp i miljön får endast komma till stånd om det inte möter något hinder enligt 2-8 §§ och om det kan ske på ett sätt som inte påtagligt skadar områdenas natur- och kulturvärden. Bestämmelserna innebär också att exploateringsföretag och andra ingrepp i miljön får endast komma till stånd om det inte möter något hinder enligt 2-8 §§ och om det kan ske på ett sätt som inte påtagligt skadar områdenas natur- och kulturvärden.

Stora delar av aktuellt planområde omfattas av ett naturreservat för att trygga befintliga naturvärden i området samt trygga allmänhetens tillgång till området utifrån ett friluftslivsperspektiv. Det innebär att planens övergripande inriktning behöver främja riksintresset.

Länsstyrelsen ser positivt på att en naturvärdesinventering ska tas fram för att säkerställa att inga höga naturvärden påverkas negativt av att campingverksamheten utvidgas inom området. Vidare anser Länsstyrelsen att kommande inventering även behöver omfatta vattenområden i de fall kommunen avser att etablera nya bryggområden. Föreslagen småbåtshamn vid Drottningsvik anser dock Länsstyrelsen ska utgå från planförslaget för att inte risk för påtaglig skada på riksintresset ska föreligga. Dessa åtgärder bedömer Länsstyrelsen inte vara förenliga med riksintresset och inte heller med naturreservatets syfte.

Kommunen anger att planförslaget inte anses påverka angivet riksintresse negativt. Förutsatt att hänsyn tas till ovanstående synpunkter gällande naturmiljön delar Länsstyrelsen kommunens uppfattning.

Naturvård

Planområdets berörs av riksintresse för naturvård, Östergötlands skärgård, enligt 3 kap. 6§ Miljöbalken. Med följande värdeomdöme: ”Den vidsträckta och finskurna Östgötaskärgården med sin mångfald av naturmiljöer, med flera sällsynta och hotade arter, är en helt unik miljö av utomordentligt stort naturvärde och synnerligen skyddsvärd.”
Kommunen anger att planförslaget inte anses påverka angivet riksintresse negativt. Med undantag av de frågor som påpekas ovan under rubriken ”Obruten kust” delar Länsstyrelsen kommunens uppfattning.

Friluftsliv

Planområdets berörs av riksintresse för friluftsliv, Östergötlands skärgård, FE 0782, och riksintresse rörligt friluftsliv enligt 3 kap. 6§ respektive 4 kap. 2 § Miljöbalken.

För Östergötlands skärgård, FE0782, beskrivs ett övergripande värde för området enligt följande ” Den vidsträckta och finskurna Östgötaskärgården med sin mosaik av land- och vattenmiljöer, med flera sällsynta och hotade arter och intressanta kulturmiljöer är av utomordentligt stort värde för friluftslivet. Många

friluftsaktiviteter som utövas i området är starkt knutna till de många höga natur- och kulturvärden som ofta utgör populära besöksmål och är viktiga ur turistnäringssynpunkt. Upplevelser av värdefulla miljöer med intressant flora, fauna och kultur samt de mycket goda möjligheterna till bl.a. bad, båtliv, paddling, fiske och vandring gör skärgårdsområdet mycket värdefullt ur flera perspektiv."

Kommunen anger att planförslaget inte anses påverka angivet riksintresse negativt. Med undantag av de frågor som påpekas ovan under rubriken "Obruten kust" delar Länsstyrelsen kommunens uppfattning.

Kulturmiljövård

Planområdets östra del berörs av riksintresse för kulturmiljön, Gryts skärgård E77-E82, enligt 3 kap. 6§ Miljöbalken. Riksintresset omfattar större delen av Gryts skärgård och motiveringen är enligt följande " Större sammanhängande kust- och skärgårdsmiljö där den särpräglade skärgårdskulturen är tydligt avläsbar. Bosättningarna är etablerade under medeltiden. (Fornlämningsmiljö, Kommunikationsmiljö, Gruvmiljö)."

Kommunen anger att planförslaget inte anses påverka angivet riksintresse negativt. Länsstyrelsen anser dock att planens ambitionsnivå för att skydda områdets kulturmiljövärden behöver höjas. Länsstyrelsen anser att kommunen behöver mer utförligt beskriva tankarna kring gestaltning av befintlig och ev. tillkommande bebyggelse för att inte påverka riksintresset. Detta även med tanke på de nockhöjder som samrådsförslaget föreslår. Utifrån den beskrivning som finns i samrådsförslaget ställer sig Länsstyrelsen väldigt frågande till föreslagna höjder och i vissa fall föreslagna byggrätter. Planbestämmelserna behöver således kompletteras för att inte risk för påtaglig skada på riksintresset ska föreligga.

Miljökvalitetsnormer

Enligt planbeskrivningen är inte alla fastigheter i dagsläget anslutna till det kommunala VA-nätet. Länsstyrelsen ser det som angeläget att dessa fastigheter ansluts så snart som möjligt, inte minst på grund av de gällande miljökvalitetsnormerna för berörda kustvatten.

I undersökning om betydande miljöpåverkan anger kommunen att en dagvattenutredning behöver tas fram. Detta ser Länsstyrelsen som positivt. Det är viktigt att dagvattenutredningens resultat relateras till möjligheten att följa MKN vatten.

I planbeskrivningen anges att inga miljökvalitetsnormer påverkas. Länsstyrelsen anser att detaljplanen behöver redovisa mer utförligt hur man har kommit fram till denna slutsats, bland annat mot bakgrund av ovanstående påpekanden om VA-anslutning och dagvattenåtgärder.

Hälsa och säkerhet

Översvämning/Havsnivåhöjning

Länsstyrelsen saknar en beskrivning av hur en framtida havsnivåhöjning kan komma att påverka planområdet. Länsstyrelsen anser att ny bebyggelse och samhällsfunktioner av betydande vikt längs länets kust behöver placeras ovanför nivån + 2,70, räknat i RH 2000. Handlingarna behöver kompletteras med en analys av hur en havsnivåhöjning kan komma att påverka planområdet. Analysens slutsatser behöver infogas i planbeskrivningen och det kan även vara

aktuellt med nya planbestämmelser i plankartan beroende på analysens utfall.

Strandskydd
För att upphäva strandskyddet inom planområdet krävs ett särskilt skäl samt en redogörelse varför intresset av att ta området i anspråk på det sätt som planen medger väger tyngre än strandskyddets syften. Planhandlingarna behöver kompletteras med en beskrivning av de förutsättningar som råder gällande strandskyddet, vad som krävs för att upphäva strandskyddet, vilka särskilda skäl som är tillämpbara samt en avvägning mot strandskyddets syfte. Eftersom delar av planområdet omfattas av ett statligt bildat naturreservat så är det Länsstyrelsen som prövar ett eventuellt upphävande av strandskyddet inom dessa områden. Ett sådant ärende bör hanteras parallellt med planprocessen. Vidare anser Länsstyrelsen att strandskyddet inte ska upphävas inom vattenområden utan tillkommande bryggor behöver prövas genom normalt dispensförfarande hos Länsstyrelsen då flertalet föreslås inom naturreservatet.

Vidare ser Länsstyrelsen positivt på att kommunen har pekat ut vilka delar, inom campingområdet, som berörs gällande ett upphävande av strandskyddet. Dock krävs det att kommunen mer utförligt redovisar, enligt ovan, varför respektive område behöver upphävas. För övrigt anser Länsstyrelsen att kommunen kan upphäva gällande strandskydd för de privata fastigheterna, planlagda för bostadsändamål, inom planområdet förutsatt att detta endast sker för landareal enligt gällande fastighetsgränser och inte inom vattenområden. Föreslagna utvidgningar av bostadsfastigheterna är däremot inte acceptabla, varken med hänsyn till strandskyddet eller naturreservatets syfte. Planen behöver därför revideras i denna del.

Allmänt och rådgivande

Naturvård

Naturreservat
Ekön naturreservat bildades 1977 av Länsstyrelsen. Som motivering till beslutet anges att området är ett lättillgängligt kustområde med attraktiv natur som är av mycket stort värde för friluftslivet. Syftet är att reservatsområdet ska vårdas så att naturmiljön och landskapsbilden bibehålls attraktiv och allmänhetens möjligheter att idka bad- och friluftsliv underlättas. Inom beslutet anges även vilka förbud som gäller inom reservatet.

Den aktuella skötselplanen för Ekön naturreservat upprättades av Länsstyrelsen 2006, med uppdatering 2009. Skötselplanen gäller utan tidsbegränsning. Syftet med skötseln av reservatet är alltid att uppfylla de intentioner som anges i reservatsbeslutets syftesformulering. Skötselplanen kan revideras men styrs av beslutet om reservatet.

Kommunen uppger att syftet med detaljplanen är att definiera hur naturreservatet ska utvecklas i framtiden. Naturreservatet omfattar stora delar av det föreslagna planområdet och det finns därmed ett beslut som sätter ramarna för vilken utveckling av området som är möjlig. När det gäller vad som planeras inom området för naturreservatet behöver handlingarna tydligare redogöra för vad som ryms inom reservatets beslut och skötselplan samt vad som förutsätter en revidering. Detaljplanen bör vara förenlig med gällande reservatsbeslut och skötselplan innan den antas för att säkerställa att den kan genomföras.

Som kommunen anger i planbeskrivningen medför vissa föreslagna åtgärder att naturreservatet ombildas. För att Länsstyrelsen ska kunna upphäva ett beslut om naturreservat krävs det synnerliga skäl. För närvarande ser Länsstyrelsen att det inte har framkommit några synnerliga skäl till att ombilda befintliga gränser för reservatet som helhet.

I planförslaget föreslås en småbåtshamn, (W3) i de norra delarna av planområdet. I områdets sydöstra del föreslås ett område för handel (H) vilken enligt planbeskrivningen ska kunna användas för en verksamhet som café, restaurang eller kiosk. I områdets södra del finns ett fåtal fastigheter som inte ingår i naturreservatet. Enligt samrådsförslaget föreslås dessa få en möjlighet till att utöka sina fastigheter till nackdel för naturreservatet.

Ovanstående åtgärder bedömer Länsstyrelsen som olämpliga utifrån gällande reservatsbeslut och ska därför tas bort från förslaget då de inte kommer att vara möjliga att genomföra.

Planen föreslår också ett flertal bryggor (W2) i planområdets östra del. Länsstyrelsen utesluter inte att dessa åtgärder kan utföras förutsatt att kommunen kan presentera en tydligare motivering till varför bryggorna behövs och hur de främjar syftet med naturreservatet.

Kulturmiljövård

Fornlämningar
Det finns inga kända fornlämningar inom planområdet. Det finns inte heller indikationer på historiska kartor som visar på möjliga fornlämningar från historisk tid. Länsstyrelsen har inget att erinra emot planförslaget ur fornlämningssynpunkt.

Länsstyrelsen vill dock påminna om att skulle fornlämningar trots allt påträffas i samband med arbetet måste arbetet omedelbart stoppas och anmälan göras till Länsstyrelsen.

Undersökning om betydande miljöpåverkan
I dokumentet för undersökning om betydande miljöpåverkan anger kommunen att en dagvattenutredning, naturvärdesinventering, geoteknisk utredning och en vattenmiljöanalys behöver tas fram. Detta ser Länsstyrelsen som mycket positivt.

Kommunens samlade bedömning är att planens miljöpåverkan är ringa. Men att detta förutsätter att utredningar görs angående naturvärde, geoteknik samt dagvatten i de områden som ska exploateras.

Förutsatt att ovanstående synpunkter gällande riksintressen, MKN vatten, strandskydd och naturreservatet beaktas delar Länsstyrelsen kommunens bedömning.

Övrigt
I områdets nordvästra del föreslås en parkeringsplats, syftet är att försörja behovet av parkering till föreslagen småbåtshamn. Eftersom Länsstyrelsen anser att småbåtshamnen ska utgå från förslaget kan det finnas skäl till att se över ytan och överväga om det är mer lämpligt att området ska ingå i området för N1 med en egenskapsbestämmelse för parkering för att skapa mer flexibilitet i planen.

SYNPUNKTER SOM FRAMKOMMIT UTÖVER DE FORMELLA YTTRANDENA

För att ge ökad transparens kommer synpunkter som vanligtvis inte ingår i en samrådsredogörelse bifogas. Specifikt innebär detta synpunkter som kommit in under det möte som hölls i oktober 2018 på Ekön camping samt synpunkter som framkommit i samband med att planen ställdes ut på Ekön under samrådet. Dessa synpunkter bidrog som underlag till planens utformning inför samrådsskedet och har haft en fortsatt roll inför granskningsskedet. En betydande skillnad mellan synpunkter som kommit in genom de formella yttrandena och de synpunkter som kommit fram mer informellt vid dessa två tillfällen är att endast de som lämnat formella yttranden har rätten att överklaga detaljplanen efter antagande. Synpunkterna redovisas utifrån anteckningar som förts vid de olika tillfällena och redogör inte för källan till synpunkten.

SYNPUNKTER FRÅN DET ÖPPNA MÖTET 2018-10-25

Naturreservatet är för hårt styrt och det borde vara möjligt att skriva om föreskrifterna för reservatet. Naturvärdena är begränsade och det borde vara möjligt att ta bort t. ex. al.

Det vilda utseendet bör bevaras. Närhet till naturen är en anledning till att bosätta sig i området.

Ljusföroreningar bör undvikas.

Skötselföreskrifterna borde inte gälla.

Det undrades om det finns några invasiva växter i området.

Klipporna är viktiga.

Det borde vara möjligt att ta ner träd på campingen. Det är problematiskt med trafiken eftersom det dammar från vägen. Det undras om det hade varit möjligt med oljegrusbeläggning. Det borde dessutom planteras blommor på campingen.

Klipporna är mest värdefulla. Det håller på att växa igen vid ungdomscampingen. Det undras ifall någon ska bygga bostäder precis utanför naturreservatet.

Skötseln av området kritiseras, det är slyigt. Det är igenväxt av vass och det undras om det finns möjlighet att använda betande djur för att hålla det öppet.

Möjligheterna för barn att bada är inte bra, bryggorna är otäcka och det är svårt att gå i vattnet.

Funktionshindrade kan inte ta sig till klipporna.

Det finns en vilja att angöra fler bryggor i en oexploaterad vik i områdets nordvästra del och förlänga bryggorna i den befintliga camping-hamnen.

Det måste vara möjligt att ta ner träd som är dåliga och nyplantera buskar.

Vissa efterfrågar flytbrygga på Drottningsviks östra sida. Några anser att detta ska vara en gästbrygga för hyrda platser medan vissa menar att det är för långt bort att ha en brygga där.

Några efterfrågar permanentboende vid Drottningsviks västra del.

En del vill ha en gång- och cykelväg upp mot Fyrudden.

Några vill ha en parkering där stigarna möts.

Några vill ha en fotbollsplan eller tennisbana centralt i naturreservatets norra område.

Det finns önskemål om badplats och vindskydd vid nordöstra uddens början.

Möjlighet till handel inom campingområdet efterfrågas.

Det efterfrågas ett sanitetshus och toaletter vid campingens östra del.

Flera efterfrågar gångväg längs med stranden/viken i södra området mot campingen.

Det efterfrågas en ramp på östra sidan vid vattnet.

Anpassning till rörelsehindrade efterfrågas och gångstigar bör tillgängliggöras längs den östra delen. Vissa menar att detta ska vara naturmark och andra inte.

Det efterfrågas spa, badtunnor och bastu längs östra kanten.

Klipphällarna får inte exploateras.

Någon vill ha nya badbryggor på samma ställen i den sydöstra delen.

Någon vill ha en större brygga nere vid vändplatsen.

Mer tillgänglighet för äldre, yngre och funktionsvarierade i det södra området vid vändplatsen.

Någon vill ha badhytt i södra området.

Alla som närvarade på mötet vill ha lek och bad i södra området vid vändplanen för barn, yngre och funktionsvarierade.

Det föreslås bryggor till lilla Ekskär som också bör köpas av kommunen.

Det finns en vilja att ha en rejäl besöksbrygga vid vändplatsen i södra området.

Några vill ha omklädningshytt inom Åmansudden och några vill ha nya badbryggor ute på denna udde.

Önskemål om att flytta bryggan väster om Åmansudden till östra sidan och andra önskemål om att anordna hundbad på Åmansuddens östra sida framkom.

En ny ”kyrkbrygga” föreslås i Solviken.

Möjlighet att anlägga brygga vid en specifik fastighet efterfrågas.

Fler bryggor i Björkvik föreslås.

En del vill ha gång- och cykelväg på utsidan av Ekövägen.

Ett önskemål är att utöka undantagen av naturreservatet kring vissa fastigheter.

Det önskas bättre framkomlighet samt skyltar på stigen mellan Drottningsvik och Fyrudden.

Några vill att leden ute på udden (nordöstra delen) ska rustas upp. På denna udde vill de ha skyltar om värn och andra sevärdheter.

Önskemål om att sly ska röjas inom naturreservatet och följa skötselplanen framkom.

Trappor bör fixas samt läggas till där det behövs vid den nordöstra udden. Vid denna udde finns en fin plats för bad och ett eventuellt vindskydd.

En led från campingen längs med östra sidan till nordöstra udden föreslås.

Bommen vid campingen bör tas bort under vinterhalvåret menar några. Andra anser att den ska vara kvar på vintern.

Det körs för fort i campingområdet.

Lämplig beläggning på genomfartsvägen efterfrågas eftersom det kommer så mycket damm överallt.

Några vill ha en pool inom campingområdet.

Några vill ha fler stegar längs med den östra sidan samt en stig. Fler fasta stegar längs södra kusten önskas också.

Vissa menar att det räcker med en brygga för kanoterna.

Bryggorna i södra viken bör underhållas och även nya bryggor föreslås.

Det bör vara bättre skötsel vid vändplanen österut samt röjning.

Kollektivtrafik med båt in mot Solvik önskas. Vass bör röjas i detta område.

Bryggan på Åmansudden bör underhållas och göras säkrare.

Det finns åsikter om att det finns för mycket bryggor i Solviken.

Bommar vid fastigheterna på Solvik önskas.

Hundlatrinkorgar och hundbad önskas vid Solviken.

Några önskar att det ska vara möjligt att rensa vass vid Solviken.

Ett förslag är att låta djur beta vid Solvikens västra kant.

Någon undrar om möjligheten att ta ner döda träd vid en viss fastighet.

Ekövägen bör underhållas. Skyltar om vägar och utkikstorn efterfrågas vid stig från Ekön. Utkikstorn bör tillgängliggöras.

SYNPUNKTER FRÅN UTSTÄLLNINGEN AV PLANEN PÅ EKÖN 8/8-10/8

Dålig täckning med telefonen på Ekön.

Problematiskt att ta sig runt i skärgården med bil eftersom färjorna inte tar bilar.

Det är bra med parkering längst nere vid hamnen, vid klapperstenstrandens början, men det finns oro kring hur det bestäms vilka som får tillgång till parkeringen om den endast ska vara tillgänglig för människor med funktionsvariationer.

Det har börjat växa igen vid vindskyddet, det har röjts med det är oklart vad som får göras.

Det är bra att den campingen inte breder ut sig österut mot klipporna. Ängen är fin som det nya campingområdet placeras på. Utsiktstornet är viktigt och utsikten påverkas av det nya campingområdet på ängen.

Se till att planen möjliggör allmänhetens tillgång till kusten.

Bommen ner till småbåtshamnen ska inte tas bort, har förekommit stölder innan den kom till som nu har förhindrats.

Det är bra med stugor som är tillgänglighetsanpassade, undrar varför länsstyrelsen menade att de som byggts tidigare skulle rivas.

Någon menar att en ny brygga på kartan redan finns och bör rustas upp.

Det är bra att det upprättas bryggor för bad.

Bommen till hamnen bör inte tas bort.

Vassen nere vid stranden är tydligen nertagen. Undrar vad som ska ske där. Insatser borde göras för att göra det tillgängligt och bra för barn.

Har väntat på wifi i 3 år men inget har skett.

Någon undrar vem som äger badbryggan vid södra udden. Stegen på denna är alldeles för dålig och måste bli bättre. Helst ska det finnas två stycken stegar på båda sidorna.

Stenar borde tas bort vid den grunda delen av badet intill aluminiumbryggan för att göra det mer badvänligt. Det föreslås även en sorts trumma som kan bidra till att reglera vattentemperaturen mellan södra udden och de små holmarna.

Lekplatsen borde kompletteras med multisport-arena.

De allmänna toaletterna är jättebra men de borde bli tydligare utmarkerat.

En punkt som framkommer är att synpunktskvällar där campinggäster kan diskutera frågor med campingvärden saknas.

Väldigt viktigt med gång- och cykelväg till Fyrudden.

Det nya campingområdet ska ha en allmänt tillgänglig gång- och cykelbana.

Borde ha tydligare skyltat var toaletterna finns.

Den förening av campinggäster etc. som fanns tidigare är nerlagd. Det borde skapas en ny sådan som kan fortsätta föra dessa frågor vidare när projektet avslutas.

212:an är bedrövlig anser någon.

Stenar borde tas bort vid barnbadet (södra udden).

Strandpromenaden är bra.

Att upprätta bryggor längs med klapperstensstranden tar bort naturvärdena. Stranden ska bevaras.

Att omvandla ängen till campingområde inskränker det rörliga friluftslivet. Många joggar och promenerar över ängen, den bör vara orört.

Att ha handelsverksamhet vid värnet stör naturvärdena som finns där.

Kanotuthyrnigen borde få handelsbestämmelse också så de kan fortsätta sälja kanotprylar.

Hamnen i Drottningsvik är okej.

Kan öka parkeringen västerut längs med Ekövägen.

En rödlistad blomma (pukvete) finns i kurvan vid deras fastighet. Därför har ingen parkering upprättats där.

Vill kunna ta ner en al på campingen vid deras campingplats eftersom den skräpar ner.

Vill ha kvar bommen eftersom det blir mindre stölder och barn kan röra sig fritt.

Några tycker det ska finnas en ramp ut i vattnet nere vid södra udden.

Någon vill att det ska dras el till tältplatserna.

Fiber önskas.

Kommunens allmänna toaletter är bra men handikapptoaletterna är i servicehuset och är låsta.

En fotbollsplan inom planområdet föreslås.

Att omvandla ängen till camping tar bort den uppskattade naturstigen. Istället föreslås en naturcamping med tält där ingen schaktning förekommer. Denna camping bör inte ha ställplatser med el, dock kan sanitetshus upprättas.

Klapperstensstranden är ett ganska utsatt strandområde när det kommer till vind och vågor. Därför ifrågasätts möjligheten att upprätta bryggor där. Stranden bör bevaras i sin helhet.

10 meter upplevs för högt för handelsverksamhet i värnet. Det borde minskas ner.

Det är felskrivet i planbeskrivningen kring P-PLATS. Det sker ingen ökning av antalet parkeringsplatser längs Ekövägen.

Gång- och cykelvägen ska läggas till längs med Ekövägen.

Diket intill tältplatserna på campingområdet kan fyllas igen och kan vara en gångväg istället. Även kablar kan läggas ner där.

Kanotverksamheten påverkar fågellivet negativt.

Politikerna bör ta beslut kring bevarande av naturreservatet.

Naturen är viktig och den ska bevaras samt tas tillbaka in i campingområdet.

Sten borde röjas nere vid stranden (södra udden) för att barn lättare ska kunna bada.

Det är för långa processer i kommunen, röjning bör ske nu.

Det är bra med tillgänglighetsanpassade stugor.

Många arter och växter har försvunnit genom campingområdets utbredning. Campingen borde göras om till en camping i naturen där det är små platser.

Kommunen borde använda ett digitalt forum för att ta emot synpunkter.

Campingens hemsida borde länka till projektsidan på kommunen för att campinggäster kan få bättre insyn i projektet.

Naturvärdesinventering Ekön 2019

Valdemarsvik kommun

2019-11-04

Anna Broberg och Axel Linder

Ankom: 2020-04-28 Ärende: KS-TEK.2012.102 Handling: 363953

Ankom: 2020-04-28 Ärende: KS-TEK.2012.102 Handling: 363953

Beställare: Valdemarsvik kommun
Projekt nr: 19 149
Genomförande konsult: Ecocom AB
Uppdragsledare: Cecilia Rätz
Förstudie: Axel Linder
Fältarbete (terrestra miljöer) & rapport: Cecilia Rätz och Anna Broberg
Fältarbete (marina miljöer) & rapport: Tina Kyrkander och Ellen Schagerström (Örnborg Kyrkander Biologi & Miljö AB)
Kvalitetsgranskning: Cecilia Rätz
Framsida, bildtext: Gammal enstubbe i Ekön naturreservat
Fotograf: Anna Broberg

Innehåll

Inledning 4

Övergripande områdesbeskrivning 4

Metod 4

Fältmetod, terrestra miljöer 6

Fältmetod, marina miljöer 6

Tidigare kända värden 7

Resultat av fältinventering 9

Naturvärdesobjekt – terrestra miljöer 9

Naturvärdesobjekt – marina miljöer 3

Tillägg 18

Naturvärdesklass 4 18

Detaljerad redovisning av artförekomst 19

Referenser 23

Bilaga 1 25

Ankom: 2020-04-28 Ärende: KS-TEK.2012.102 Handling: 363953

Inledning

Ecocom AB har på uppdrag av Valdemarsviks kommun utfört en naturvärdesinventering vid Ekön naturreservat som underlag till utredning om möjligheten att utveckla en campingverksamhet utan att påverka naturreservatets värden. Utförd naturvärdesinventering har granskat vilka arter som förekommer i området samt utrett vilka naturtyper och biotopvärden som finns. Inventeringen har utförts enligt svensk standard SS 199000: 2014 på detaljeringsgrad detalj med tilläggen naturvärdesklass 4 och detaljerad redovisning av artförekomst. Inventeringen har utförts i både de terrestra och i de marina miljöerna inom inventeringsområdet.

Övergripande områdesbeskrivning

Inventeringsområdet är beläget vid Östersjöns kust cirka 15 kilometer öster om Valdemarsvik. Området består av barrskog, öppen gräsmark som används som husbilscamping, klippor och öppen marin miljö i form av en vik. Söder om inventeringsområdet ligger ett område med mindre stugor på gräsmark. Öster om inventeringsområdet finns även en del åkermark. Skogsområdena har god konnektivitet till andra skogsområden i nordnordväst och i sydväst, dock avgränsas det sydvästra skogsområdet av en bilväg. Kustområdet fortsätter relativt ostört söderut och norrut, och cirka 300 meter norrut förekommer privata stugor med tillhörande bryggor.

Figur 1. Aktuellt inventeringsområde markerat i svart.

Metod

Syftet med en naturvärdesinventering är att inom inventeringsområdet identifiera, avgränsa och dokumentera områden som är av positiv betydelse för biologisk mångfald. Naturvärdesinventeringen inleds med en förstudie där all tidigare dokumenterad information om inventeringsområdet på 13 ha (inklusive en buffertzon på 100 m) granskas för att identifiera ytor med höga naturvärden. Potentiella naturvärdesobjekt avgränsas genom flygbildstolkning men det är dock först under fältinventeringen som de slutliga bedömningarna av naturvärdesobjekten görs.

Naturvärdesobjekten utgörs av en dominerande naturtyp som kan tilldelas en gemensam naturvärdesklass. Naturtyper kan exempelvis vara äng och betesmark, skog och träd, myr, djup sjö,

Ankom: 2020-04-28 Ärende: KS-TEK.2012.102 Handling: 363953

vattendrag, havsstrand eller infrastruktur och bebyggd mark. Bedömningen av naturvärden görs på två grunder: art och biotop. Bedömning av artvärde görs på två grunder: naturvårdsarter och relativ artrikedom. Med naturvårdsarter avses skyddade arter, rödlistade arter, typiska arter och signalarter. Rödlistade arter ska tillmätas större betydelse än övriga naturvårdsarter i bedömningen. Bedömningsgrunden biotop omfattar en samlad bedömning av biotopkvalitet samt hur sällsynt eller hotad biotopen är. Med biotopkvalitet avses allt det som formar en biotop eller en livsmiljö, till exempel förekomst av störningsregimer, strukturer, element eller nyckelarter. Biotopens sällsynthet bedöms dels i ett regionalt perspektiv dels i ett nationellt och internationellt perspektiv och är kopplat till biotopens bevarandestatus. I föreliggande naturvärdesinventering har biotoper namngetts enligt Natura 2000-naturtyper (Naturvårdsverket) så långt detta är möjligt. För vattenmiljöer har biotoper namngetts enligt vägledningar för Natura 2000-naturtyper (Naturvårdsverket 2011). De biotopvärdesaspekter som ger högst värde används för bedömning enligt matrisen, Figur 2. Naturvärdesobjekt bedöms enligt en fyrgradig skala: 1 – högsta naturvärde, 2 – högt naturvärde och 3 – påtagligt naturvärde, 4 – visst naturvärde.

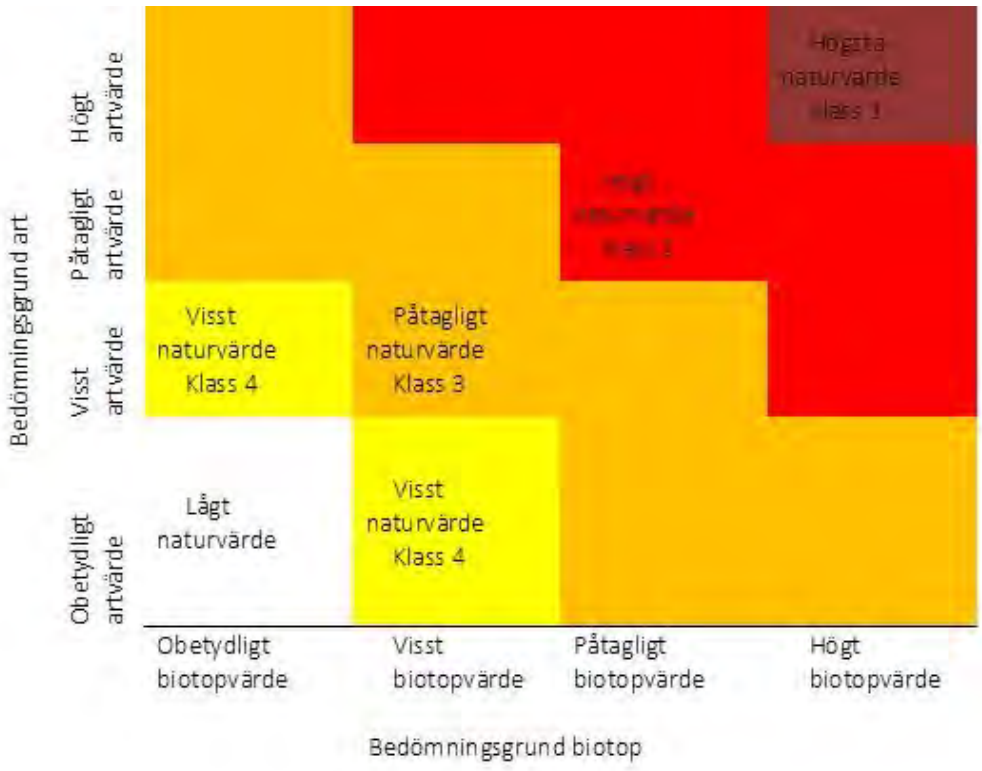

Figur 2. Bedömningsgrunderna art och biotop ligger till grund för naturvärdesklassning enligt SS 199000: 2014.

Ankom: 2020-04-28 Ärende: KS-TEK.2012.102 Handling: 363953

Fakta: Naturvårdsarter

Skyddade arter är arter som omfattas av juridiskt skydd enligt Artskyddsförordningen (SFS 2007:845).
Rödlistade arter är arter som bedöms löpa risk att försvinna ur landet, dessa kategoriseras enligt: Akut hotad (CR), Starkt hotad (EN), Sårbar (VU) och Nära hotad (NT). De rödlistade arter som kategoriseras som CR, EN eller VU benämns hotade.
Typiska arter är arter vars förekomst indikerar gynnsam bevarandestatus hos aktuell naturtyp enligt EU:s art- och habitatdirektiv.
Signalarter är arter med särskilt värde eftersom deras förekomst tyder på att det finns skyddsvärda naturtyper med värdefulla strukturer i området.
Ansvarsarter är arter där en särskilt stor andel av dess totala population finns i en begränsad del av det totala utbredningsområdet.
Nyckelarter är arter som har en särskilt viktig ekologisk funktion för andra arter.

Denna naturvärdesinventering har genomförts enligt svensk standard för naturvärdesinventering, SS 199 000:2014, med detaljeringsgrad *detalj* vilket innebär att minsta obligatoriska karteringsenhet skall ha en yta av 10 m^2 eller vara ett linjeformat objekt minst 10 m långt och 0,5 m brett. Studien innefattar även tilläggen:

- 4.5.2 Naturvädersklass 4. Tillägget *naturvärdesklass 4* innebär att även naturvärdesobjekt med naturvärdesklass 4 – visst naturvärde – ska identifieras och avgränsas. I de fall tillägget kombineras med NVI på förstudienivå är naturvärdesbedömningen endast preliminär.
- 4.5.5 Detaljerad redovisning av artförekomst. Tillägget detaljerad redovisning av artförekomst innebär att förekomster av naturvårdsarter ska redovisas på karta eller med koordinater med en noggrannhet på 10 m till 25 m (beroende på satellitmottagning). Det innebär inte att arterna eftersöks noggrannare men att varje påträffad förekomst redovisas med större noggrannhet. Tillägget detaljerad redovisning av artförekomst ska göras i fält.

Fältmetod, terrestra miljöer

Fältbesök vid inventeringsområdets terrestra miljöer utfördes 15 augusti 2019. Under naturvärdesinventeringen besöktes samtliga områden inom inventeringsområdet inkluderat de potentiella naturvärdesobjekt som identifierades under förstudien.

Vid naturvärdesinventeringen användes den digitaliserade fältappen Collector för ArcGIS. Inventerade objekt digitaliserades i fält med ArcPad 10.2 och justeringar av de digitaliserade objekten gjordes därefter i ArcMap 9.3. Digitalt kartunderlag vid naturvärdesinventeringen utgjordes av Terrängkartan och ortofoto.

Fältmetod, marina miljöer

Fältarbetet vid inventeringsområdets marina miljöer genomfördes 8–9 juli 2019 av Tina Kyrkander och Ellen Schagerström (Örnborg Kyrkander Biologi & Miljö AB) genom snorkling. Inventerarna gjorde först en översiktlig inventering genom att simma transekter i öst/västlig riktning genom hela området. Efter denna översiktliga kontroll av området gjordes en första skiss över hur indelningen i olika naturvärdesobjekt skulle kunna göras. Först därefter inventerades respektive preliminärt

Ankom: 2020-04-28 Ärende: KS-TEK 2012.102 Handling: 363953

naturvärdesobjekt såväl med avseende på strukturer och avgränsning till andra området som renodlad artinventering. De olika områdena korrigerades slutligen genom inmätning med hjälp av personal i båt.

Tidigare kända värden

Nedan, i tabell 1, redovisas de underlag som undersökts samt om fynd finns inom antingen inventeringsområdet eller inom buffertzonen om 100 meter.

Tabell 1. Faktaunderlag som användes vid förstudien. Tabellen visar vilka områdesskydd och inventerade objekt som ingått i analysen samt om dessa berör inventeringsområdet, samt naturvårdsarter från Artportalen.

Filnamn	Ansvarig organisation	Inom Inventeringsområde	Inom buffertområde
Avverkat Sverige	Skogsstyrelsen		
Avverkningsanmält Sverige	Skogsstyrelsen	X	X
Biotopskyddsområden	Skogsstyrelsen		
Biotopskyddsområden	Naturvårdsverket		
Djur växtskyddsområden	Naturvårdsverket		
Friluftsliv	Länsstyrelserna	X	X
Kulturmiljövård	Riksantikvarieämbetet	X	X
Kulturreservat	Naturvårdsverket		
Limniska ekoregioner	Havs- och vattenmyndigheten		
Lämningar	Riksantikvarieämbetet		
Nationalpark	Naturvårdsverket		
Nationalstadspark	Länsstyrelserna		
Natura 2000	Naturvårdsverket		
Naturminne	Naturvårdsverket		
Naturreservat	Naturvårdsverket	X	X
Naturvård	Naturvårdsverket		
Naturvårdsart	Artportalen	X	X
Naturvårdsavtal	Naturvårdsverket		
Naturvårdsområden	Naturvårdsverket	X	X
Nyckelbiotoper	Skogsstyrelsen (Fältinventering av nyckelbiotoper på Bergvik, Holmen, ASSI och Sveaskogs marker.)		
Nyckelbiotoper	Skogsstyrelsen	X	X
Objekt med naturvärden	Skogsstyrelsen	X	X
Obruten kust	Länsstyrelserna	X	X
RAMSAR	Naturvårdsverket		
Rörligt friluftsliv	Länsstyrelserna	X	X
Skyddade vattendrag	Länsstyrelserna		
Sumpskog	Skogsstyrelsen		
Vattenförekomster	SMHI		
Vattenskyddsområden	Naturvårdsverket		
Våtmarksinventeringen	Naturvårdsverket		
Ängs och betesmarksinventeringen	Jordbruksverket		

Ankom: 2020-04-28 Ärende: KS-TEK 2012.102 Handling: 363953

Den största delen av inventeringsområdet består av Ekön naturreservat. Hällmarkstallskogarna med inslag av äldre träd, solexponerade lågor och torrakor bedöms ha betydelse för svampar och insekter tillsammans med bobyggande rovfåglar (Länsstyrelsen Östergötland, 2009) och områdets högörtsängar är viktiga för pollinerande insekter. Den östra delen av viken (Drottningsvik) ingår i naturreservatet Ekön. I reservatets skötselplan pekas inga naturvärden ut kopplat till vattnet, men däremot lyfts vattnets värde för friluftslivet fram i planen.

Hela området inkluderas i riksintresset obruten kust, för Östergötlands kust och skärgårdsområden, med hänsyn till natur- och kulturvärden som skyddas enligt 4 kap 3 § i miljöbalken. Delar av Drottningsvik ingår också i riksintresset Östergötlands kust och hela Drottningsvik omfattas av strandskydd, där större delen av strandskyddet utgörs av utvidgat strandskydd. Hela området ingår även i riksintresse för friluftsliv där förekomst av flera sällsynta och hotade arter anges som motiv för skydd 3 kap 6 § i miljöbalken.

I inventeringsområdets nordvästra del ligger ett av Skogsstyrelsen identifierat objekt med naturvärden bestående av barrskog. Skogsstyrelsen har även identifierat en nyckelbiotop som utgörs av hällmarkstallskog i den norra delen av inventeringsområdet där gammal tall och gran beskrivs som värdefulla element. Inventeringsområdets norra strand hör till Hesselöfjärden vars vatten ej uppnår god kemisk ytvattenstatus på grund av förekomst av bromerad difenyleter och kvicksilver. Drottningsvik ingår i vattenförekomsten Hesselöfjärden (39 km^2) som har måttlig ekologisk status. I Hesselöfjärden har makroalgernas status bedömts som hög och bottenfaunans status bedömts som god.

Från buffertområdet har havsörn (NT) observerats vid 46 tillfällen mellan 2002 och 2018. Dessa observationer bedöms ha ett samband med områdets hällmarkstallskogar. Här har även bivråk (NT) och blå kärrhök (NT) observerats. I övrigt har enstaka fynd av höksångare (VU), kentsk tärna (VU) och ortolansparv (VU) gjorts. Hasselsnok (VU) har observerats påkörd på en väg i buffertområdets södra del.

I buffertområdet har flera naturvärdesträd noterats i Trädportalen, mestadels av skogsek men även sälg och en ask (EN). Ekarnas naturvärden utgörs främst av håligheter vilket gynnar flertalet insekter, fåglar och fladdermöss. Bland de noterade sälgarna finns ett hålträd samt ett grovt träd. Ask betraktas som starkt hotad på grund av askskottsjuka.

Från början av 2000-talet finns observationer i Artportalen av sammanlagt sju arter typiska för Stora vikar och sund (1160). Dessa är hornsärv, hjulmöja, borstnate, ålnate, axslinga, vitstjälksmöja och blåstång (även nyckel- och signalart för vissa naturtyper). Alla utom de två förstnämnda återfanns vid den aktuella inventeringen i juli 2019. Då noggrannheten på dessa observationer i Artportalen som bäst är 50 m har de inte med säkerhet kunnat knytas till specifika naturvärdesobjekt i inventeringen.

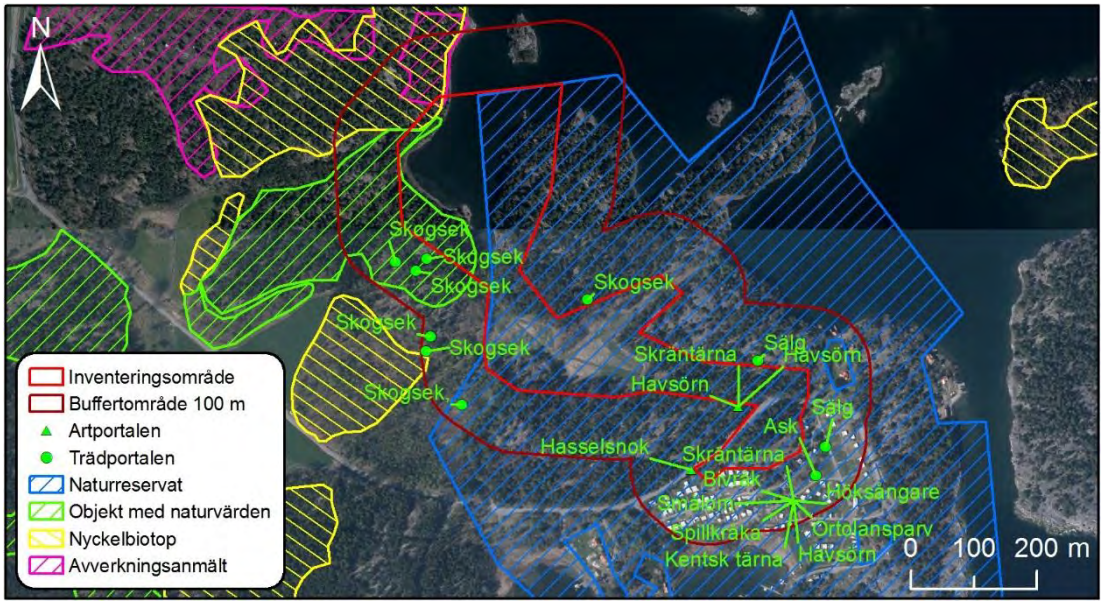

Figur 3. Inventeringsområdet med naturvärden vid Ekön.

Ankom: 2020-04-28 Ärende: KS-TEK.2012.102 Handling: 363953

Resultat av fältinventering

Inventeringsområdet hyser en stor variation av naturmiljöer med kust, hällmarker med hällmarkstorrflora och skog, kulturpräglade marker och skogar med myrkaraktär. I den södra delen angränsar inventeringsområdet till en campingplats, där den största delen utgörs av hällmark med hällmarkstallskog. Här finns värden kopplade till äldre tallar och torrmarksflora.

De centrala delarna av inventeringsområdet utgörs av äldre jordbruksmarker som åker och betespräglade skogsområden med gamla ekar och stenmurar, vilka nu växer igen och får en allt med skoglig karaktär. Naturvärdena i dessa delar utgörs främst av en hävdgynnad flora, äldre trädskikt och värdefulla strukturer som i hög grad är knutna till ljusöppen skog. I omkringliggande områden påträffas även ett fuktigare skogsområde med myrkarakteristiska arter.

I den norra delen av inventeringsområdet finns en havsvik med en varierande strandzon som angränsar till klippor, hällmarker, öppnare gräsmarker och skogsmiljöer. Även här finns värden kopplade till tidigare betesdrift. På den västra sidan förekommer skogsmiljöer som visar tecken på skoglig kontinuitet med äldre trädskikt och signalarter.

Drottningsvik är en vik av Östersjön i Gryts skärgård. Viken kan beskrivas som skyddad, med en klippvägg i öster och något grundare stränder i väster. I regel är bottenlutningen svag med undantag för området precis nedom den beskrivna klippväggen. Sedimentationsgraden varierar från 2–4 på en skala från 1 till 5 där 5 beskriver den mest omfattande sedimentationen. Omfattande sedimentation kan innebära att partiklar lägger sig som en hinna över makrofyterna och därmed begränsar mängden ljus som når dem. Detta i sin tur påverkar deras fotosyntetiserande förmåga negativt. I viken finns både fastsittande och frilevande blåstång. Den frilevande formen påträffas i skyddade delar med mjukbotten, en biotop som HELCOM har klassat som rödlistad i kategorin Starkt hotad (EN) (HELCOM, 2013). Biotopen betecknas AA.H1Q2 enligt HELCOM. Inget naturvärdesobjekt omfattas dock helt av denna definition. Trots närheten till välbesökta friluftslivsområden, inte minst kopplade till vattnet, syntes få spår av påverkan från mänsklig aktivitet.

Naturvärdesobjekt – terrestra miljöer

Under naturvärdesinventeringen identifierades 28 naturvärdesobjekt, av vilka 2 naturvärdesobjekt erhöll naturvärdesklass 2 – högt naturvärde, 23 naturvärdesobjekt erhöll naturvärdesklass 3 – påtagligt naturvärde. Övriga naturvärdesobjekt, 3 stycken, erhöll naturvärdesklass 4 – visst naturvärde (Tabell 2,Figur 4).

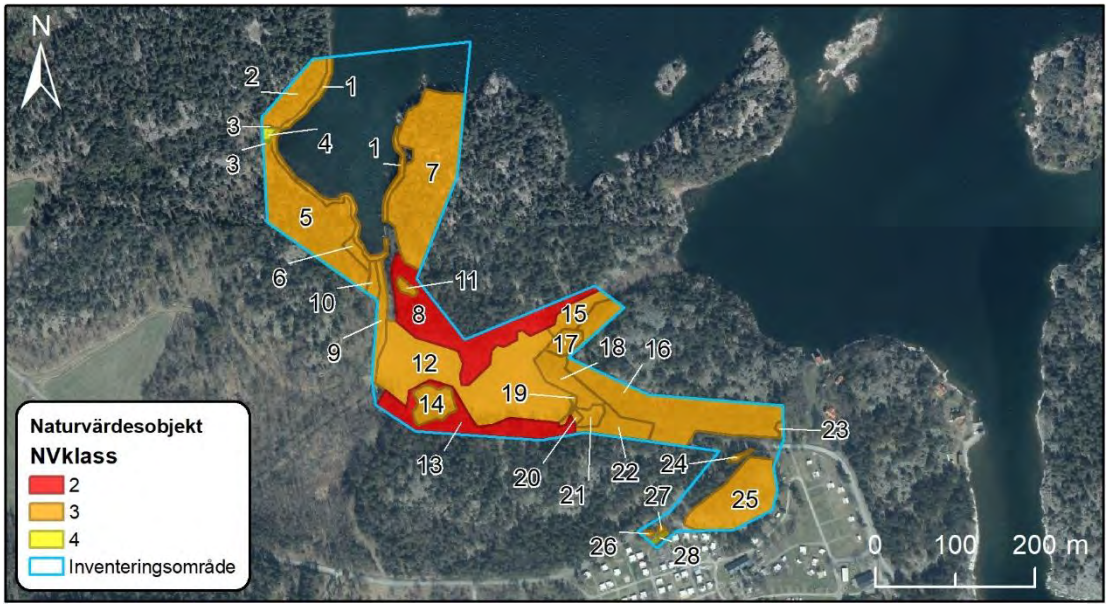

Figur 4. Översikt över identifierade naturvärdesobjekt.

Ankom: 2020-04-28 Ärende: KS-TEK.2012.102 Handling: 363953

Tabell 2.Översikt över identifierade naturvärdesobjekt, för lokalisering se figur 4. Bestämning av naturtyp följer SS 199000:2014 och bestämning av biotoper följer i den grad det är möjligt Naturvårdsverkets vägledning för naturtypsindelning enligt Natura 2000.

ID	Naturtyp	Biotop	BV	AV	Klass
1	Havsstrand	Havsstrand vid vik	Påtagligt	Obetydligt	3
2	Skog och träd	Taiga	Påtagligt	Obetydligt	3
3	Berg och sten	Äldre stenmur	Visst	Obetydligt	4
4	Igenväxningsmark	Silikatgräsmark	Visst	Obetydligt	4
5	Skog och träd	Taiga	Påtagligt	Visst	3
6	Skog och träd	Taiga	Visst	Visst	3
7	Skog och träd	Hällmarkstallskog	Påtagligt	Visst	3
8	Skog och träd	Trädklädd betesmark	Påtagligt	Påtagligt	2
9	Vattendrag	Mindre vattendrag	Påtagligt	Obetydligt	3
10	Skog och träd	Trädklädd betesmark	Påtagligt	Visst	3
11	Skog och träd	Taiga	Påtagligt	Visst	3
12	Åkermark	Silikatgräsmark	Påtagligt	Visst	3
13	Skog och träd	Trädklädd betesmark	Påtagligt	Påtagligt	2
14	Berg och sten	Hällmarkstorräng	Visst	Visst	3
15	Åkermark	Silikatgräsmark	Visst	Visst	3
16	Skog och träd	Hälltallskog	Påtagligt	Visst	3
17	Igenväxningsmark	Bryn	Visst	Påtagligt	3
18	Skog och träd	Trädklädd betesmark	Påtagligt	Visst	3
19	Ängs och betesmark	Sandig slänt	Visst	Visst	3
20	Äng och betesmark	Bryn med tidigare hävd	Visst	Visst	3
21	Äng och betesmark	Silikatgräsmark	Visst	Påtagligt	3
22	Skog och träd	Skogbevuxen myr	Visst	Visst	3
23	Skog och träd	Trädklädd betesmark	Påtagligt	Visst	3
24	Skog och träd	Taiga	Påtagligt	Visst	3
25	Skog och träd	Hällmarkstallskog med inslag av hällmarkstorräng	Påtagligt	Visst	3
26	Berg och sten	Stenröse	Visst	Visst	3
27	Skog och träd	Sälg	Påtagligt	Obetydligt	3
28	Äng och betesmark	Silikatgräsmark	Obetydligt	Visst	4

Nedan beskrivs de naturvärdesobjekt som identifierades under naturvärdesinventeringen. För varje objekt anges areal, tidigare inventering (om området är redovisat i någon tidigare genomförd inventering eller är formellt skyddat), biotopvärde, artvärde, naturvårdsarter inklusive skyddade arter, vilka anges med fet stil (om naturvårdsarter noterats vid tidigare inventeringar men inte under fältarbete i föreliggande naturvärdesinventering anges källhänvisning inom parentes) naturvärdesklass, objektsbeskrivning, motivering till klassning samt en bild på objektet.

Ankom: 2020-04-28 Ärende: KS-TEK.2012.102 Handling: 363953

1. Havsstrand: Havsstrand vid vik

Naturvärdesklass: 3
Areal: 1737 m^2
Biotopvärde: påtagligt
Artvärde: obetydligt
Naturvårdsarter påträffade vid naturvärdesinventeringen: -
Naturvårdsarter från Artportalen: -
Resultat från förstudien: -

Objekt 1 är beläget i den norra delen av inventeringsområdet och utgörs av en havsstrand vid en vik (Figur 5). Havsstranden utgörs av två stycken polygoner då delar av havsstranden består av branta klippor som ej kunde inventeras.

Strandkanten skuggas delvis av äldre klibbal, tall och asp. Strandkanten är heterogen där stenstrand, gräshak och klippor avlöser varandra (Figur 6). Längs med strandkanten löper en gräsbård av tuvtåtel, rödsvingel och kvickrot. Här påträffas även gåsört, älggräs, renfana, kråkvicker, strätta och standaster. Vid fältinventeringen noterades en mink intill strandkanten.

I standkanten påträffas en sparsam mängd med död ved i form av lågor som fallit ner i vattnet. I den södra delen av objektet kopplas viken samman med ett biflöde där havssäv förekommer rikligt, vilket kan utgöra lämpliga viloplatser för fåglar.

Havsstrandens mosaikartade förekomst av olika biotoper samt förekomst av död ved motiverar påtagligt biotopvärde. Avsaknaden av naturvårdsarter motiverar obetydligt artvärde.

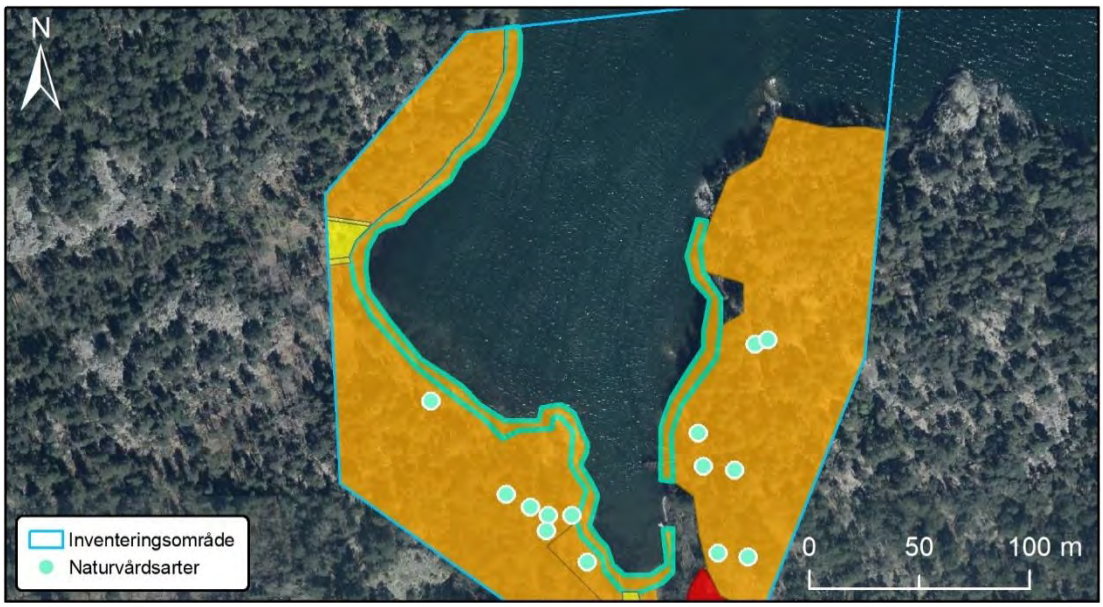

Figur 5. Objekt 1 avgränsas med blågrön linje. Inga naturvårdvårdsarter påträffades i objektet. De gröna prickarna representerar naturvårdsarter i andra naturvärdesobjekt.

Ankom: 2020-04-28 Ärende: KS-TEK.2012.102 Handling: 363953

Figur 6. Havsstrand i objekt 1.

Ankom: 2020-04-28 Ärende: KS-TEK.2012.102 Handling: 363953

2. Skog och träd: Taiga

Naturvärdesklass: 3
Areal: 3386 m^2
Biotopvärde: påtagligt
Artvärde: obetydligt
Naturvårdsarter påträffade vid naturvärdesinventeringen: -
Naturvårdsarter från Artportalen: -
Resultat från förstudien: -

Objekt 2 är beläget i den nordvästra delen av inventeringsområdet och utgörs av en tallskog i en brant som löper ner mot strandkanten (Figur 7). Trädskiktet domineras av senvuxen tall men där förtätning av tall och gran pågår. De äldsta träden utgörs av en efterträdarek samt tall (Figur 8). Terrängen är blockrik med inslag av hällar samt hyser en relativt stor mängd död ved i form av både lågor och torrakor. I fältskiktet påträffas bland annat linnéa, liten blåklocka, fårsvingel, ängskovall, lingon och blåbär. Genom objektet löper en vältrampad gångstig.

Objektets närhet till strand, blottad jord, mängden död ved samt det senvuxna trädskiktet med delvis solbelysta tallar, motiverar påtagligt biotopvärde. Avsaknaden av naturvårdsarter motiverar obetydligt artvärde.

Figur 7. Objekt 2 avgränsas med blågrön linje.

Ankom: 2020-04-28 Ärende: KS-TEK.2012.102 Handling: 363953

Figur 8. Torraka i objekt 2.

Ankom: 2020-04-28 Ärende: KS-TEK.2012.102 Handling: 363953

3. Berg och sten: Äldre stenmur

Naturvärdesklass: 4
Areal: 49m^2
Biotopvärde: visst
Artvärde: obetydligt
Naturvårdsarter påträffade vid naturvärdesinventeringen: -
Naturvårdsarter från Artportalen: -
Resultat från förstudien: -

Objekt 3 är beläget i den nordvästra delen av inventeringsområdet och består av två polygoner som utgörs av två äldre stenmurar vilka förr skiljde åker och utmark (Figur 9). Stenmurarna är delvis mossbeklädd av cypressfläta och andra trivialmossor (Figur 10). Den västra stenmuren är något mer förfallen med avbrott i muren. I fältskiktet runt omkring murarna förekommer vårbrodd och blåbär.

Stenmurarna med sina hålrum utgör möjliga boplatser för diverse organismer och motiverar således ett visst biotopvärde. Avsaknaden av naturvårdsarter motiverar obetydligt artvärde.

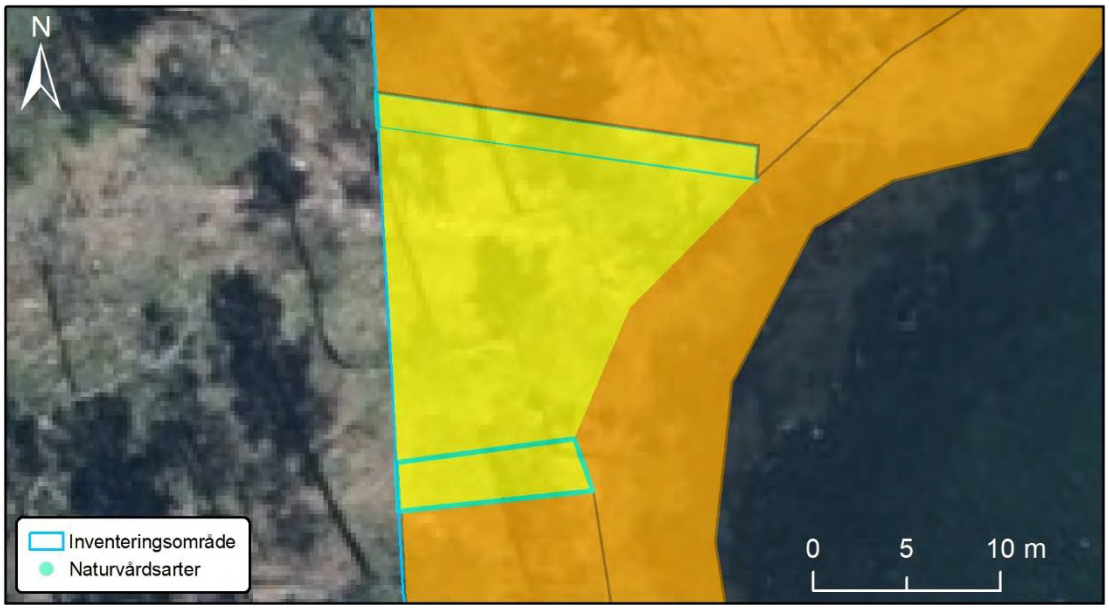

Figur 9.Objekt 3 består av två polygoner och avgränsas med blågrön linje.

Ankom: 2020-04-28 Ärende: KS-TEK.2012.102 Handling: 363953

Figur 10. Den östra stenmuren i objekt 3.

Ankom: 2020-04-28 Ärende: KS-TEK.2012.102 Handling: 363953

4. Igenväxningsmark: Silikatgräsmark

Naturvärdesklass: 4
Areal: 292 m^2
Biotopvärde: visst
Artvärde: obetydligt
Naturvårdsarter påträffade vid naturvärdesinventeringen: -
Naturvårdsarter från Artportalen: -
Resultat från förstudien: -

Objekt 4 är beläget i den nordvästra delen av inventeringsområdet och utgörs av en gräsmark (Figur 11). Gräsmarken har sannolikt tidigare varit åkermark då den avgränsas, på båda sidor, av stenmurar. Gräsmarken är näringsfattig men ej av ängs- och betesmarksarter utan av krusåtel, rödven, vårbrodd, liljekonvalj, gullris och örnbräken (Figur 12). Trädskiktet består av ett fåtal yngre exemplar av tall, ek och björk.

Objektet ligger i ett soligt och skyddat läge i anslutning till värdefulla stukturer, som strandnära läge och i anslutning till stenmurar, vilket motiverar visst biotopvärde. Avsaknaden av naturvårdsarter motiverar obetydligt artvärde.

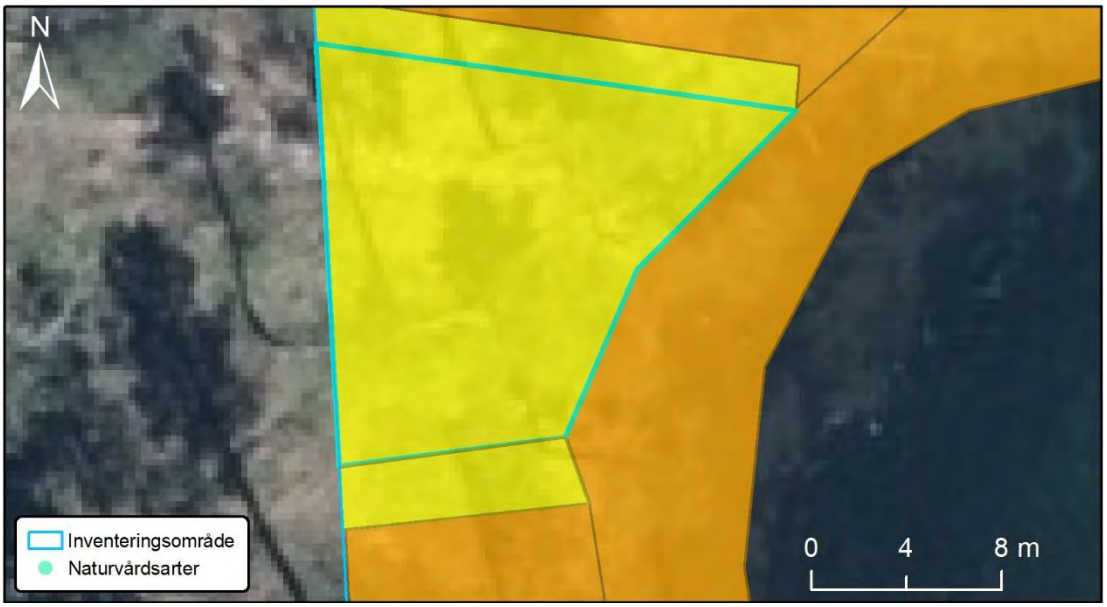

Figur 11. Objekt 4 avgränsas med blågrön linje.

Ankom: 2020-04-28 Ärende: KS-TEK.2012.102 Handling: 363953

Figur 12. Före detta åkermark i objekt 4.

Ankom: 2020-04-28 Ärende: KS-TEK.2012.102 Handling: 363953

5. Skog och träd: Taiga

Naturvärdesklass: 3
Areal: 11704 m^2
Biotopvärde: påtagligt
Artvärde: visst
Naturvårdsarter påträffade vid naturvärdesinventeringen: stor blåklocka (signalart), blåmossa (signalart, typisk art 9010)
Naturvårdsarter från Artportalen: -
Resultat från förstudien: -

Objekt 5 är beläget i den nordvästra delen av inventeringsområdet och utgörs av en restaurerad barrblandskog (Figur 13). Trädskiktet domineras av äldre tall med inslag av gran, björk och ek (Figur 14). Markskiktet utgörs främst av risvegetation och trivialmossor som husmossa, väggmossa och cypressfläta. Även kruståtel, stensöta, hallon, stor blåklocka, kransmossa och blåmossa påträffas. Vid strandkanten finns även gamla skyddsvärn som bidrar med skrymslen.

Det äldre trädskiktet, värdefulla strukturer som bidrar med skrymslen, död ved samt det strandnära läget motiverar påtagligt biotopvärde. Fynden av naturvårdsarterna blåmossa och stor blåklocka motiverar visst artvärde.

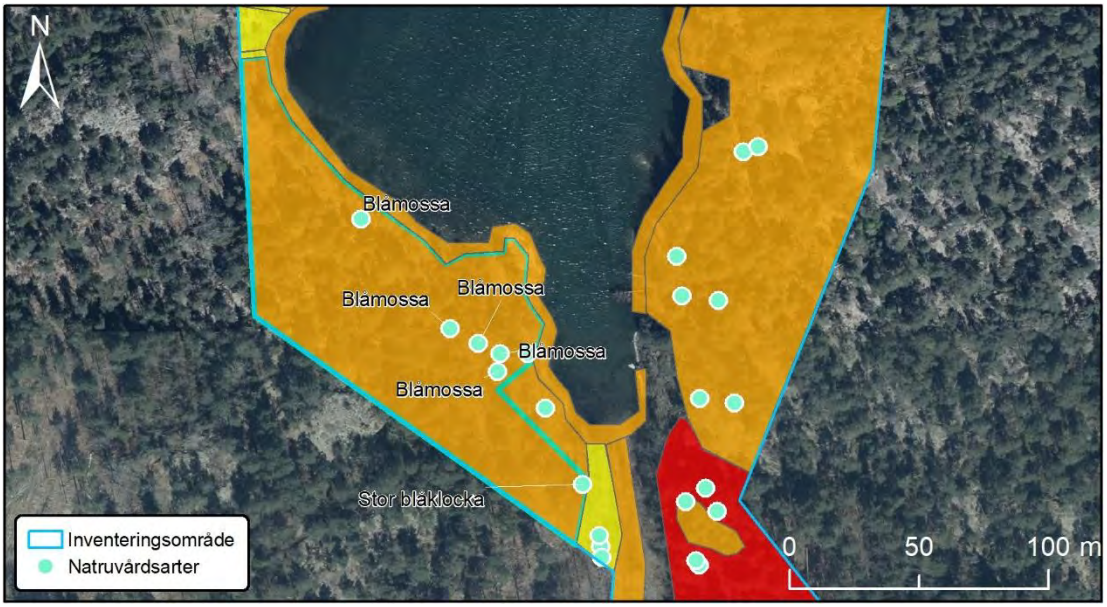

Figur 13. Objekt 5 avgränsas med blågrön linje.

Ankom: 2020-04-28 Ärende: KS-TEK.2012.102 Handling: 363953

Figur 14. Vältrampad skogsstig som löper genom objekt 5.

Ankom: 2020-04-28 Ärende: KS-TEK.2012.102 Handling: 363953

6. Skog och träd: Taiga

Naturvärdesklass: 3
Areal: 489 m^2
Biotopvärde: visst
Artvärde: visst
Naturvårdsarter påträffade vid naturvärdesinventeringen: blåmossa (signalart, typisk art 9010)
Naturvårdsarter från Artportalen: -
Resultat från förstudien: -

Objekt 6 är beläget i den nordvästra delen av inventeringsområdet och utgörs av en gallrad blandskog som ligger i anslutning till strandkanten (Figur 15). Trädskiktet är relativt ungt och gallringen resulterat i stort aspuppslag (Figur 16). Markskiktet domineras av risvegetation som blåbär och lingon. Flera kuddar av blåmossa påträffas även. I objektet finns ett gammalt skyddsvärn, vilket utgör möjliga bo- och viloplatser för diverse organismer såsom grod- och kräldjur. Blottade solbelysta jordytor finns också i objektet.

Terrängen är blockrik och tillsammans med det strandnära läget och värdefulla strukturer motiveras visst biotopvärde. Riklig förekomst av naturvårdsarten blåmossa motiverar visst artvärde.

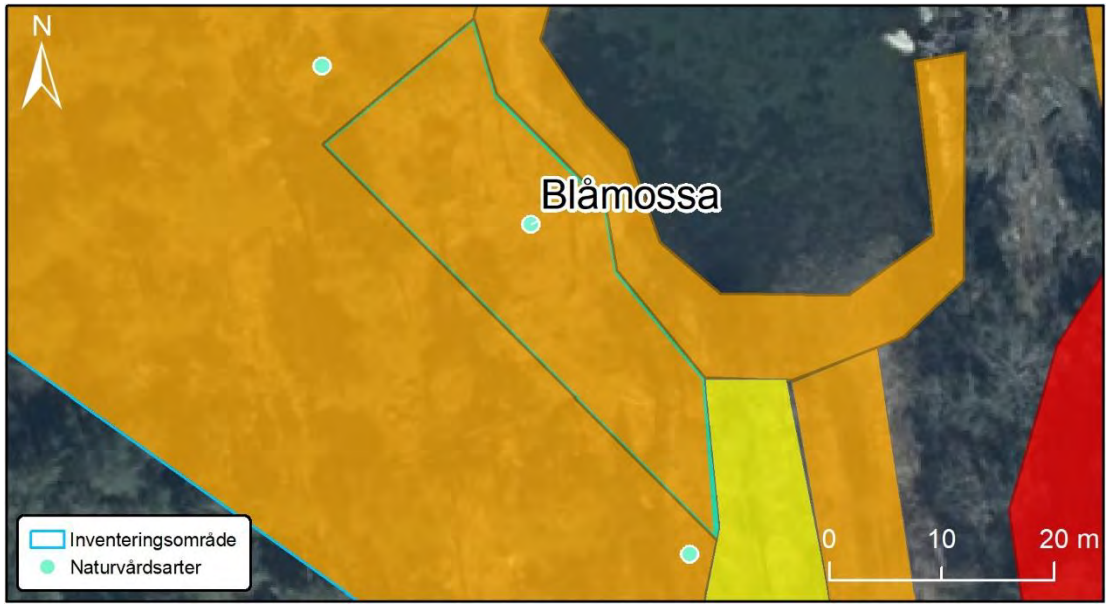

Figur 15. Objekt 6 avgränsas med blågrön linje.

Ankom: 2020-04-28 Ärende: KS-TEK.2012.102 Handling: 363953

Figur 16. Blockrik blandskog med aspsly i objekt 6.

Ankom: 2020-04-28 Ärende: KS-TEK.2012.102 Handling: 363953

7. Skog och träd: Hällmarkstallskog

Naturvärdesklass: 3
Areal: 12100 m^2
Biotopvärde: påtagligt
Artvärde: visst
Naturvårdsarter påträffade vid naturvärdesinventeringen: tjärblomster (typisk art 8230), vårspärgel (typisk art 8230), kantig fetknopp (signalart, typisk art 8230)
Naturvårdsarter från Artportalen: -
Resultat från förstudien: -

Objekt 7 är beläget i den nordöstra delen av inventeringsområdet och utgörs av en hällmarkstallskog vid en klippbrant som löper ner mot viken (Figur 17). Trädskiktet domineras av gamla, senvuxna och solbelysta tallar (Figur 18). Flera äldre och grova enbuskar påträffas även. Floran är av hällmarkstorrängskaraktär och är främst knuten till de många plana klippetager som förekommer i objektet. Här påträffades bland annat tjärblomster, vårspärgel, vårbrodd, kantig fetknopp, bergsyra och liten blåklocka.

Biotopvärdet är främst knutet till de gamla och solbelysta tallarna och hällmarkens många strukturer som lodytor, håligheter och etager. Närheten till vatten samt solbelyst död ved bidrar också till biotopvärdet. Förekomsten av typiska arter för hällmarkstorräng samt signalart motiverar visst artvärde.

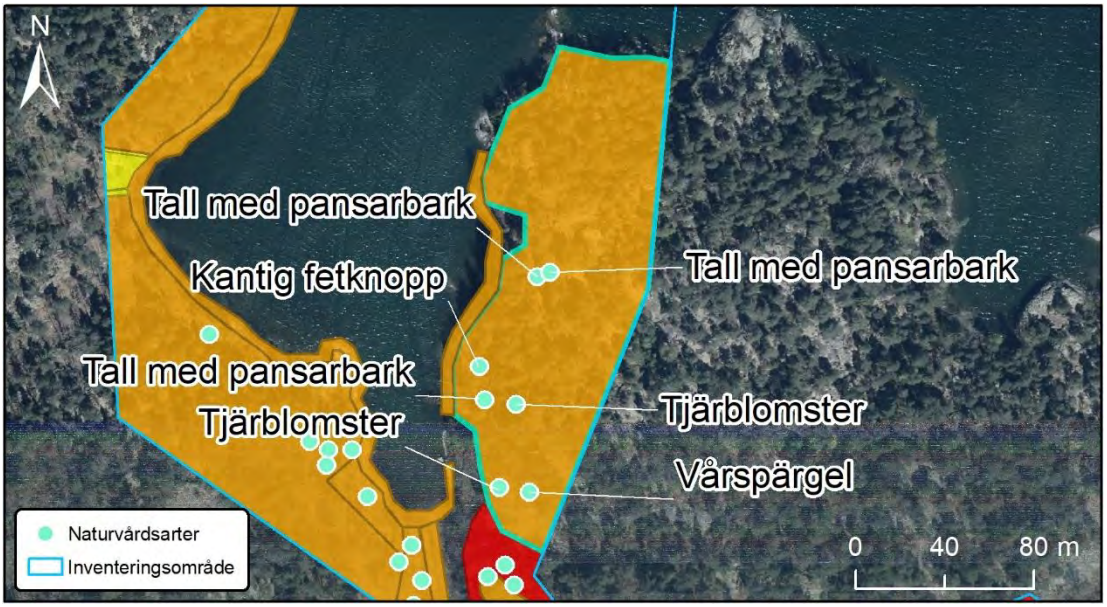

Figur 17. Objekt 7 avgränsas med blågrön linje.

Ankom: 2020-04-28 Ärende: KS-TEK.2012.102 Handling: 363953

Figur 18. Spärrgrenig tall i objekt 7.

Ankom: 2020-04-28 Ärende: KS-TEK.2012.102 Handling: 363953

8. Skog och träd: Trädklädd betesmark

Naturvärdesklass: 2
Areal: 9894 m^2
Biotopvärde: påtagligt
Artvärde: påtagligt
Naturvårdsarter påträffade vid naturvärdesinventeringen: backnejlika (signalart), bockrot (signalart), brudbröd (signalart), gullviva (signalart), gulmåra (signalart), gökärt (typisk art 9070)
Naturvårdsarter från Artportalen: -
Resultat från förstudien: -

Objekt 8 är beläget i den centrala delen av inventeringsområdet och utgörs av ett igenväxande utmarksbete (Figur 19). Trädskiktet består främst av äldre tall och ek, bland vilka jätteekar och skyddsvärda tallar påträffas (Figur 20). I objektet finns även rikligt med gamla enskelett som tillsammans med en hävdgynnad flora antyder ett tidigare mer öppet landskap med bete. I fältskiktet påträffas bland annat gullviva, brudbröd, gulmåra, äkta johannesört, bockrot, getrams, liljekonvalj, vårbrodd, vårlök, träjon, gulmåra, backnejlika, gökärt och liten blåklocka.

I objektet finns flera stenrösen samt rester av en gammal stenmur, som löper längs den södra sidan av objektet. Stenmuren har förfallit på några ställen men är i stora drag hel.

Det äldre trädskiktet av både ek och tall samt värdefulla element som stenmur och stenrösen samt en måttlig mängd med död ved motiverar påtagligt biotopvärde. Den artrika hävdgynnade floran med både signal- och typiska arter motiverar påtagligt artvärde.

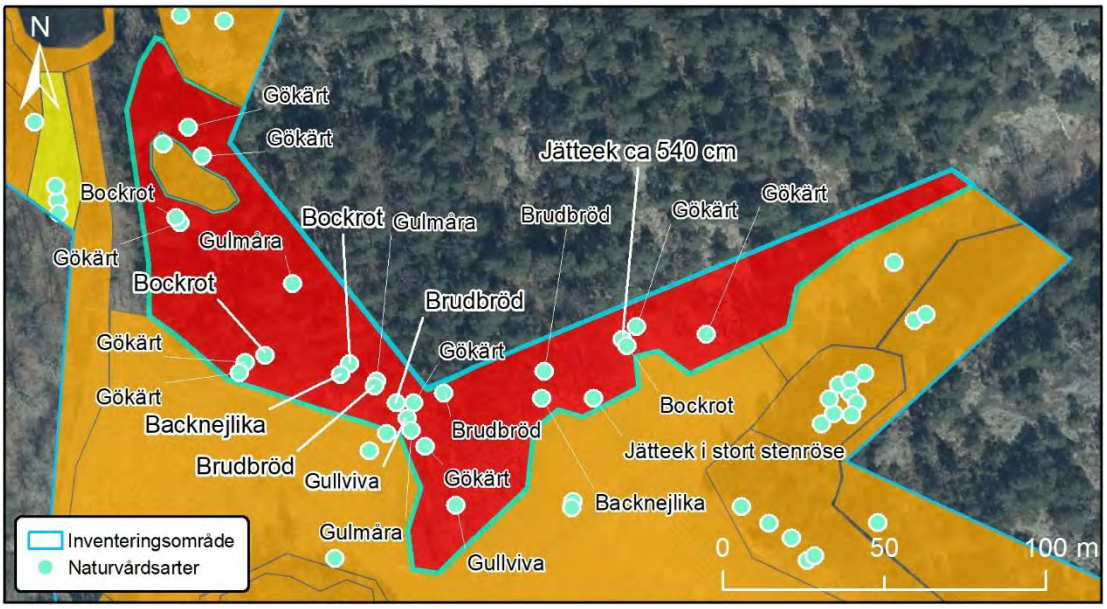

Figur 19. Objekt 8 avgränsas med blågrön linje.

Ankom: 2020-04-28 Ärende: KS-TEK.2012.102 Handling: 363953

Figur 20. Spärrgrenig tall i objekt 8.

Ankom: 2020-04-28 Ärende: KS-TEK.2012.102 Handling: 363953

9. Vattendrag: Mindre vattendrag

Naturvärdesklass: 3
Areal: 1517 m^2
Biotopvärde: påtagligt
Artvärde: obetydligt
Naturvårdsarter påträffade vid naturvärdesinventeringen: skogsalm (CR)
Naturvårdsarter från Artportalen: -
Resultat från förstudien: -

Objekt 9 är beläget i de centrala delarna av inventeringsområdet och utgörs av ett vattenhållande åkerdike som mynnar ut i viken (Figur 21). Delar av diket beskuggas av salixbuskage och alm samt har en varierad täckningsgrad av vegetation (Figur 22). Stundtals är vegetationen mycket tät med framförallt bladvass och strandlysing, främst i de södra delarna. I de norra delarna påträffas mer kala dikesbottnar med finkornig sand och några större stenblock.

Dikets anslutning till ett varierat och småbrutet jordbrukslandskap, hällmarkstallskog och gamla stenmurar och stenrösen gör diket intressant för salamander och andra groddjur. Tillsammans med salixbuskage och blottade jordytor motiverar det påtagligt biotopvärde. Avsaknaden av naturvårdsarter motiverar obetydligt artvärde. Fynd av skogsalm bidrar inte till artvärdet då arten är rödlistad på grund av sjukdom.

Figur 21. Objekt 9 avgränsas med blågrön linje.

Ankom: 2020-04-28 Ärende: KS-TEK.2012.102 Handling: 363953

Figur 22. Åkerdike i objekt 9.

Ankom: 2020-04-28 Ärende: KS-TEK.2012.102 Handling: 363953

10. Skog och träd: Trädklädd betesmark

Naturvärdesklass: 3
Areal: 648m^2
Biotopvärde: påtagligt
Artvärde: visst
Naturvårdsarter påträffade vid naturvärdesinventeringen: blåsippa (fridlyst), ek hålträd (nyckelart), gökärt (typisk art 9070)
Naturvårdsarter från Artportalen: -
Resultat från förstudien: -

Objekt 10 är beläget i den centrala delen av inventeringsområdet och utgörs av en hasselbacke med flertalet hasselbuketter (Figur 23). I trädskiktet påträffades en efterträdarek med håligheter (Figur 24). Fältskiktet domineras av liljekonvalj men här förekommer även blåsippa och gökärt. I objektet finns en viss mängd död ved i olika nedbrytningsstadier.

Genom objektet, intill åkerdiket, löper en vältrampad gångstig som exponerar både rötter och öppna jordytor. Jordblottor och håligheter påträffas även utanför stigen.

Ett påtagligt biotopvärde motiveras av eken som med sina håligheter, sin storlek och sin ålder gynnar biologisk mångfald. Fynden av naturvårdsarter motiverar visst artvärde.

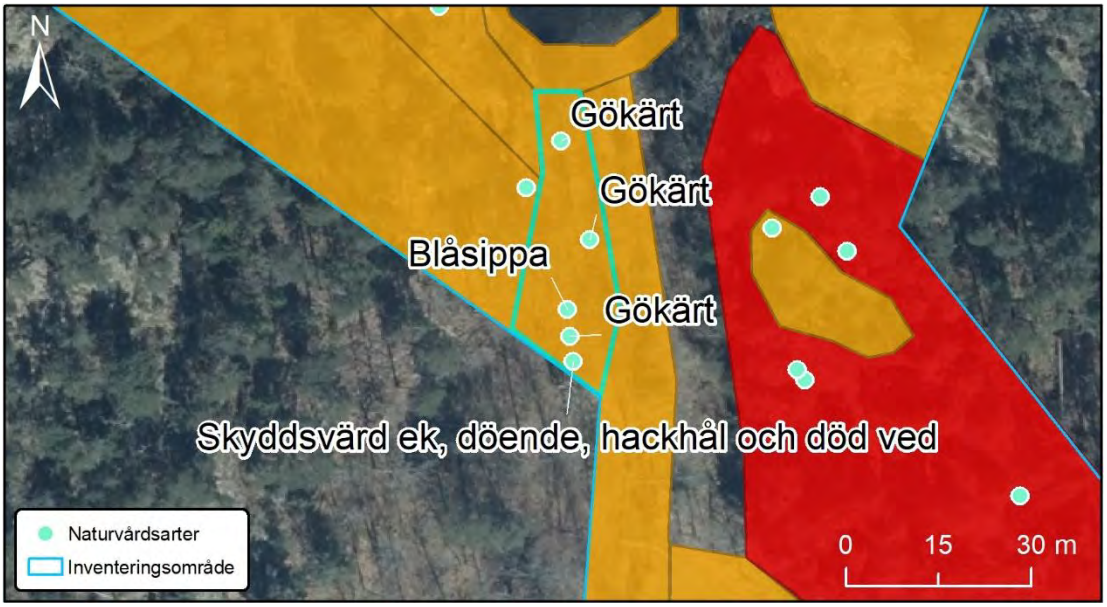

Figur 23. Objekt 10 avgränsas med blågrön linje.

Ankom: 2020-04-28 Ärende: KS-TEK.2012.102 Handling: 363953

Figur 24. Hasselbuketter och efterträdarek i objekt 10.

Ankom: 2020-04-28 Ärende: KS-TEK.2012.102 Handling: 363953

11. Skog och träd: Taiga

Naturvärdesklass: 3
Areal: 318 m^2
Biotopvärde: påtagligt
Artvärde: visst
Naturvårdsarter påträffade vid naturvärdesinventeringen: tallticka (NT)
Naturvårdsarter från Artportalen: -
Resultat från förstudien: -

Objekt 11 är beläget i den centrala delen av inventeringsområdet och utgörs av en tallskog med äldre trädindivider (Figur 25). Trädskiktet domineras av tall med ett visst inslag av ek, rönn och gran (Figur 26). Flera av tallarna är spärrgreniga med pansarbark och uppskattas vara över 150 år gamla. De spärrgreniga tallarna tillsammans med flera gamla enskelett antyder en kontiniutet av ljusöppenhet. Idag är ljusförhållandena sämre på grund av uppväxande yngre träd i angränsande ytor.

Fältskiktet är av skoglig karaktär med blåbär, stensöta, krusbräken och trivalmossor. Dock påträffades en anmärkningsvärt stor tallticka på en av tallarna. Förekomst av tallticka indikerar äldre tallindivider då fruktkroppar först visas på tallar med en ålder kring 150 år och äldre.

Tallarnas höga trädålder och grovlek tillsammans med det ännu relativt goda ljusförhållanden motiverar påtagligt biotopvärde. Ett visst artvärde motiveras av fyndet av tallticka.

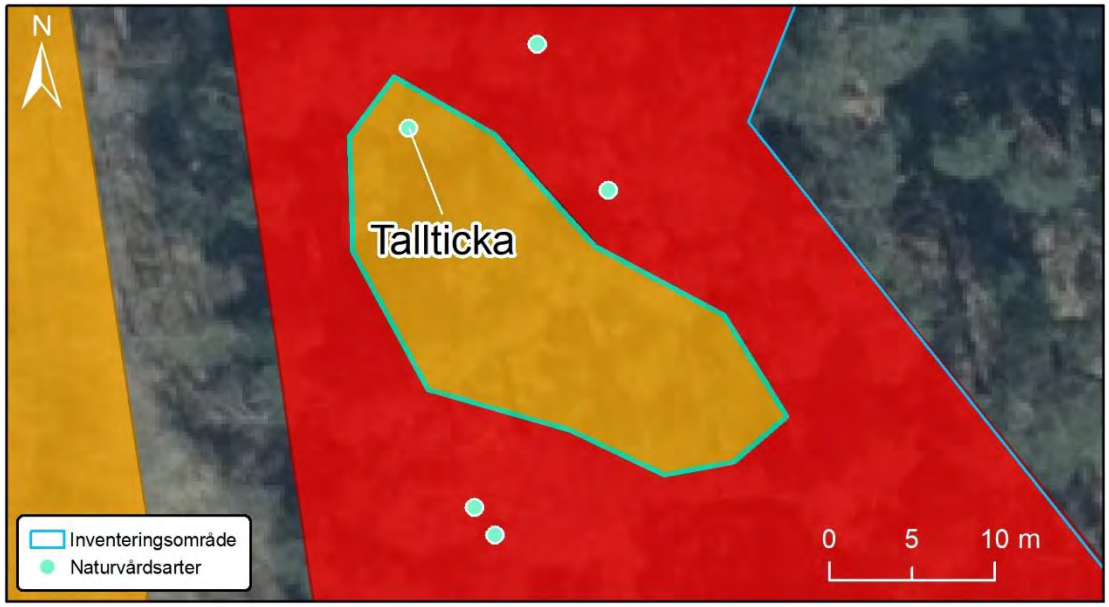

Figur 25. Objekt 11 avgränsas med blågrön linje.

Ankom: 2020-04-28 Ärende: KS-TEK 2012.102 Handling: 363953

Figur 26. Äldre tallar med pansarbark i objekt 11.

Ankom: 2020-04-28 Ärende: KS-TEK.2012.102 Handling: 363953

12. Åkermark: Silikatgräsmark

Naturvärdesklass: 3
Areal: 15781 m^2
Biotopvärde: påtagligt
Artvärde: visst
Naturvårdsarter påträffade vid naturvärdesinventeringen: bockrot (signalart), gulmåra (signalart), stor blåklocka (signalart, typisk art 6270), ängsvädd (signalart, typisk art 6270)
Naturvårdsarter från Artportalen: -
Resultat från förstudien: -

Objekt 12 är beläget i den centrala delen av inventeringsområdet och utgörs av en åkermark med insådd vall (Figur 27). Åkern är fortfarande öppen och gräset slås i delar av ytan men äldre vildaplar förekommer inom objektet (Figur 28). Floran antyder att det var länge sedan marken gödslats då den har ett större inslag av smalbladigt gräs och hävdgynnade arter som bockrot, gulmåra, ängsvädd, och vårbrodd. Dock påträffas även näringsgynnad flora som vitklöver, hundäxing, ängskavle och tuvtåtel. I den nordvästra delen av objektet påträffas rikligt med vass.

Den näringsfattiga hävdade gräsmarken med hävdgynnad flora motiverar påtagligt biotopvärde. Den hävdgynnade floran med riklig förekomst av flera signalarter motiverar visst artvärde.

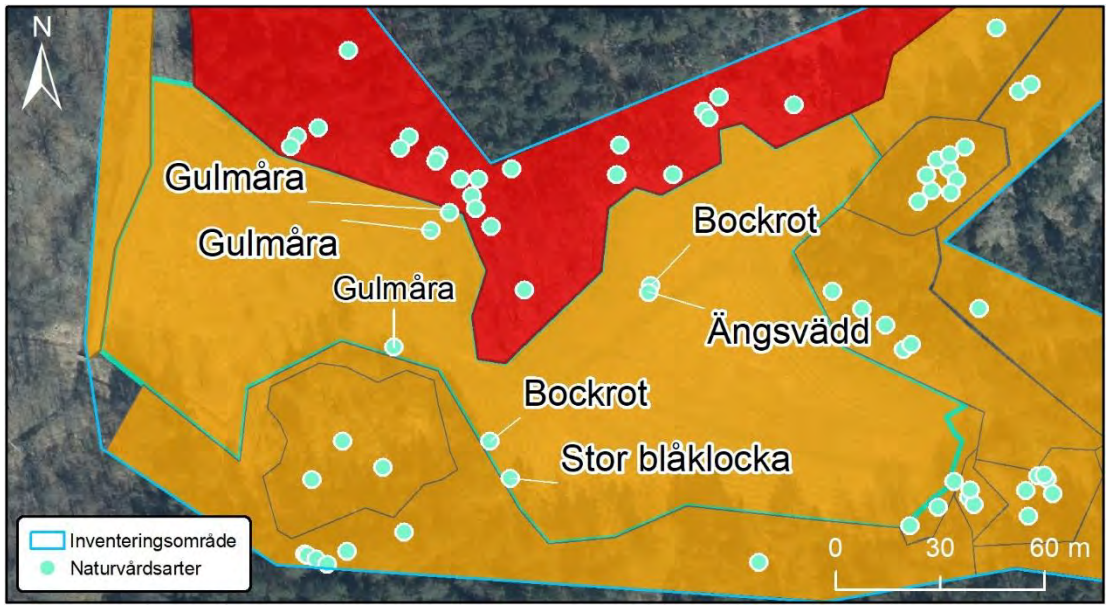

Figur 27. Objekt 12 avgränsas med blågrön linje.

Ankom: 2020-04-28 Ärende: KS-TEK.2012.102 Handling: 363953

Figur 28. En slåttrad del av åkermarken i objekt 12.

Ankom: 2020-04-28 Ärende: KS-TEK.2012.102 Handling: 363953

13. Skog och träd: Trädklädd betesmark

Naturvärdesklass: 2
Areal: 6120 m^2
Biotopvärde: påtagligt
Artvärde: påtagligt
Naturvårdsarter påträffade vid naturvärdesinventeringen: blåsippa (fridlyst), bockrot (signalart), darrgräs (signalart), gulmåra (signalart), purpurknipprot (fridlyst)
Naturvårdsarter från Artportalen: -
Resultat från förstudien: -

Objekt 13 är beläget i den centrala delen av inventeringsområdet och utgörs av blandskog (Figur 29) där betet sedan länge har upphört men naturvärdesobjektets värden fortfarande främst är knutna till den tidigare hävden. Trädskiktet består av flera äldre vildaplar och spärrgreniga äldre tallar. Inslag av yngre tall (ej spärrgreniga, uppväxta i ljuskonkurrens) och gran förekommer. I fältskiktet påträffas flera hävdgynnade arter som darrgräs, gulmåra och bockrot men även arter som träjon, rödklöver, måbär och nypon påträffas. Orkiden purpurknipptrot förekommer även rikligt i objektet (Figur 30). Terrängen är blockig med viss del berg i dagen och en viss mängd av död ved i olika nedbrytningsstadier påträffas. Genom objektet går ett flertal vandringsstigar.

Det äldre trädskiktet med spärrgreniga tallar och bärande träd och buskar tillsammans med en hävdgynnad flora och blockrik terräng motiverar påtagligt biotopvärde. Den hävdgynnade floran, varav flera signalarter samt fridlyst art motiverar påtagligt artvärde.

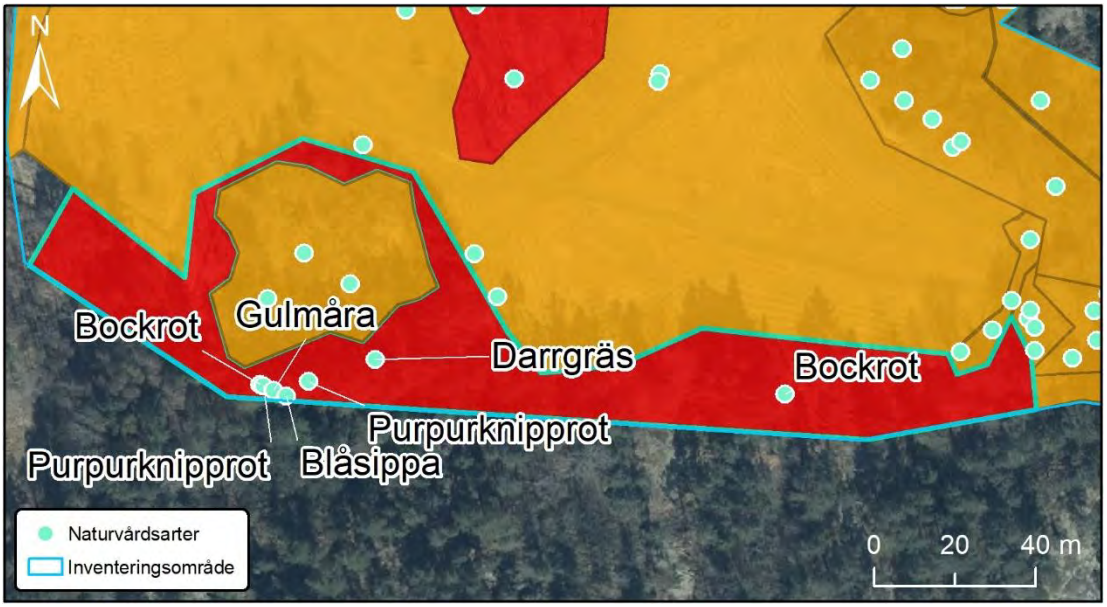

Figur 29. Objekt 13 avgränsas med blågrön linje.

Ankom: 2020-04-28 Ärende: KS-TEK.2012.102 Handling: 363953

Figur 30. Purpurknipprot i objekt 13.

Ankom: 2020-04-28 Ärende: KS-TEK.2012.102 Handling: 363953

14. Berg och sten: Hällmarkstorräng

Naturvärdesklass: 3
Areal: 1984 m^2
Biotopvärde: visst
Artvärde: visst
Naturvårdsarter påträffade vid naturvärdesinventeringen: vårspärgel (typisk art 8230), tuschlav (typisk art 8230)
Naturvårdsarter från Artportalen: -
Resultat från förstudien: -

Objekt 14 är beläget i den centrala delen av inventeringsområdet och utgörs av en hällmark med hällmarkstorrflora (Figur 31). Hällmarken är övervägande öppen men enstaka enbuskar, vildaplar och tallar förekommer (Figur 32). Vegetationen är koncentrerad till plana ytor på hällmarken med tunt jordtäcke, som domineras av ljung, bergsyra och renlavar. Vårbrodd, stensöta, kakmossa och vårspärgel förekommer också.

Den solbelysta hällmarken tillsammans med hällmarkstorrfloran och bärande träd och buskar motiverar visst biotopvärde. Fynd av typiska arter motiverar visst artvärde.

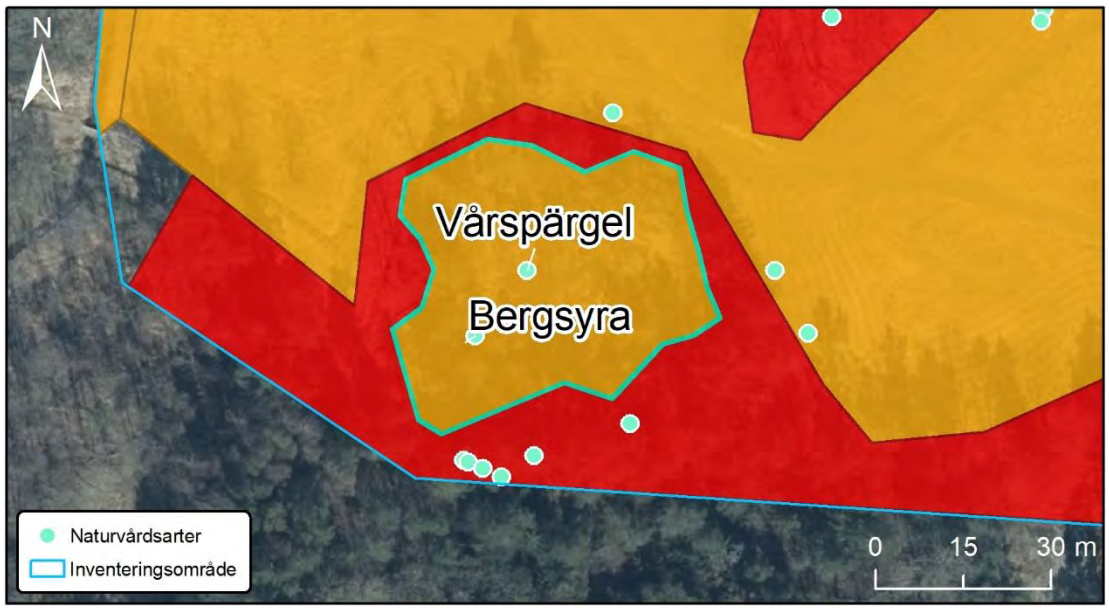

Figur 31. Objekt 14 avgränsas med blågrön linje.

Ankom: 2020-04-28 Ärende: KS-TEK.2012.102 Handling: 363953

Figur 32. Hällmark med enbuskar och ljung i objekt 14.

Ankom: 2020-04-28 Ärende: KS-TEK.2012.102 Handling: 363953

15. Åkermark: Silikatgräsmark

Naturvärdesklass: 3
Areal: 1377 m^2
Biotopvärde: visst
Artvärde: visst
Naturvårdsarter påträffade vid naturvärdesinventeringen: blodrot (signalart), liten blåklocka (typisk art 6270)
Naturvårdsarter från Artportalen: -
Resultat från förstudien: -

Objekt 15 är beläget i den centrala delen av inventeringsområdet och utgörs av en igenväxande åkermark (Figur 33). Åkermarken är relativt öppen med äldre vildaplar och enbuskar. Fältskiktet domineras av örnbräken och smalbladigt gräs men även skogskovall, skogsfibbla, ljung, blodrot, liten blåklocka och blåbär påträffas (Figur 34). Solbelyst död ved förekommer i en viss mängd, främst vid objektets kantzoner.

Tecken från tidigare hävd såsom vildaplar och hävdgynnad flora tillsammans med solbelyst död ved motiverar visst biotopvärde. Den hävdgynnande floran med naturvårdsarter motiverar visst artvärde.

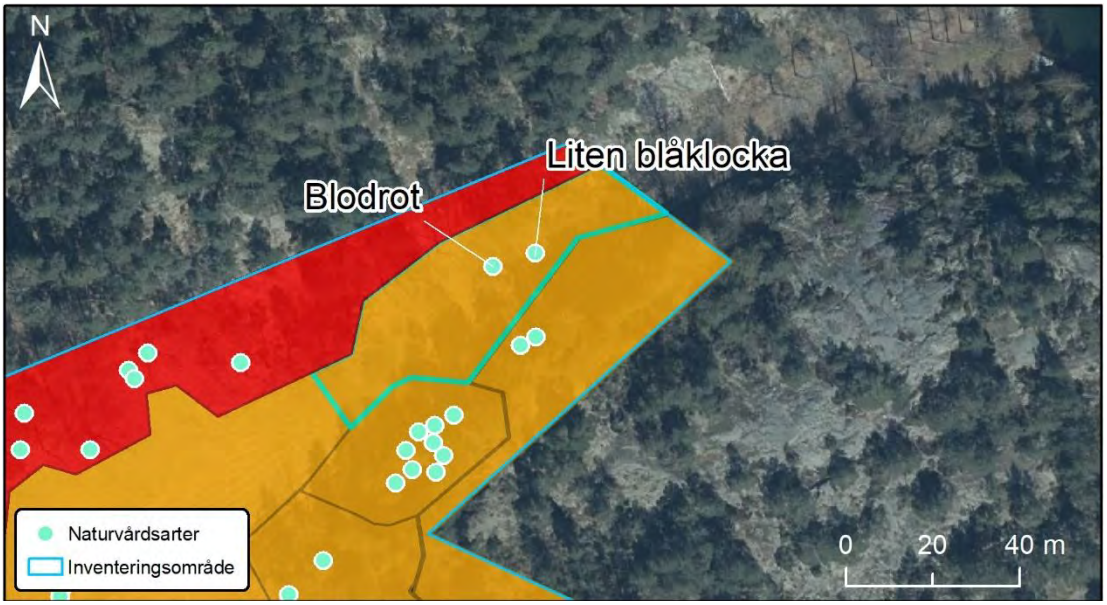

Figur 33. Objekt 15 avgränsas med blågrön linje.

Ankom: 2020-04-28 Ärende: KS-TEK.2012.102 Handling: 363953

Figur 34. Igenväxande åkermark i objekt 15.

Ankom: 2020-04-28 Ärende: KS-TEK.2012.102 Handling: 363953

16. Skog och träd: Hälltallskog

Naturvärdesklass: 3
Areal: 12493 m^2
Biotopvärde: påtagligt
Artvärde: visst
Naturvårdsarter påträffade vid naturvärdesinventeringen: gulmåra (signalart), gökärt (typisk art 9070), svart praktbagge (signalart)
Naturvårdsarter från Artportalen: -
Resultat från förstudien: -

Objekt 16 är beläget i den södra delen av inventeringsområdet och utgörs av en hälltallskog (Figur 35). Trädskiktet är olikåldrat och domineras av tall med inslag av rönn, vildapel och yngre oxel. Spärrgreniga tallar och grova enar indikerar lång kontinuitet av ljusöppenhet men förtätning av ung gran pågår (Figur 36). Ytan har tidigare utgjorts av trädklädd betesmark men övergår allt mer mot en skoglig karaktär. En tall i objektet har en omkrets på cirka 270 cm.

I fältskiktet påträffas risvegetation, stensöta, harsyra och skogskovall, men även en hävdgynnad flora som gulmåra och gökärt vilket antyder tidigare bete. Terrängen är blockrik med flera mossbeklädda lodytor. Det finns även en viss mängd död ved, främst av tall, i olika nedbrytningsstadier.

Biotopvärde bedöms vara påtagligt biotopvärde på grund av gammal grov spärrgrenig och solbelyst tall med varierat buskskikt samt inslag av bärande och blommande träd och buskar. Även förekomsten av liggande och stående död tallved bidrar till biotopvärdet. Den hävdgynnade floran samt svart praktbagge motiverar visst artvärde.

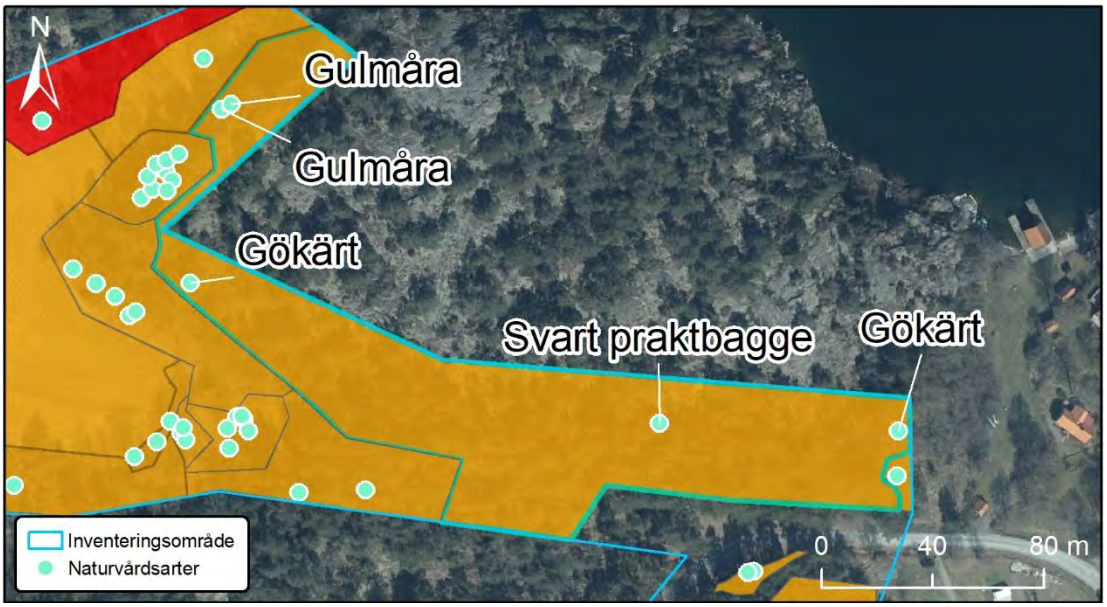

Figur 35. Objekt 16 avgränsas med blågrön linje.

Ankom: 2020-04-28 Ärende: KS-TEK.2012.102 Handling: 363953

Figur 36. Spärrgreniga äldre tallar i objekt 16.

Ankom: 2020-04-28 Ärende: KS-TEK.2012.102 Handling: 363953

17. Igenväxningsmark: Bryn

Naturvärdesklass: 3
Areal: 808 m^2
Biotopvärde: visst
Artvärde: påtagligt
Naturvårdsarter påträffade vid naturvärdesinventeringen: bockrot (signalart), brudbröd (signalart), darrgräs (signalart), gullviva (signalart), gulmåra (signalart), purpurknipprot (fridlyst)
Naturvårdsarter från Artportalen: -
Resultat från förstudien: -

Objekt 17 är beläget i den centrala delen av inventeringsområdet och utgörs av ett lövdominerat bryn med hävdgynnad flora (Figur 37). Träd- och buskskiktet har en stor variation med vildapel, sälg, asp, hassel, slån, getapel och inslag av ung tall (Figur 38). I fältskiktet dominerar kransmossa men med rester av en fin gräsmarksflora med brudbröd, darrgräs, gullviva, bockrot, rödklint, gulmåra, vitmåra och purpurknipprot. Floran tyder på tidigare hävd i form av bete eller slåtter.

Biotopvärdet anses som visst biotopvärde på grund av blommande och bärande träd och buskar. Den hävdgynnade floran med flera signalarter och fridlyst art motiverar påtagligt artvärde.

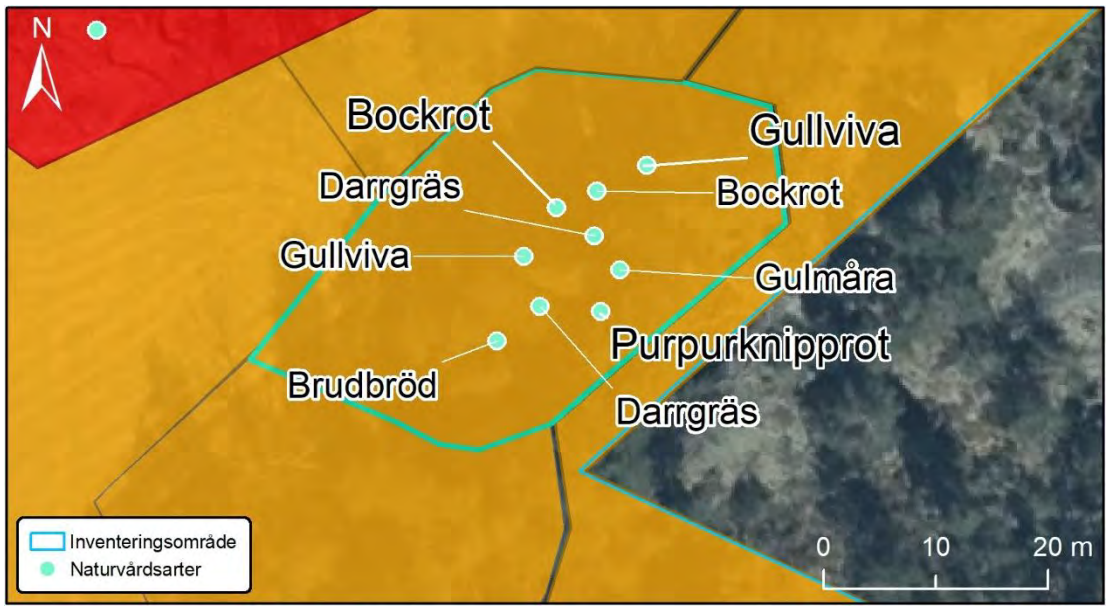

Figur 37. Objekt 17 avgränsas med blågrön linje.

Ankom: 2020-04-28 Ärende: KS-TEK.2012.102 Handling: 363953

Figur 38. Brynmiljö i objekt 17.

Ankom: 2020-04-28 Ärende: KS-TEK.2012.102 Handling: 363953

18. Skog och träd: Trädklädd betesmark

Naturvärdesklass: 3
Areal: 2371 m^2
Biotopvärde: påtagligt
Artvärde: visst
Naturvårdsarter påträffade vid naturvärdesinventeringen: bockrot (signalart), gulmåra (signalart), liten blåklocka (typisk art 9070)
Naturvårdsarter från Artportalen: -
Resultat från förstudien: -

Objekt 18 är beläget i den centrala delen av inventeringsområdet och utgörs av ett tidigare utmarksbete som nu är under igenväxning (Figur 39). Träd- och buskskiktet domineras av bärande träd och buskar som vildapel, rönn, en, måbär, nyponros och enstaka äldre tall förekommer (Figur 40). Fältskiktet har en varierande flora som innehåller både hävdgynnade arter som gulmåra, liten blåklocka, bockrot och vårbrodd till en av mer skogskaraktär med mossor och lavar. Vid lodytor påträffades även svartbräken. Terrängen varierar med öppna solbleysta ytor, rikligt med block och sten samt en viss mängd med död ved. Naturvärdena är knutna till ljusöppenhet och hävd men förtätning pågår, framförallt av ung tall och ek.

De äldre tallarna, mängden död ved och blockrikedom som skapar skrymslen motiverar påtagligt biotopvärde. Artvärdet bedöms till visst artvärde på grund av den hävdgynnande floran med signalarter.

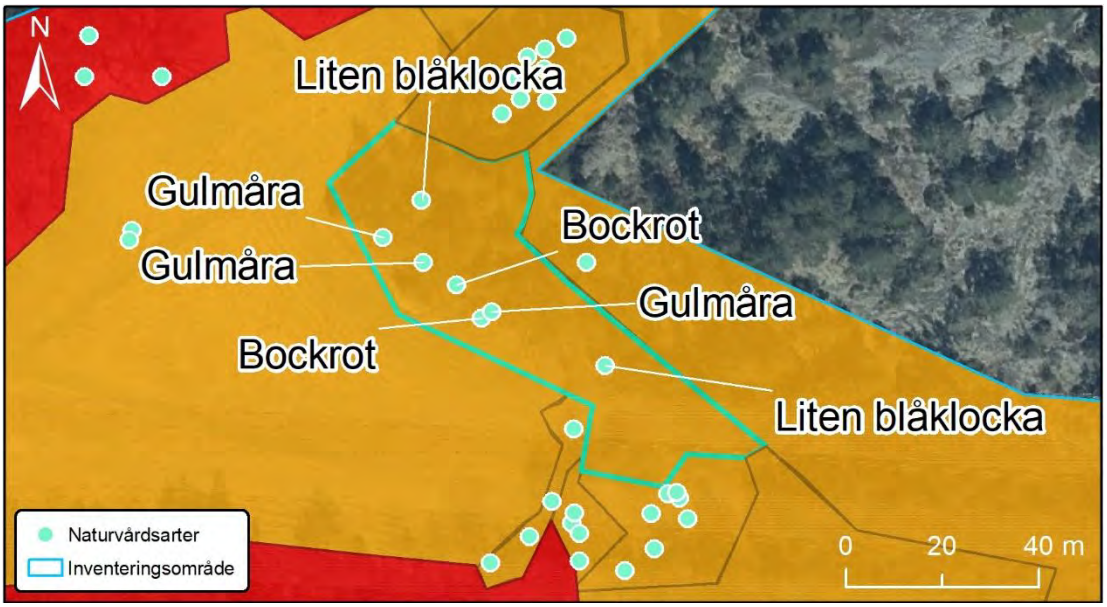

Figur 39. Objekt 18 avgränsas med blågrön linje.

Ankom: 2020-04-28 Ärende: KS-TEK.2012.102 Handling: 363953

Figur 40. Blockrikt före detta utmarksbete i objekt 18.

Ankom: 2020-04-28 Ärende: KS-TEK.2012.102 Handling: 363953

19. Ängs och betesmark: Sandig slänt

Naturvärdesklass: 3
Areal: 212 m^2
Biotopvärde: visst
Artvärde: visst
Naturvårdsarter påträffade vid naturvärdesinventeringen: bockrot (signalart), gullviva (signalart), liten blåklocka (typisk art 6270), stor blåklocka (signalart)
Naturvårdsarter från Artportalen: -
Resultat från förstudien: -

Objekt 19 är beläget i den centrala delen av inventeringsområdet och utgörs av en sandig slänt tillhörande ett torrlagt dike som angränsar till åkermark och bryn (Figur 41). Slänten kantas av bärande och blommande buskar som måbär, nypon och slån. I fältskiktet förekommer en relativt artrik flora med hävdgynnade arter som bockrot, gullviva, stor blåklocka, liten blåklocka och vårbrodd. Skogsfibbla, revfingerört, rödklint, skogsklöver, brunört, hönsarv, höstfibbla, gråfibbla, backlök, smultron, fyrkantig johannesört och rödven förekommer också. De solbelysta sandblottorna är en viktig struktur för insektsaker vilket syns i form av bohål (Figur 42).

Biotopvärdet bedöms som visst biotopvärde på grund av de solbelysta blottade sandytorna, blommande och bärande buskar samt artrikedomen med dess pollen- och nektarresurser. De noterade signalarterna motiverar visst artvärde.

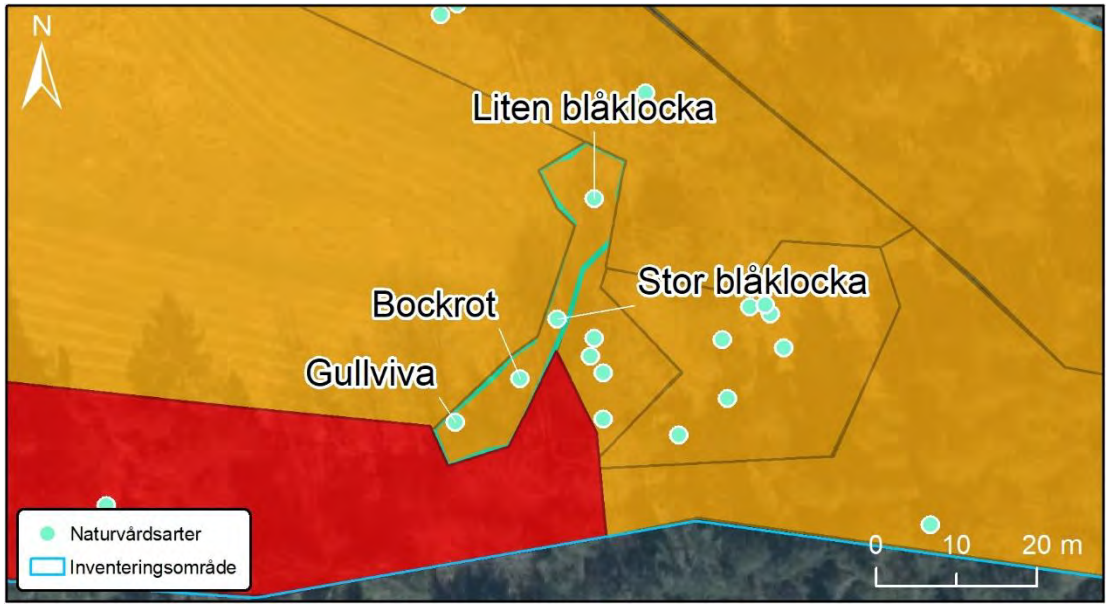

Figur 41. Objekt 19 avgränsas med blågrön linje.

Ankom: 2020-04-28 Ärende: KS-TEK.2012.102 Handling: 363953

Figur 42. Sandslänt med bohål av sandbin och rovsteklar i objekt 19.

Ankom: 2020-04-28 Ärende: KS-TEK.2012.102 Handling: 363953

20. Äng och betesmark: Bryn

Naturvärdesklass: 3
Areal: 235 m^2
Biotopvärde: visst
Artvärde: visst
Naturvårdsarter påträffade vid naturvärdesinventeringen: brudbröd (signalart), gökärt (typisk art 9070), liten blåklocka (typisk art 9070), stor blåklocka (signalart)
Naturvårdsarter från Artportalen: -
Resultat från förstudien: -

Objekt 20 är beläget i den södra delen av inventeringsområdet och utgörs av ett bryn som angränsar till åkermark (Figur 43). Busk- och trädskiktet domineras av blommande och bärande arter som sälg, vildapel, fågelbär, en, måbär och nyponros (Figur 44). I fältskiktet påträffas en hävdgynnad flora som brudbröd, liten blåklocka, gökärt och stor blåklocka.

Det bärande och blommande träd- och buskskiktet i en solbelyst miljö motiverar visst biotopvärde. Artvärdet bedöms till visst artvärde på grund av den hävdgynnade floran med flera naturvårdsarter.

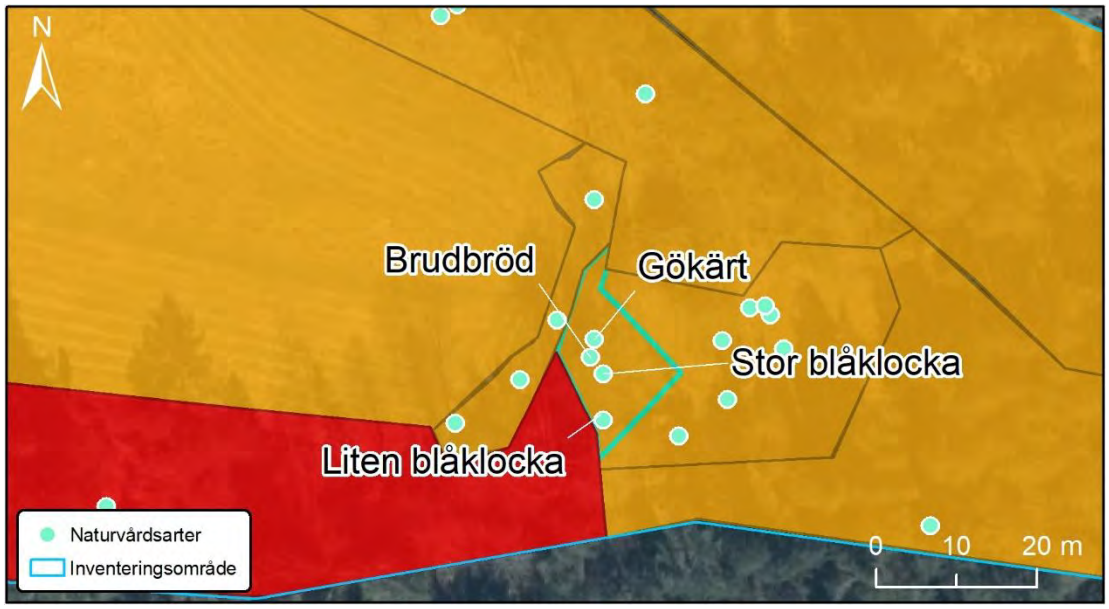

Figur 43. Objekt 20 avgränsas med den blågröna linjen.

Ankom: 2020-04-28 Ärende: KS-TEK.2012.102 Handling: 363953

Figur 44. Vildaplar i objekt 20.

Ankom: 2020-04-28 Ärende: KS-TEK.2012.102 Handling: 363953

21. Äng och betesmark: Silikatgräsmark

Naturvärdesklass: 3
Areal: 517 m^2
Biotopvärde: visst
Artvärde: påtagligt
Naturvårdsarter påträffade vid naturvärdesinventeringen: backnejlika (signalart, typisk art 6270), bockrot (signalart, typisk art 6270), brudbröd (signalart, typisk art 6270), gulmåra (signalart), liten blåklocka (typisk art 6270), stor blåklocka (signalart, typisk art 6270), ängshavre (signalart)
Naturvårdsarter från Artportalen: -
Resultat från förstudien: -

Objekt 21 är beläget i den södra delen av inventeringsområdet och utgörs av en torr och öppen gräsmark (Figur 45). Objektet angränsar till hällmarksskog och ett bryn. I buskskiktet påträffas hartsros och hallon som förekommer sporadiskt i objektet. Fältskiktet är artrikt och flera hävdgynnade arter påträffas som backnejlika, brudbröd, bockrot, vårbrodd, gulmåra, stor blåklocka, ängshavre, liten blåklocka och gökärt (Figur 46). Andra arter är krustätel, getrams, fyrkantig johannesört, rölleka, stensöta, kärleksört, fårsvingel, gråfibbla, kärringtand, höstfibbla, rödven, skogsklöver, häckvicker och gulvial.

I objektet påträffas även hällmarker och solbelysta sandblottor vilket tillsammans med torrmarksflora och bärande och blommande buskar motiverar visst biotopvärde. Artrikedomen med hävdgynnad flora och flera naturvårdsarter motiverar påtagligt artvärde.

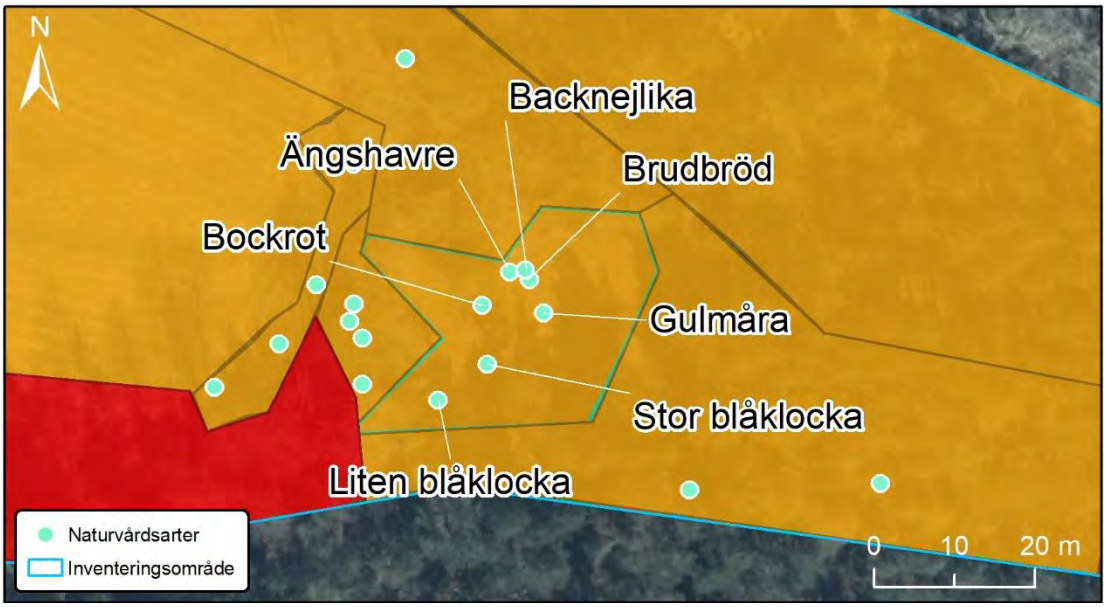

Figur 45. Objekt 21 avgränsas med blågrön linje.

Ankom: 2020-04-28 Ärende: KS-TEK.2012.102 Handling: 363953

Figur 46. Backnejlika i objekt 21.

Ankom: 2020-04-28 Ärende: KS-TEK.2012.102 Handling: 363953

22. Skog och träd: Skogsbevuxen myr

Naturvärdesklass: 3
Areal: 1841 m^2
Biotopvärde: visst
Artvärde: visst
Naturvårdsarter påträffade vid naturvärdesinventeringen: stjärnstarr (typisk art 91D0), bollvitmossa (signalart)
Naturvårdsarter från Artportalen: -
Resultat från förstudien: -

Objekt 22 är beläget i den södra delen av inventeringsområdet och utgörs av en tallskog med ett fältskikt av myrkaraktär (Figur 47). Trädskiktet är olikåldrat med flera äldre, spärrgreniga tallar som tyder på en tidigare mer öppen skogsmark som nu förtätats av yngre ek, rönn och gran (Figur 48). Dock saknas riktigt gamla tallar. I buskskiktet påträffas främst Salix sp och en. Markskiktet är varierat med torrare och fuktigare partier. I de torra delarna påträffas en flora av mer skogskaraktär med arter som lingon, blåbär, kråkbär, väggmossa och andra trivialmossor. I de fuktigare partierna förekommer en flora med flera karakteristiska arter för skogsbevuxen myr som skvattram, tranbär, ängsull, bollvitmossa och stjärnstarr.

Objektets fuktiga ytor skapar variation i området som tillsammans med de spärrgreniga tallarna motiverar visst biotopvärde. Fynd av naturvårdsarter motiverar visst artvärde.

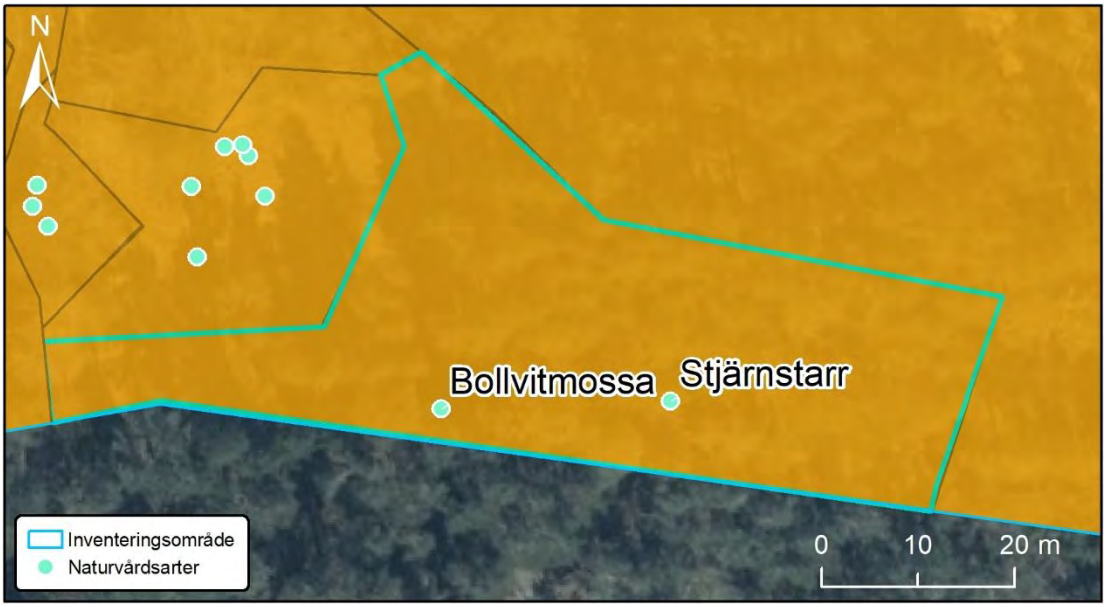

Figur 47. Objekt 22 avgränsas med blågrön linje.

Ankom: 2020-04-28 Ärende: KS-TEK.2012.102 Handling: 363953

Figur 48. Talldominerad skog i objekt 22.

Ankom: 2020-04-28 Ärende: KS-TEK.2012.102 Handling: 363953

23. Skog och träd: Trädklädd betesmark

Naturvärdesklass: 3
Areal: 131 m^2
Biotopvärde: påtagligt
Artvärde: visst
Naturvårdsarter påträffade vid naturvärdesinventeringen: gulmåra (signalart)
Naturvårdsarter från Artportalen: -
Resultat från förstudien: -

Objekt 23 är beläget i den sydöstra delen av inventeringsområdet och utgörs av en gammal kulturmark med bärande träd och buskar (Figur 49). Trädskiktet består främst av äldre vildaplar och fågelbär (Figur 50). I objektet påträffas gamla och grova enskelett som tyder på en tidigare mer öppen mark men som nu är under förtätning av sly. I busskiktet påträffas även slån, nypon och måbär. Floran hyser ett visst inslag av hävdgynnade arter som gulmåra, äkta johannesört, rödklint samt getrams och träjon. Markskiktet är delvis blockrikt och en äldre stenmur löper genom objektet.

Stenmuren bidrar med skrymslen och bomiljöer och är således viktig för biologisk mångfald som tillsammans med det äldre trädskiktet med inslag av bärande träd och buskar motiverar påtagligt biotopvärde. Fynd av naturvårdsarter motiverar visst artvärde.

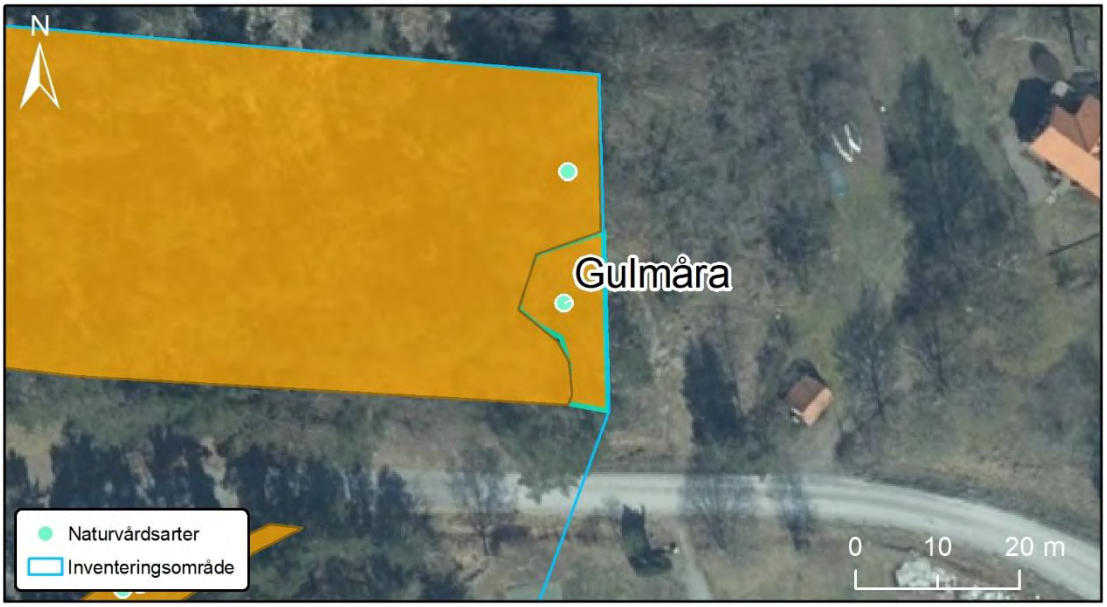

Figur 49. Objekt 23 avgränsas med blågrön linje.

Ankom: 2020-04-28 Ärende: KS-TEK.2012.102 Handling: 363953

Figur 50. Äldre vildapel i objekt 23.

Ankom: 2020-04-28 Ärende: KS-TEK.2012.102 Handling: 363953

24. Skog och träd: Taiga

Naturvärdesklass: 3
Areal: 154 m^2
Biotopvärde: påtagligt
Artvärde: visst
Naturvårdsarter påträffade vid naturvärdesinventeringen: granbarkgnagare (signalart), svart praktbagge (signalart)
Naturvårdsarter från Artportalen: -
Resultat från förstudien: -

Objekt 24 är beläget i den södra delen av inventeringsområdet och utgörs av ett talldominerat bryn intill väg (Figur 51). Tallarna är cirka 150 – 200 år gamla, spärrgreniga och står relativt glest. Området har börjat förtätas genom sly av oxel, asp och rönn (Figur 52). Igenväxningen har ännu inte hunnit så långt och ljusförhållandet är fortfarande relativt bra. På träden påträffades gnag från svart praktbagge och granbarkgnagare. I fältskiktet förekommer hallon, nypon, äkta johannesört, blåbär, harsyra och örnbräken. Intill vägkanten finns blottade sand- och grusytor som är lämpliga bosubstrat för insekter.

Biotopvärdet bedöms som påtagligt på grund av solbelyst grov gammal tall, men även på grund av nektarproducerande arter och blottad sand i vägkant. Ett visst artvärde motiveras av fynden av gnag från svart praktbagge och granbarkgnagare.

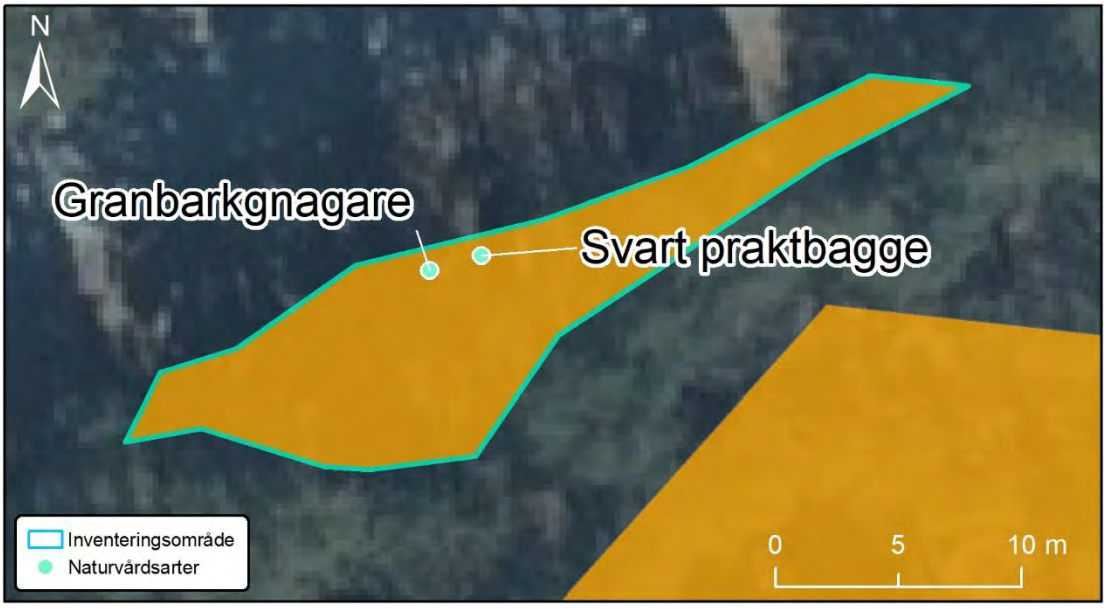

Figur 51. Objekt 24 avgränsas med blågrön linje.

Ankom: 2020-04-28 Ärende: KS-TEK 2012.102 Handling: 363953

Figur 52. Äldre tall i objekt 24.

Ankom: 2020-04-28 Ärende: KS-TEK.2012.102 Handling: 363953

25. Skog och träd: Hällmarkstallskog med inslag av hällmarkstorräng

Naturvärdesklass: 3
Areal: 6354 m^2
Biotopvärde: påtagligt
Artvärde: visst
Naturvårdsarter påträffade vid naturvärdesinventeringen: -
Naturvårdsarter från Artportalen: -
Resultat från förstudien: -

Objekt 25 är beläget i den södra delen av inventeringsområdet och utgörs av en hällmarkstallskog med stora hällmarker (Figur 53). Trädskiktet domineras av senvuxna tallar med inslag av ek, rönn och oxel. Kraftiga enbuskar förekommer vid de mer öppnare hällmarkspartierna där även nypon och måbär växer. Fältskiktet är relativt variabelt och domineras av risvegetation som blåbär, lingon och ljung intill tallskogen och som sedan övergår till hällmarkstorräng vid hällmarkerna med getrams, bergsyra, höstfibbla, kärleksört, vårbrodd och stensöta (Figur 54). Mindre hällkar påträffas också vid hällmarkerna, vilket är värdefulla element i hällmarker. De värmehållande hällmarkerna kan även vara möjliga födosöksområden för fladdermöss, en fladdermusholk noterades i objektet. Ett bihotell, som var lämpligt placerad mellan hällmark och den mer trädklädda delen, finns också i objektet.

Biotopvärdet bedöms som påtagligt biotopvärde på grund av trädskikt med inslag av ädellöv och senvuxna träd, lämpliga miljöer för fladdermöss och insekter samt bärande och blommande träd och buskar. Trots att inga naturvårdsarter påträffades under fältinvneteringen anses artvärdet ändå vara visst artvärde på grund av en artrikedom av karakteristisk flora för hällmarkstorräng, såsom vårbrodd och besgssyra.

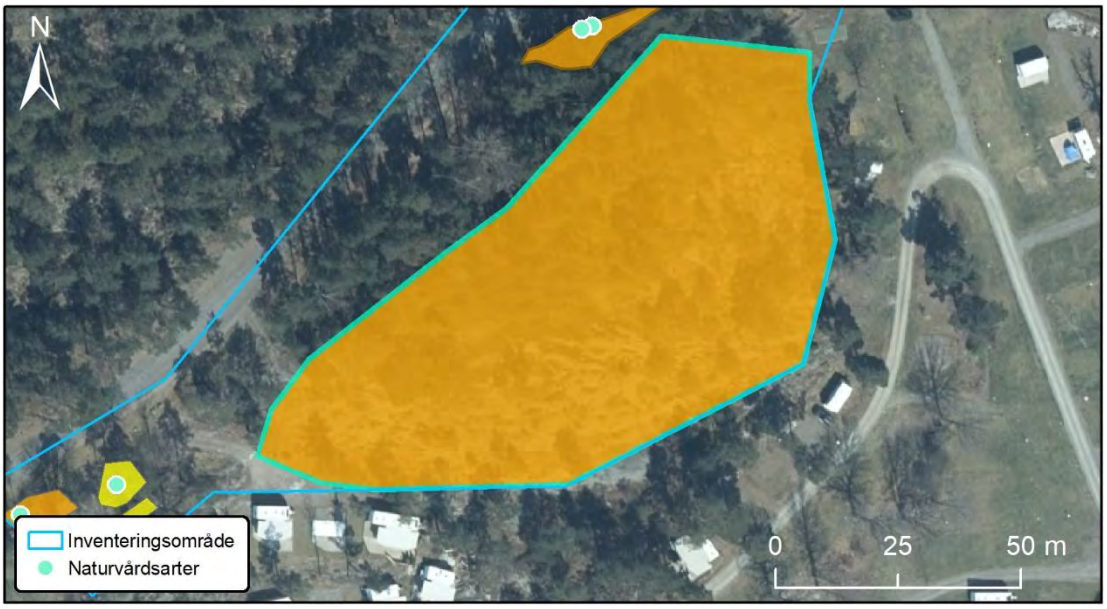

Figur 53. Objekt 25 avgränsas med blågrön linje.

Ankom: 2020-04-28 Ärende: KS-TEK.2012.102 Handling: 363953

Figur 54. Hällmark i objekt 25.

Ankom: 2020-04-28 Ärende: KS-TEK.2012.102 Handling: 363953

26. Berg och sten: Stenröse

Naturvärdesklass: 3
Areal: 81 m^2
Biotopvärde: visst
Artvärde: visst
Naturvårdsarter påträffade vid naturvärdesinventeringen: äldre sälg (nyckelart)
Naturvårdsarter från Artportalen: hasselsnok (VU)
Resultat från förstudien: -

Objekt 26 är beläget i den södra delen av inventeringsområdet och utgörs av ett stenröse (Figur 55). Objektet ligger mellan en väg och en campingplats. Stenröset är delvis solbelyst men beskuggas något av en stor sälg (Figur 56). Sälgsly omger själva stenröset där även strandlysing och stinknäva växer. I utkanten av objektet finns ett tidigare fynd av hasselsnok, för vilken stenröset kan vara en möjlig bomiljö. Fyndet är från 2013 men gäller en överkörd individ på vägen intill. Stenröset är dock sannolikt fortfarande av värde för arten.

Stenröset samt den stora sälgen motiverar visst biotopvärde, särskilt i kombination med tidigare fynd av hasselsnok. Förekomst av nyckelarten sälg samt tidigare fynd av hasselsnok motiverar visst artvärde.

Figur 55. Objekt 26 avgränsas med blågrön linje.

Ankom: 2020-04-28 Ärende: KS-TEK.2012.102 Handling: 363953

Figur 56. Stenröse i objekt 26.

Ankom: 2020-04-28 Ärende: KS-TEK.2012.102 Handling: 363953

27. Skog och träd: Sälg

Naturvärdesklass: 3
Areal: 67 m^2
Biotopvärde: påtagligt
Artvärde: obetydligt
Naturvårdsarter påträffade vid naturvärdesinventeringen: äldre sälg (nyckelart)
Naturvårdsarter från Artportalen: -
Resultat från förstudien: -

Objekt 27 är beläget i den södra delen av inventeringsområdet och utgörs av en gammal, grov och flerstammig sälg (Figur 57). Sälgen har rikligt med spår från både fågelhack och insektsgnag. På sälgen växer även svavelticka som har en förmåga att skapa ihåliga träd (Figur 58).

Den gamla sälgen utgör ett värdefullt element för biodiversitet och motiverar således påtagligt biotopvärde. Avsaknaden av naturvårdsarter motiverar obetydligt artvärde.

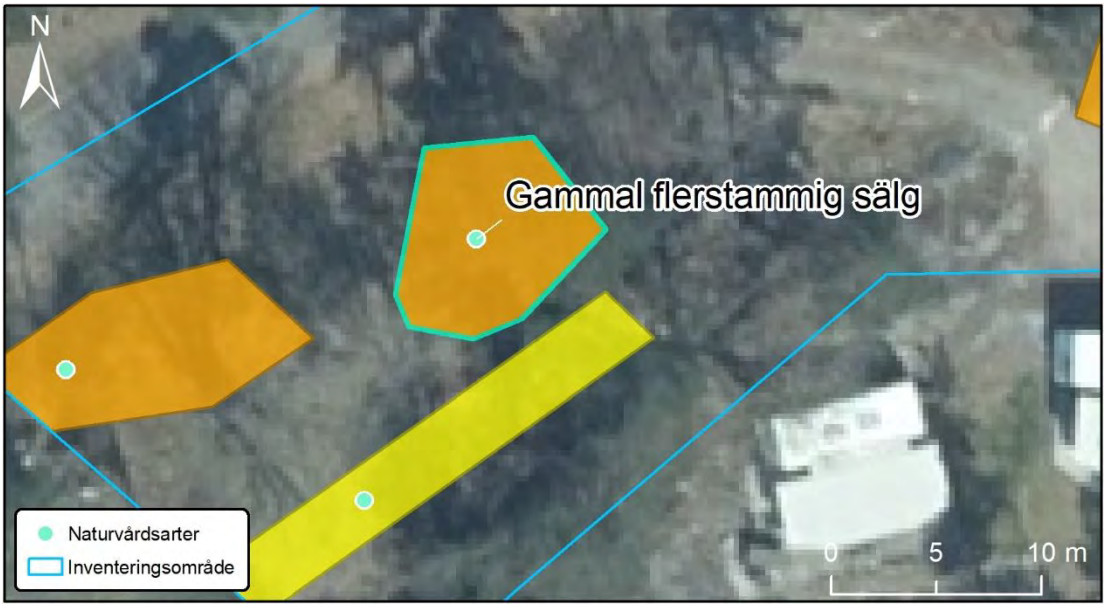

Figur 57. Objekt 27 avgränsas med blågrön linje.

Ankom: 2020-04-28 Ärende: KS-TEK.2012.102 Handling: 363953

Figur 58. Gammal och flerstammig sälg med vedsvamp i objekt 27.

Ankom: 2020-04-28 Ärende: KS-TEK.2012.102 Handling: 363953

28. Äng och betesmark: Silikatgräsmark

Naturvärdesklass: 4
Areal: 72 m^2
Biotopvärde: obetydligt
Artvärde: visst
Naturvårdsarter påträffade vid naturvärdesinventeringen: gulmåra (signalart)
Naturvårdsarter från Artportalen: -
Resultat från förstudien: -

Objekt 28 är beläget i den sydvästra delen av inventeringsområdet och utgörs av en torr gräsmark intill en grusad gångstig (Figur 59). I fältskiktet påträffas en flora med torrmarks- och värdväxter som gulmåra, äkta johannesört, rödklint och smalbladiga gräs (Figur 60). Ett visst inslag av näringsgynnade arter påträffas även såsom hundäxing och brännässla.

Gräsmarken har värdefulla element i for av grusblottor men som inte riktigt uppnår högre biotopvärde än obetydligt biotopvärde. Torrmarksfloran med signalart och värdväxter motiverar visst artvärde.

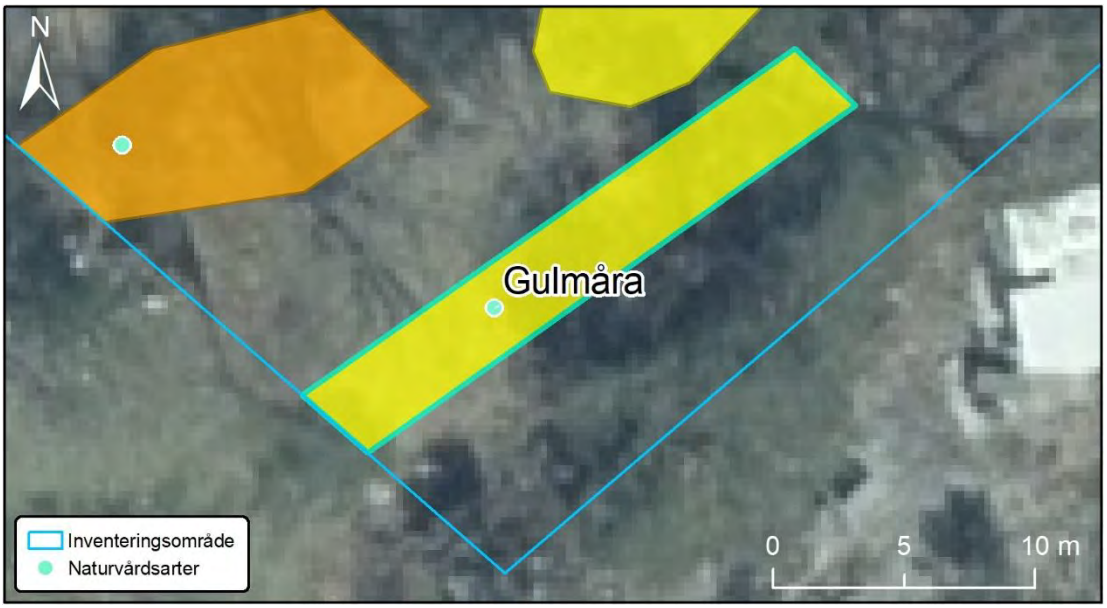

Figur 59. Objekt 28 avgränsas med blågrön linje.

Ankom: 2020-04-28 Ärende: KS-TEK.2012.102 Handling: 363953

Figur 60. Gulmåra i objekt 28.

Ankom: 2020-04-28 Ärende: KS-TEK.2012.102 Handling: 363953

Naturvärdesobjekt – marina miljöer

De marina naturvärdesobjekten 29-35täcker tillsammans hela Drottningsvik, som är en vik av Östersjön i Gryts skärgård. Två stycken av de marina naturvärdesobjekten erhöll naturvärdesklass 2 – högt naturvärde och fem stycken av de marina naturvärdesobjekten erhöll naturvärdesklass 3 – påtagligt naturvärde (Tabell 3, Figur 61). För varje marint naturvärdesobjekt finns en artlista beskriven i bilaga 1.

Tabell 3. Översikt över identifierade marina naturvärdesobjekt, för lokalisering se figur 4. Bestämning av naturtyp följer SS 199000:2014 och bestämning av biotoper följer i den grad det är möjligt Naturvårdsverkets vägledning för naturtypsindelning enligt Natura 2000.

ID	Naturtyp	Biotop	Biotopvärde	Artvärde	Klass
29	Grund marin mjukbotten	Utloppsområde med sand- och grusbotten	Påtagligt	Visst	3
30	Grund marin mjukbotten	Grundområde med lerbotten och viss förekomst av block	Påtagligt	Visst	3
31	Grund marin hårdbotten	Relativt brant häll, sten och frilevande blåstång	Påtagligt	Visst	3
32	Grund marin hårdbotten	Brant häll med frilevande blåstång	Påtagligt	Visst	3
33	Grund marin hårdbotten	Brant häll och sten med framförallt fastsittande blåstång	Visst	Visst	3
34	Grund marin mjukbotten	Flackt område med grus- och sandbotten samt riklig förekomst av frilevande blåstång	Högt	Påtagligt	2
35	Grund marin mjukbotten	Flackt mjukbottenområde med gles mosaikartad vegetation	Högt	Påtagligt	2

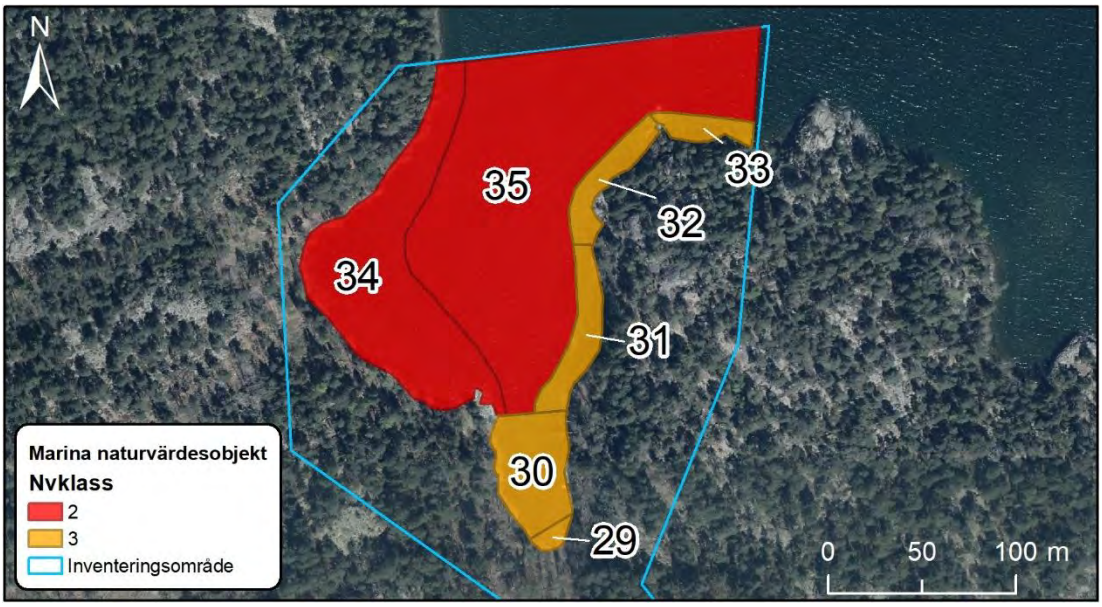

Figur 61. Översikt över identifierade marina naturvärdesobjekt.

Ankom: 2020-04-28 Ärende: KS-TEK.2012.102 Handling: 363953

29. Grund marin mjukbotten: Utloppsområde med sand- och grusbotten

Naturvärdesklass: 3
Areal: 210 m^2
Biotopvärde: påtagligt
Artvärde: visst
Naturvårdsarter påträffade vid fältinventeringen*:* blåstång (typisk art 1160), blåmussla (typisk art 1160), ålnate (typisk art 1160)
Naturvårdsarter från Artportalen*: -*
Tidigare inventering: -

Marint objekt 29 ligger längst in i viken där tillflöde sker (Figur 62). Inför inventeringen hade kraftig nederbörd tillfört partiklar via detta tillflöde vilket innebar att sikten vid inventeringen var mycket begränsad/obefintlig. Djupet ändras från cirka 0,3 – 1,2 meter. Bottensubstratet utgörs framförallt av grus och sand med stort inslag av grovdetritus (kottar och löv). Värdeelement saknas. Sedimentationsgrad: 4. Utbredningen av makrofyter är riklig, och påväxtalger förekommer mer än i övriga naturvärdesobjekt. Totalt noterades 17 akvatiska arter i området varav sju alger och sex mollusker (bilaga 1).

Stränderna utgörs av tallskog med inslag av ek, al, gran och björk. Stränderna är flacka. Fältskiktet består av blåbär, med flertalet gräs däribland rödsvingel. Längst in i viken är förekomsten av havssäv riklig (Figur 63). Delar av området ingår i Ekön naturreservat.

Det marina objektet bedöms hysa ett påtagligt biotopvärde baserat på att det är ett tillflöde samt att det kan finnas potential som lekområde med tanke på förekomst av sand- och grusbotten. Artvärdet bedöms som visst artvärde då det förekom tre typiska arter.

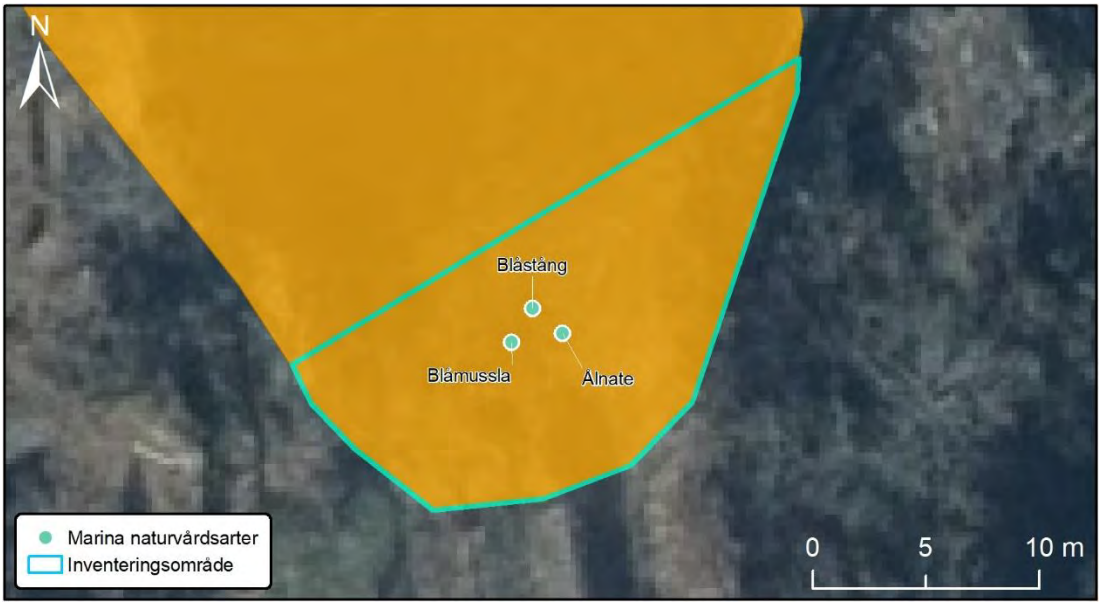

Figur 62. Marint objekt 29 avgränsas med blågrön linje. Noteringen av naturvårdsarter är gjorda på objektsnivå, placeringen i kartan är därmed sekundär.

Ankom: 2020-04-28 Ärende: KS-TEK.2012.102 Handling: 363953

Figur 63. Tillflödet ut i viken (t.v.). Blåstång (t.h.).

Ankom: 2020-04-28 Ärende: KS-TEK.2012.102 Handling: 363953

30. Grund marin mjukbotten: Grundområde med lerbotten och viss förekomst av block

Naturvärdesklass: 3
Areal: 2 250 m^2
Biotopvärde: påtagligt
Artvärde: visst
Naturvårdsarter påträffade vid fältinventeringen: blåstång (typisk art 1160), storspigg (typisk art 1160), axslinga (typisk art 1160), blåmussla (typisk art 1160), långfingrad tångräka (typisk art 1160), ålnate (typisk art 1160), småspigg (typisk art 1160), borstnate (typisk art 1160)
Naturvårdsarter från Artportalen*:* -
Tidigare inventering: -

Marint objekt 30 ligger långt in i viken med steniga stränder och klippstränder längs båda sidor (Figur 64, Figur 65). Djupet ändras från cirka 0,1 till cirka 2 meter. Bottensubstratet består av fint organiskt sediment. Värdeelement förekommer i form av nedfallna tallar (död ved). Sedimentationsgrad: 3.

Utbredningen av makrofyter är riklig i området, och påväxtalger förekommer allmänt. Här påträffas bland annat frilevande blåstång. Totalt 31 akvatiska arter noterades (bilaga 1). Av dessa är tretton alger, fyra fiskar och sex mollusker.

Strandvegetationen utgörs av tallskog med inslag av ek, al, gran och björk. Stränderna är flacka. Fältskiktet består av örtvegetation med blåbär, flertalet gräs däribland rödsvingel, samt lingon, strandkvanne, vänderot, käringtand, kråkvicker och malört. Delar av området ingår i Ekön naturreservat.

Det marina objektet bedöms hysa ett påtagligt biotopvärde framförallt genom förekomst av relativt täta bestånd av frilevande blåstång. Både fastsittande och frilevande blåstång bidrar till biotopvärdet i egenskap av en nyckelart som bildar vegetationsbestånd som andra arter kan leva i. Den döda veden i vattnet bidrar positivt till biotopvärdet. Veden skapar viktiga strukturer. Området är inte påverkat i någon större grad vilket även det är positivt för biotopvärdet. Sammanlagt förekommer åtta typiska arter i området. Då typiska arter inte väger lika tungt som t ex rödlistade arter har bedömningen trots allt gjorts att området endast hyser ett visst artvärde.

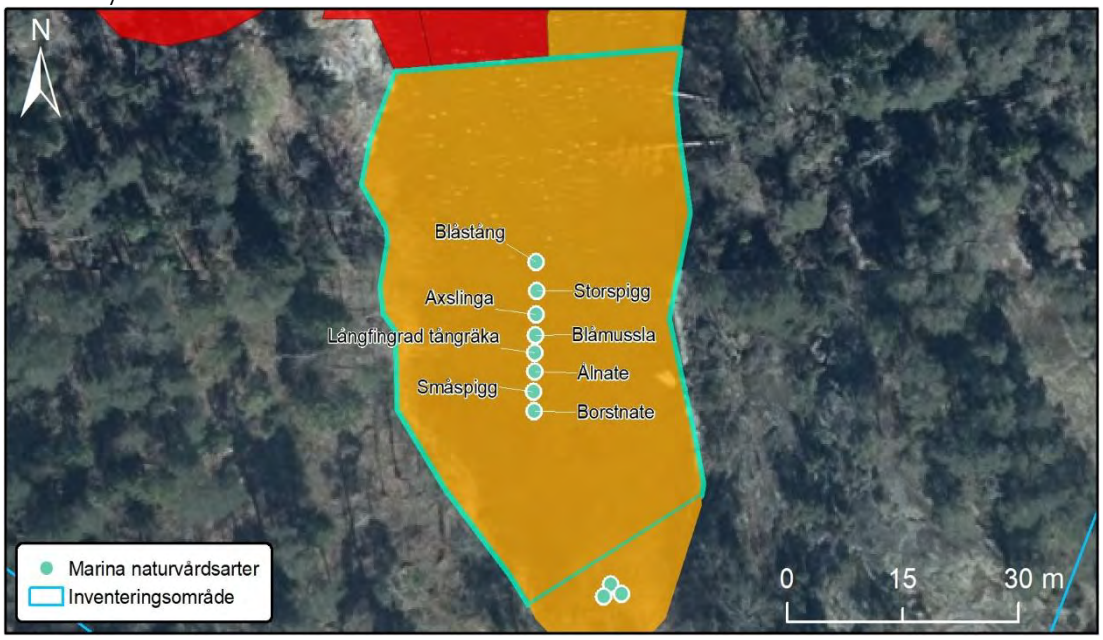

Figur 64. Marint objekt 30 avgränsas med blågrön linje. Noteringen av naturvårdsarter är gjorda på objektsnivå, placeringen i kartan är sekundär.

Ankom: 2020-04-28 Ärende: KS-TEK.2012.102 Handling: 363953

Figur 65. Övervattensbild från marint objekt 2 (t.v.). Borstnate (t.h).

Ankom: 2020-04-28 Ärende: KS-TEK.2012.102 Handling: 363953

31. Grund marin hårdbotten: Relativt brant häll, sten och frilevande blåstång

Naturvärdesklass: 3
Areal: 1 290 m^2
Tidigare inventering: -
Biotopvärde: påtagligt
Artvärde: visst
Naturvårdsarter påträffade vid fältinventeringen*:* blåstång (signalart), blåmussla (signalart)
Naturvårdsarter från Artportalen*: -*

Marint objekt 31 avgränsas längs den östra kanten av en klippstrand med relativt brant bottenlutning (Figur 66). En del områden är dock mer grunda och flacka och i dessa har viss sedimentation skett vilket således innebär att mjukbotten förekommer, dock i partier mindre än 10 m^2. Längst ut planar botten och blir mer flack (klippor övergår i mjukbotten). Djupet ändras från 0 till ca 3 meter. Bottensubstratet består av häll och sten samt en mindre andel mjukbottnar. Värdeelement saknas. Sedimentationsgrad: 3. Makrofyter förekommer rikligt i området. I området noterades sammanlagt 23 akvatiska arter varav bl a åtta alger, fem mollusker samt fyra fiskar (bilaga 1).

Strandvegetationen utgörs av gles tallskog med inslag av ek, al, gran och björk. Stränderna är branta. Så gott som hela det marina naturvärdesobjektet ingår i Ekön naturreservat.

Det marina objektet bedöms hysa ett påtagligt biotopvärde genom förekomst av blåstång (nyckelart) på häll- och stenbotten. Frilevande blåstång förekommer även på mjukbotten (Figur 67). Områdets relativt skyddade läge som ger en stabil miljö samt dess naturlighet bidrar positivt till biotopvärdet. Området bedöms ha ett visst artvärde baserat på de två signalarterna blåstång och blåmussla.

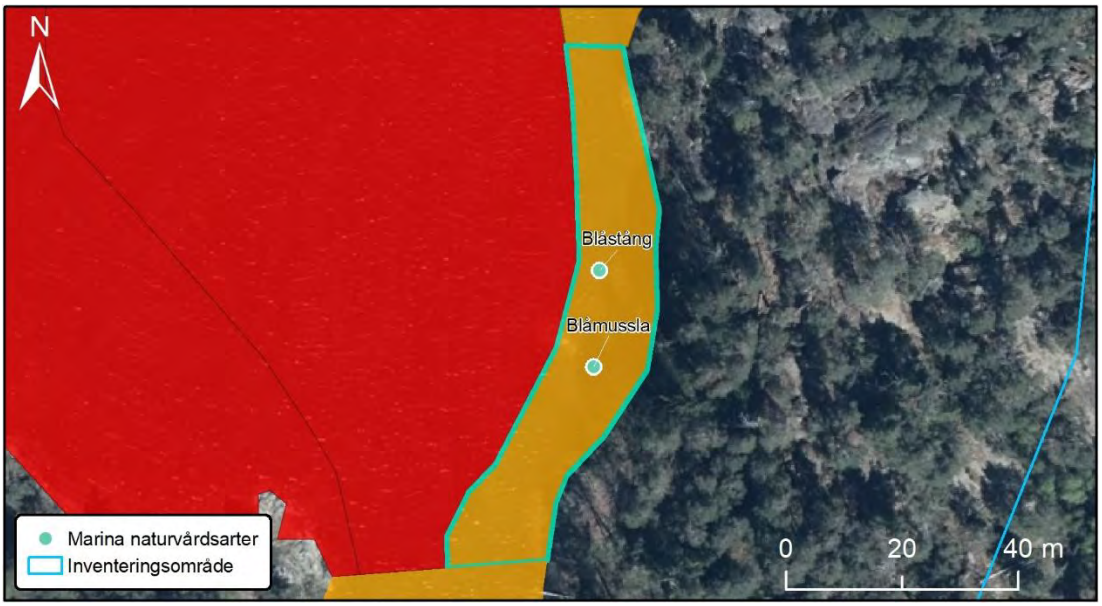

Figur 66. Marint objekt 31 avgränsas med blågrön linje. Noteringen av naturvårdsarter är gjorda på objektsnivå, placeringen i kartan är sekundär.

Ankom: 2020-04-28 Ärende: KS-TEK.2012.102 Handling: 363953

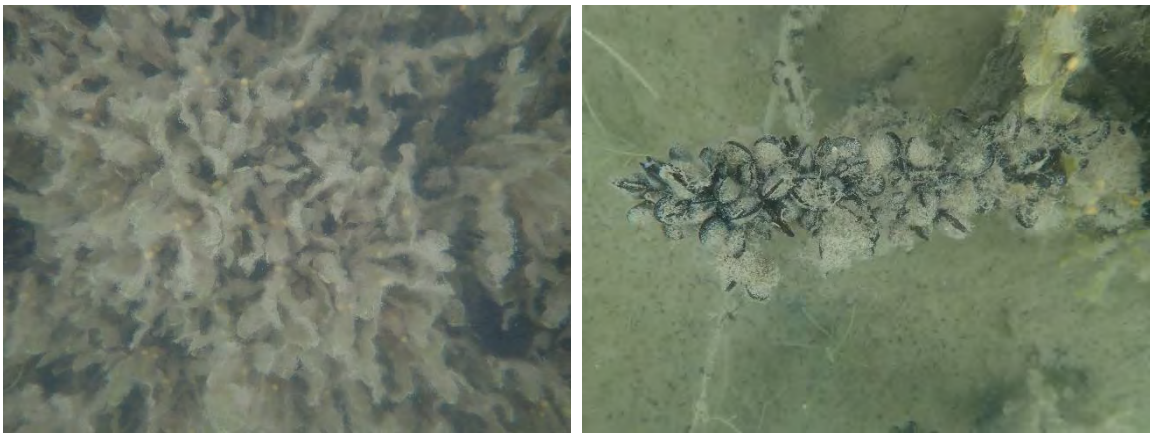

Figur 67. Fastsittande blåstång (t.v.). Blåmussla (t.h).

Ankom: 2020-04-28 Ärende: KS-TEK.2012.102 Handling: 363953

32. Grund marin hårdbotten: Brant häll med frilevande blåstång

Naturvärdesklass: 3
Areal: 1 040 m^2
Biotopvärde: påtagligt
Artvärde: visst
Naturvårdsarter påträffade vid fältinventeringen*:* blåstång (signalart), blåmussla (signalart)
Naturvårdsarter från Artportalen*:* -
Tidigare inventering: -

Marint objekt 32 avgränsas mot land av en klippstrand med mycket brant bottenlutning (Figur 68). Grunda områden förekommer sparsamt då lutningen är kraftig. Objektet avslutas västerut där hårdbotten möter mjukbotten. Vattnet är klarare än i marint objekt 3. Djupet ändras från 0 till cirka 3 meter. Bottensubstratet består av häll. Värdeelement saknas. Sedimentationsgrad: 2.

Blåstång finns i hela området och domineras av frilevande exemplar även om också fastsittande exemplar noterades. Totalt noterades 23 akvatiska arter. Av dessa var åtta alger, sex mollusker och fyra fiskar (bilaga 1).

Strandvegetationen är sparsam med endast enstaka tallar som växer på branta klipphällar. Även fältskiktet är mycket begränsat till enstaka strandkvanne och vänderot. Hela naturvärdesobjektet ingår i Ekön naturreservat.

Det marina objektet bedöms hysa ett påtagligt biotopvärde genom förekomst av frilevande blåstång (nyckelart) på häll (Figur 69). Områdets relativt skyddade läge som ger en stabil miljö samt dess naturlighet bidrar positivt till biotopvärdet. Området bedöms hysa ett visst artvärde. Bedömningen görs baserat på blåstångens värde som signalart och dess relativa rika förekomst i området. Även blåmussla som är en signalart finns i området.

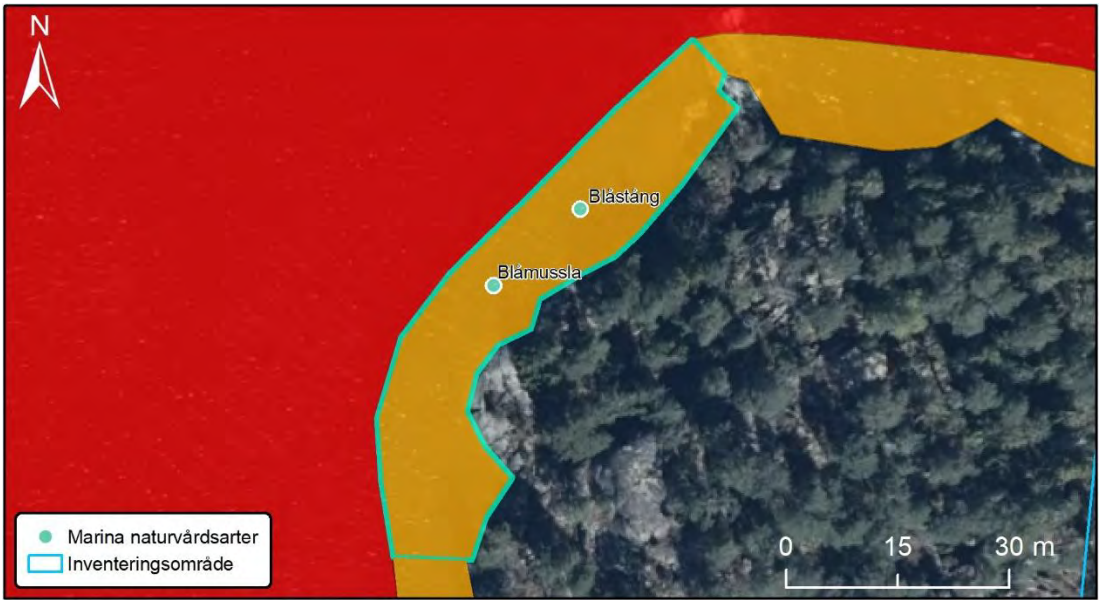

Figur 68. Marint objekt 4 avgränsas med blågrön linje. Noteringen av naturvårdsarter är gjorda på objektsnivå, placeringen i kartan är sekundär.

Ankom: 2020-04-28 Ärende: KS-TEK.2012.102 Handling: 363953

Figur 69.Branta stränder (t.v.). Fastsittande blåstång (t.h).

Ankom: 2020-04-28 Ärende: KS-TEK.2012.102 Handling: 363953

33. Grund marin hårdbotten: Brant häll och sten med framförallt fastsittande blåstång

Naturvärdesklass: 3
Areal: 610 m^2
Biotopvärde: visst
Artvärde: visst
Naturvårdsarter påträffade vid fältinventeringen: blåstång (signalart), blåmussla (signalart)
Naturvårdsarter från Artportalen: -
Tidigare inventering: -

Marint objekt 33 avgränsas i söder av en klippstrand med brant bottenlutning bevuxen med blåstång (Figur 70). I norr avgränsas objektet av ett något djupare område med glesare vegetation på mjukbotten. Grunda områden förekommer sparsamt då lutningen är kraftig. Längst ut planar botten ut och blir mer flack (klippor övergår i mjukbotten). Värdeelement saknas. Sedimentationsgrad: 2.

Blåstång finns i hela området och domineras av den fastsittande formen även om frilevande exemplar också noterades. 15 akvatiska djur- och växtarter noterades vid inventeringen (bilaga 1), bl a åtta alger, tre mollusker och en fisk (Figur 71).

Strandvegetationen är sparsam med enstaka tallar som växer på klipphäll. Även fältskiktet är glest och begränsat till enstaka strandkvanne och vänderot. Stränderna är mycket branta. Hela det marina naturvärdesobjektet ingår i Ekön naturreservat.

Det marina objektet bedöms hysa ett visst biotopvärde genom förekomst av blåstång (nyckelart) på häll. Områdets naturlighet bidrar till biotopvärdet medan det exponerade läget påverkar biotopvärdet negativt. Både blåstång och blåmussla klassas som signalarter på grund av marin hårdbotten och bidrar därmed till att området bedöms ha ett visst artvärde.

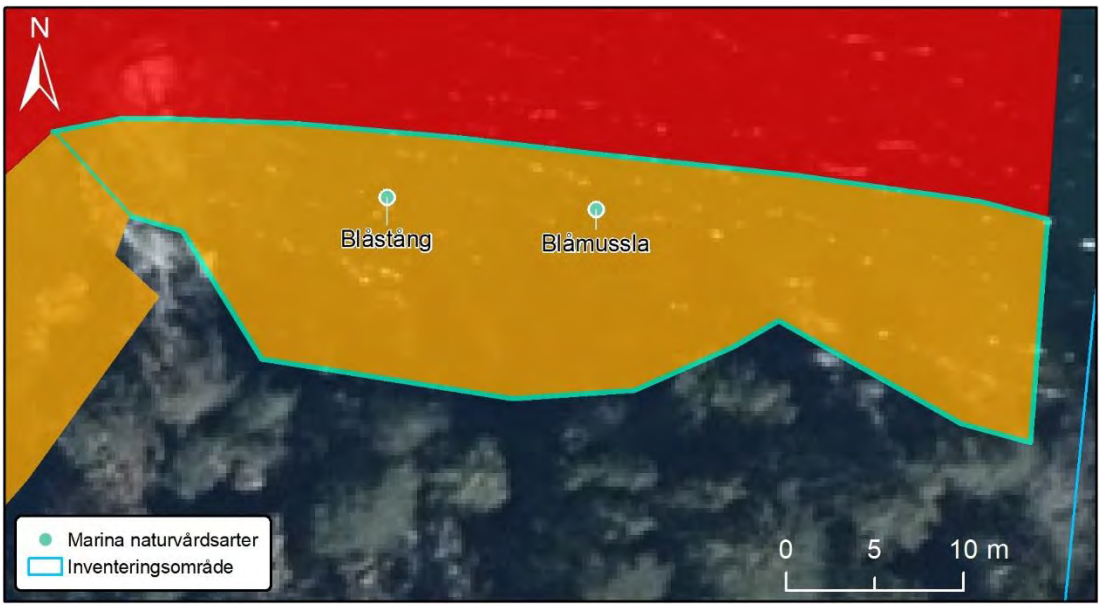

Figur 70. Marint objekt 33 avgränsas med blågrön linje. Noteringen av naturvårdsarter är gjorda på objektsnivå, placeringen i kartan är sekundär.

Ankom: 2020-04-28 Ärende: KS-TEK.2012.102 Handling: 363953

Figur 71. Flera arter av alger och förekomst av småfisk i grundare områden i marint objekt 5

Ankom: 2020-04-28 Ärende: KS-TEK.2012.102 Handling: 363953

34. Grund marin mjukbotten: Flackt område med grus- och sandbotten samt riklig förekomst av frilevande blåstång

Naturvärdesklass: 2
Areal: 7 750 m^2
Biotopvärde: högt
Artvärde: påtagligt
Naturvårdsarter påträffade vid fältinventeringen: blåstång (typiska art 1160), gädda (signalart, typisk art 1160), storspigg (typisk art 1160), axslinga (typisk art 1160), blåmussla (typisk art 1160), långfingrad tångräka (typisk art 1160), abborre (typisk art 1160), ålnate (typisk art 1160), hårnating (typisk art 1160), småspigg (typisk art 1160), borstnate (typisk art 1160)
Naturvårdsarter från Artportalen: -
Tidigare inventering: -

Marint objekt 34 avgränsas längs den västra delen av en relativt flack strandkant (Figur 72). Botten i området är flack och förekomsten av vegetation är riklig. Objektet avslutas där ett något djupare parti med glesare vegetation möter det aktuella objektet. Djupet ändras från 0 till cirka 2 meter. Bottensubstratet består av grus och sand. Värdeelement saknas. Sedimentationsgrad: 2.

I området förekommer stora grunda områden med ett välutvecklat blåstångsbälte (75–100% täckningsgrad) av frilevande blåstång. Förutom blåstång förekommer även rikligt med annan strukturbildande vegetation av andra alger och kärlväxter. Tack vare den rika vegetationen utgör området en marin nyckelbiotop. Totalt noterades 30 akvatiska växt- och djurarter i området. Av dessa var tio alger, sex fiskar, fem kärlväxter och fem mollusker.

Strandkanten består av gles tallskog med inslag av ek, al, gran och björk. Här förekommer även havssäv och vass.

Det marina objektet bedöms hysa ett högt biotopvärde genom riklig förekomst av både frilevande blåstång (nyckelart) och annan vegetation på mjukbotten, samt genom områdets naturlighet och dess skyddade läge (Figur 73). Elva naturvårdsarter (typiska arter) varav flera med rik förekomst noterades i området. Gädda klassas även som signalart. Bedömningen har gjorts att området hyser ett påtagligt artvärde.

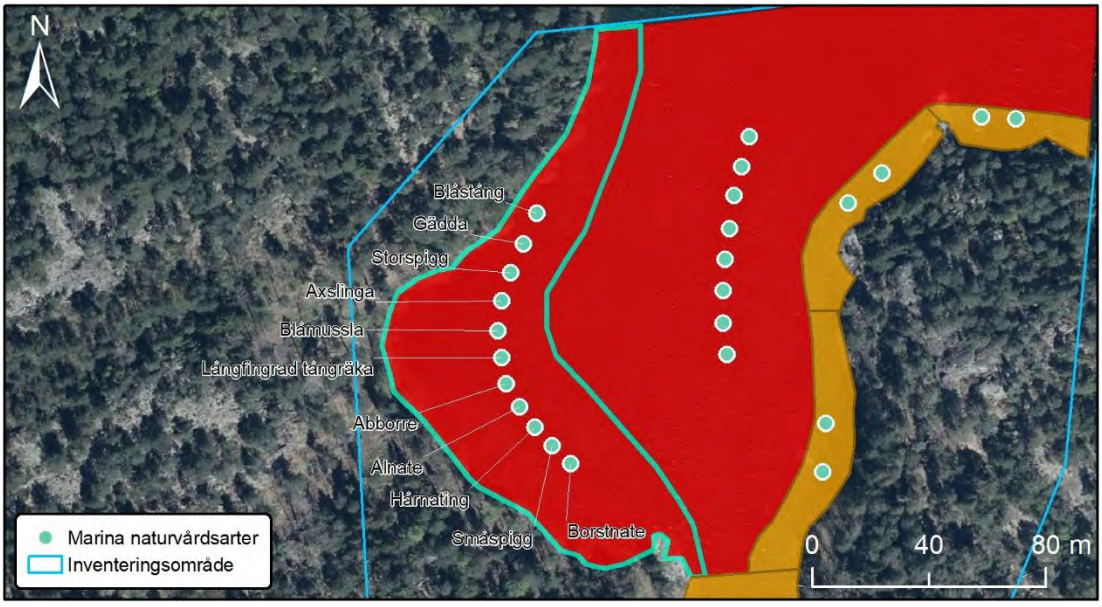

Figur 72. Marint objekt 34 avgränsas med blågrön linje. Noteringen av naturvårdsarter är gjorda på objektsnivå, placeringen i kartan är sekundär.

Ankom: 2020-04-28 Ärende: KS-TEK.2012.102 Handling: 363953

Figur 73. Inventerare (t.v.). Frilevande blåstång (t.h.).

Ankom: 2020-04-28 Ärende: KS-TEK.2012.102 Handling: 363953

35. Grund marin mjukbotten: Flackt mjukbottenområde med gles mosaikartad vegetation

Naturvärdesklass: 2
Areal: 16 970 m^2
Biotopvärde: högt
Artvärde: påtagligt
Naturvårdsarter påträffade vid fältinventeringen*:* blåstång (typisk art 1160), storspigg (typisk art 1160), axslinga (typisk art 1160), blåmussla (typisk art1160), ålnate (typisk art 1160), borstnate (typisk art 1160), hårsärv (typisk art 1160), ålgräs (signalart, typisk art 1160)
Naturvårdsarter från Artportalen*:* -
Tidigare inventering: -

Marint objekt 35 ligger i vikens centrala delar och består framförallt av flack mjukbotten med gles mosaikartad vegetation. Detta är det djupaste partiet av viken och sträcker sig från de inre delarna och ut till de yttre. Objektet omges ej av strandkant. Objektet avslutas mot marint objekt 2 i söder och av inventeringsområdets begränsning i norr. Djupet ändras från cirka 2 till 4 meter. Bottensubstratet består av fint organiskt sediment. Ett värdeelement finns i form av ett större (drygt 900 m^2) sammanhängande bestånd av ålgräs. Sedimentationsgrad: 4.

I området noterades frilevande blåstång och kransalger förekommer allmänt. Ålgräs förekommer fläckvis förutom i värdeelementet där beståndet är tätare. Totalt noterades 16 akvatiska arter varav tre alger, tre fiskar, tre mollusker samt sex kärlväxter.

Det marina objektet bedöms hysa ett högt biotopvärde genom allmän förekomst av havsrufse (kransalg) och förekomst av ålgräs som båda är nyckelarter tack vare att de bildar viktiga strukturer. Ålgräsets betydelse betonas av att det för ålgräsängar finns ett åtgärdsprogram då dessa vegetationssamhällen är oerhört värdefulla för livet i havet. I detta fall är omfattningen för liten för att kallas ålgräsäng men förekomsten har trots allt stor positiv betydelse. Att stora delar av området ligger i skyddat läge som ger en stabil miljö samt att det är relativt opåverkat av mänsklig aktivitet bidrar positivt till biotopvärdet. Området bedöms ha ett påtagligt artvärde tack vare förekomsten av åtta typiska arter. Av dessa räknas ålgräs även som signalart på mjukbottnar.

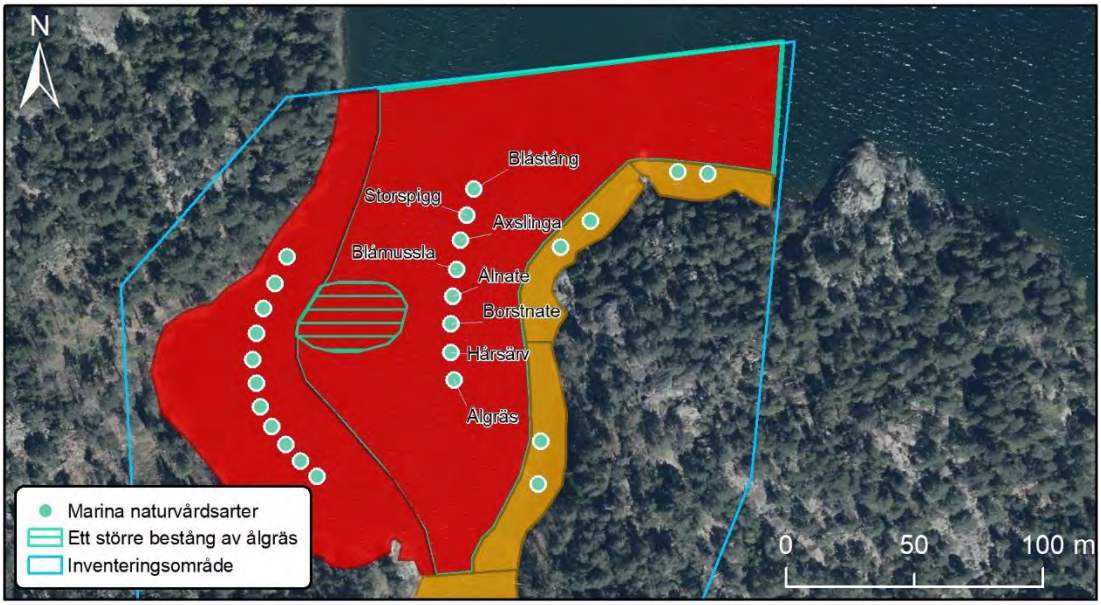

Figur 74. Marint objekt 35 avgränsas med blågrön linje. Noteringen av naturvårdsarter är gjorda på objektsnivå, placeringen i kartan är sekundär.

Ankom: 2020-04-28 Ärende: KS-TEK.2012.102 Handling: 363953



Figur 75. Ålgräs (t.v.). Havsrufse (t.h.).

Ankom: 2020-04-28 Ärende: KS-TEK.2012.102 Handling: 363953

Tillägg

Nedan redovisas de tillägg som ingår i uppdraget gällande naturvärdesinventeringen; *Naturvärdesklass 4 samt detaljerad redovisning av artförekomst*.

Naturvärdesklass 4

Nedan visas en sammanfattande tabell samt karta med naturvärdesobjekt tillhörande tillägget *Naturvärdesklass 4* (Tabell 4, Figur 76). Objektbeskrivningar redovisas i föregående avsnitt – Naturvärdesobjekt.

Tabell 4. Sammanställning över tillägg - Naturvärdesklass 4

Objekt ID	Naturtyp	Biotop	Biotopvärde	Artvärde	Klass
3	Berg och sten	Äldre stenmurar	Visst	Obetydligt	4
4	Igenväxningsmark	Silikatgräsmark	Visst	Obetydligt	4
28	Äng och betesmark	Silikatgräsmark	Obetydligt	Visst	4

Figur 76. Sammanställning av naturvärdesobjekt tillhörande tillägget - naturvärdesklass 4.

Ankom: 2020-04-28 Ärende: KS-TEK.2012.102 Handling: 363953

Detaljerad redovisning av artförekomst

Under den terrestra fältinventeringen registrerades naturvårdsarter i ett punktlager med koordinater. Då en art förekom rikligt togs punkter med jämna mellanrum med tillhörande kommentar. Under avsnittet – Naturvärdesobjekt – har dessa naturvårdsarter ritats ut i kartan för samtliga identifierade naturvärdesobjekt. Nedan redovisas naturvårdsarterna i en tabell (Tabell 5).

De marina naturvårdsarterna noterades på objektsnivå och erhåller därför inga koordinater med undantag för ett större bestånd med ålgräs som karterats (Figur 74).

Tabell 5. Sammanställning av terrestra naturvårdsarter med tillhörande koordinater (Sweref 99TM)

Svenskt namn	X-koordinat	Y-koordinat
Backnejlika	608411,0329	6449863,129
Backnejlika	608473,255	6449855,684
Backnejlika	608594,1173	6449769,214
Bergsyra	608385,6224	6449768,128
Blodrot	608582,217	6449897,843
Blåmossa	608295,0067	6449991,464
Blåmossa	608284,3888	6449991,404
Blåmossa	608283,5503	6449984,548
Blåmossa	608276,1488	6449995,345
Blåmossa	608230,8938	6450043,358
Blåmossa	608302,1294	6449970,424
Blåmossa	608265,2555	6450001,177
Blåsippa	608390,1273	6449743,929
Blåsippa	608322,8766	6449921,404
Bockrot	608482,9852	6449823,833
Bockrot	608436,8731	6449779,243
Bockrot	608555,5432	6449805,579
Bockrot	608550,4042	6449812,529
Bockrot	608568,4865	6449857,313
Bockrot	608568,7279	6449861,358
Bockrot	608387,5858	6449869,121
Bockrot	608413,6871	6449866,541
Bockrot	608499,5765	6449872,056
Bockrot	608383,6764	6449746,816
Bockrot	608513,9412	6449744,484
Bockrot	608360,0564	6449911,635
Bockrot	608565,4447	6449760,297
Bockrot	608590,675	6449765,134
Bollvitmossa	608616,5737	6449742,127
Brudbröd	608559,7747	6449847,933
Brudbröd	608421,4215	6449859,62
Brudbröd	608428,3051	6449854,454
Brudbröd	608442,9615	6449857,346
Brudbröd	608474,0812	6449864,141

Ankom: 2020-04-28 Ärende: KS-TEK.2012.102 Handling: 363953

Svenskt namn	X-koordinat	Y-koordinat
Brudbröd	608574,2119	6449763,106
Brudbröd	608596,6034	6449768,322
Darrgräs	608563,651	6449851,041
Darrgräs	608565,1307	6449859,846
Darrgräs	608412,2127	6449753,063
Gammal flerstammig sälg	608683,171	6449620,605
Getrams	608410,5986	6449868,654
Granbarkgnagare	608777,8446	6449713,175
Gullviva	608557,3877	6449754,891
Gullviva	608562,176	6449855,489
Gullviva	608573,1783	6449863,6
Gullviva	608431,6313	6449849,682
Gullviva	608446,7055	6449822,579
Gulmåra	608425,2484	6449844,897
Gulmåra	608419,8386	6449839,619
Gulmåra	608409,2006	6449806,202
Gulmåra	608557,6388	6449806,947
Gulmåra	608535,081	6449822,293
Gulmåra	608543,5002	6449817,131
Gulmåra	608570,7661	6449854,287
Gulmåra	608588,5714	6449879,662
Gulmåra	608592,1032	6449881,653
Gulmåra	608396,1685	6449891,271
Gulmåra	608422,1133	6449861,175
Gulmåra	608432,6895	6449845,901
Gulmåra	608386,9944	6449745,385
Gulmåra	608598,3246	6449764,114
Gulmåra	608831,7013	6449748,073
Gulmåra	608677,8073	6449608,139
Gökärt	608832,1699	6449764,109
Gökärt	608577,2942	6449817,238
Gökärt	608524,0529	6449875,68
Gökärt	608381,5406	6449866,787
Gökärt	608379,5978	6449863,793
Gökärt	608433,5394	6449854,482
Gökärt	608437,1994	6449840,816
Gökärt	608502,5613	6449877,922
Gökärt	608323,3097	6449917,045
Gökärt	608363,8391	6449939,584
Gökärt	608368,1364	6449930,78
Gökärt	608361,2965	6449909,978
Gökärt	608574,7212	6449765,27
Jätteek i stort stenröse	608489,3095	6449855,696
Kantig fetknopp	608352,5675	6450028,956
Purpurknipprot	608569,0812	6449850,573

Ankom: 2020-04-28 Ärende: KS-TEK.2012.102 Handling: 363953

Svenskt namn	X-koordinat	Y-koordinat
Purpurknipprot	608384,463	6449746,507
Purpurknipprot	608395,7354	6449747,626
Renlavar	608406,0491	6449771,672
Skyddsvärd ek, döende, hackhål och död ved	608323,8075	6449913,03
Skyddsvärd gammal tall med pansarbark	608378,2606	6450069,276
Skyddsvärd gammal tall med pansarbark	608384,0141	6450071,25
Skyddsvärt träd, jätteek på ca 540 cm frisk och tvådelad högre upp.	608498,2093	6449873,928
Stjärnstarr	608640,3428	6449742,908
Stor blåklocka	608442,6333	6449768,506
Stor blåklocka	608316,2354	6449941,13
Stor blåklocka	608570,0925	6449767,691
Stor blåklocka	608575,8036	6449761,004
Stormåra	608591,3125	6449757,803
Svart praktbagge	608779,9264	6449713,758
Svart praktbagge	608746,113	6449766,849
Tall med pansarbark	608354,6524	6450013,868
Tallticka	608356,0716	6449934,511
Tjärblomster	608361,5105	6449974,329
Tjärblomster	608368,8274	6450011,926
Vårspergel	608374,9583	6449972,575
Vårspärgel	608394,575	6449779,305
Äldre sälg	608663,5837	6449614,373
Ängshavre	608596,0297	6449769,469
Ängsvädd	608482,4509	6449821,868

Ankom: 2020-04-28 Ärende: KS-TEK.2012.102 Handling: 363953

Slutsats

Nästintill hela inventeringsområdet Ekön utgörs av naturvärdesobjekt av vilka de flesta tillhör naturtypen skog och träd. De delar av inventeringsområdet som inte utgörs av något naturvärdesobjekt är främst klippor (söder om viken) som inte kunde inventeras på grund av säkerhetsskäl, vägar eller upplag från dikesrensning. Området utgörs av varierade naturmiljöer där många naturvärden är kopplade till tidigare hävd och markanvändning medan den marina miljön präglas av orördhet.

Vid den naturvärdesinventering som gjorts har större delen av de marina miljöerna i Drottningsvik bedömts ha höga naturvärden (klass 2). En viktig faktor i klassningen har varit de bestånd av frilevande blåstång samt ålgräs som finns i viken. Frilevande blåstång, men även fastsittande blåstång som också förekommer, bildar här bitvis välutvecklade bälten. De vegetationsstrukturer som blåstången, ålgräset och andra arter bildar är mycket värdefulla som livsmiljö för vattenlevande organismer och delar av viken bedöms på grund av dessa strukturer utgöra en marin nyckelbiotop.

Drottningsvik ligger skyddad från vind- och vågpåverkan vilket är en förutsättning för förekomsten av frilevande blåstång och bildandet av de värdefulla vegetationsstrukturerna. Vattenområdet är också, trots närliggande friluftsområden, i stort sett opåverkat av mänsklig fysisk påverkan vilket också är en viktig faktor för förekomsten av dessa höga naturvärden. Tillflödet som tidvis bidrar till att vattnet grumlas är en negativ faktor som inverkar på stora delar av viken.

I den centrala delen av inventeringsområdet finns värden kopplade till gamla ekar av vilka flertalet är stora och gamla med håligheter vilket innebär att de räknas som särskilt skyddsvärda träd. Jätteekar med en omkrets över 314 cm noterades i flera av naturvärdesobjekten. Ekarna växer i områden som även visar tydliga spår av tidigare hävd. En hävdgynnad fora påträffas inte bara vid ekarna utan förekommer sporadiskt i hela inventeringsområdet. En stor del av dessa miljöer förtätas nu av igenväxning.

Mycket grova och sedan mycket länge döda enskelett påträffades i ett bestånd av äldre spärrgrenig tall. Detta tyder på en mycket lång kontinuitet av ljusöppenhet och betesdrift, något som sannolikt gäller hela inventeringsområdet.

Vi rekommenderar att denna naturvärdesinventering kompletteras med en fördjupad artinventering av svamp då tall-, ek- och hasselmiljöer med lång kontinuitet kan hysa en värdefull svampflora vilken dock måste inventeras rätt tid. När det bästa tidpunkten är kan variera från år till år men ungefär mitten till slutet på september.

Ankom: 2020-04-28 Ärende: KS-TEK.2012.102 Handling: 363953

Referenser

Länsstyrelsen Östergötland, 2009. Skötselplan för naturreservatet Ekön. https://www.lansstyrelsen.se/download/18.2887c5dd16488fe880d5a0c2/1537774960024/Ek%C3%B6n-sk%C3%B6tselplan.pdf

Länsstyrelsen Östergötland, 2011. Riksintressen enligt 4 kap miljöbalken, Kultur- och samhällsbyggnadsenheten. http://ext-dokument.lansstyrelsen.se/Ostergotland/RIKSINTRESSEN/4_kap/vardebesk_4_kap.pdf

Länsstyrelsen Östergötland, 2014. Område av riksintresse för friluftsliv i Östergötlands län, Östergötlands skärgård. nvpub.vic-metria.nu/handlingar/rest/dokument/268966

Datakällor

Artportalen. ArtDatabanken, SLU, Uppsala. http://www.artportalen.se [2019-07-03].

Trädportalen. ArtDatabanken, SLU; Uppsala. http://www.tradportalen.se [2019-07-03].

Avverkningsanmält Sverige, Skogsstyrelsen
http://skogsdataportalen.skogsstyrelsen.se/Skogsdataportalen/

Avverkat Sverige, Skogsstyrelsen
http://skogsdataportalen.skogsstyrelsen.se/Skogsdataportalen/

Biotopskyddsområden, Naturvårdsverket
http://skyddadnatur.naturvardsverket.se/

Biotopskyddsområden, Skogsstyrelsen
geodata.se

Djur växtskyddsområden, Naturvårdsverket
geodata.se

Friluftsliv, Länsstyrelserna
http://skyddadnatur.naturvardsverket.se/

HELCOM, 2013. Red List of Baltic Sea underwater biotopes, habitats and biotope complexes (No. Baltic Sea Environment Proceedings No. 138). Baltic Marine Environment Protection Commission.

Jordartskarta Sverige, SGU
geodata.se

Kulturmiljövård, Riksantikvarieämbetet
geodata.se

Kulturreservat, Naturvårdsverket
geodata.se

Limniska ekoregioner, Havs- och vattenmyndigheten
geodata.se

Lämningar, Riksantikvarieämbetet
https://pub.raa.se/nedladdning/datauttag/lamningar/

Nationalpark, Naturvårdsverket
geodata.se

Nationalstadspark, Länsstyrelserna

Natura 2000, Naturvårdsverket
geodata.se

Naturminne, Naturvårdsverket
http://skyddadnatur.naturvardsverket.se/

Naturreservat, Naturvårdsverket
geodata.se

Naturvård, Naturvårdsverket

Ankom: 2020-04-28 Ärende: KS-TEK.2012.102 Handling: 363953

geodata.se
Naturvårdsavtal, Naturvårdsverket
geodata.se
Naturvårdsområden, Naturvårdsverket
geodata.se
Nyckelbiotoper, Skogsstyrelsen
geodata.se
Nyckelbiotoper storskog, Skogsstyrelsen
http://skogsdataportalen.skogsstyrelsen.se/Skogsdataportalen/
Objekt med naturvärden, Skogsstyrelsen
http://skogsdataportalen.skogsstyrelsen.se/Skogsdataportalen/
Obruten fjäll, Länsstyrelserna
geodata.se
Obruten kust, Länsstyrelserna
geodata.se
RAMSAR, Naturvårdsverket
geodata.se
Rörligt friluftsliv, Länsstyrelserna
geodata.se
Skyddade vattendrag, Länsstyrelserna
geodata.se
Sumpskog, Skogsstyrelsen
geodata.se
Vattenförekomster, SMHI
https://www.smhi.se/klimatdata/hydrologi/sjoar-och-vattendrag/ladda-ner-data-fran-svenskt-vattenarkiv-1.20127
Vattenskyddsområden, Naturvårdsverket
geodata.se
Våtmarksinventeringen, Naturvårdsverket
geodata.se
Ängs och betesmarksinventeringen, Jordbruksverket
geodata.se

Ankom: 2020-04-28 Ärende: KS-TEK.2012.102 Handling: 363953

Bilaga 1

Vetenskapligt namn	Svenskt namn	NVO 1	NVO 2	NVO 3	NVO 4	NVO 5	NVO 6	NVO 7
Amphibalanus improvisus	Slät havstulpan	x	x	x	x	x	x	
Ceramium tenuicorne	Ullsläke	x	x	x	x	x	x	
Cerastoderma glaucum	-	x	x	x	x		x	x
Chorda filum	Sudare	x	x	x	x	x	x	x
Cladophora fracta	Näckhår		x					
Cladophora glomerata	Grönslick	x	x	x	x	x	x	
Cordylophora caspia	Klubbpolyp		x					
Dictyosiphon chordarius	Gyllenskägg		x	x	x	x	x	
Dictyosiphon foeniculaceus	Smalskägg		x	x	x	x	x	
Ectocarpus/Pylaiella	Brunslickar/Trådslickar		x	x	x	x		
Esox lucius	Gädda						x	
Eudesme virescens	Olivslemming		x					
Fucus vesiculosus	Blåstång	x	x	x	x	x	x	x
Gasterosteus aculeatus	Storspigg		x	x	x	x	x	x
Gobius niger	Svart smörbult			x	x			
Hildenbrandia rubra	Havsstenhinna	x	x	x	x	x	x	
Limecola balthica	Östersjömussla	x	x	x	x	x	x	x
Lymnaea stagnalis	Stor dammsnäcka	x	x	x	x			
Mougeotia	Vridbandsalger	x	x				x	
Mya arenaria	Sandmussla	x	x	x	x		x	x
Myriophyllum spicatum	Axslinga		x				x	x
Mytilus edulis	Blåmussla	x	x	x	x	x	x	x
Nerophis ophidion	Mindre havsnål		x	x	x		x	x
Palaemon adspersus	Långfingrad tångräka		x	x	x		x	
Palaemon elegans	Kortfingrad tångräka					x		
Perca fluviatilis	Abborre						x	
Potamogeton perfoliatus	Ålnate	x	x				x	x
Pungitius pungitius	Småspigg		x				x	
Radix balthica	Oval dammsnäcka	x	x	x	x		x	
Ranunculus peltatus subsp. baudotii	Vitsjälksmöja						x	x
Rivularia atra	Svartkula		x	x	x	x	x	
Ruppia maritima	Hårnating						x	
Stuckenia pectinata	Borstnate		x	x	x		x	x
Syngnathus typhle	Tångsnälla		x	x	x		x	x
Theodoxus fluviatilis	Båtsnäcka	x	x	x	x	x	x	
Tolypella nidifica	Havsrufse							x
Ulva intestinalis	Tarmalg	x	x				x	
Ulva linza	Platt tarmalg	x	x				x	
Zannichellia palustris	Hårsärv							x
Zostera marina	Ålgräs							x

Ankom: 2020-04-28 Ärende: KS-TEK.2012.102 Handling: 363953

NrParagrafNrLittera ÄrendeNr Kod Fastighet

ProtokollBeskrivning

Kommunstyrelsens arbetsutskotts beslut

1. Xxxxxxxxxxxxxxx

Ärendebeskrivning

Beslutsunderlag

– – – – – – –

Beslutet skickas till
Beslutsmottagare
Xxxxx

VALDEMARSVIKS KOMMUN

Vårt datum
2020-05-05

Vårt Dnr
KS-TEK.2020.40

Sida
1(2)

Skrivelse med beslutsförslag

Tjänsteställe/Handläggare
Sektor Samhällsbyggnad och Kultur KS
Claes Boman
0123-191 49
claes.boman@valdemarsvik.se

Mottagare
Kommunstyrelsen

Grävningsarbete i egen regi

Förslag till beslut

1. Kommunstyrelsen föreslår Kommunfullmäktige att ge Sektor Samhällsbyggnad och kultur i uppdrag att investera i en grävmaskin för egna anläggningsarbeten i kommunen, vilket innebär en investering på cirka 2,0 mkr.

2. Finansiering av anskaffningen innebär att VA:s investeringsbudget utökas med 2,0 mkr genom att omfördelning från budgetpost 11-Utveckling av torget ICA med 700 tkr, post 17-Utrustning Gatukontoret med 900 tkr och post 26-Rivning Lötaborg med 400 tkr.

   Under förutsättning av Kommunfullmäktiges beslut, beslutar Kommunstyrelsen att

3. En anställning av grävmaskinist eller motsvarande kompetens görs.

Sammanfattning

Under ett antal år har grävmaskin och lastbil upphandlats för VA enheten. Dessa 2 personer har tillsammans med våra egna 2 anläggare arbetat med kommunens alla ledningsarbeten och även en del markarbeten för gatuavdelningen i kommunen.
Vi anser att detta arbete kan göras både med bättre kvalité och effektivare med grävmaskin i egen regi. Fördelarna är främst synergieffekter med gata och fastighet i kommunen.

Ärendebeskrivning

Argumenten för detta val är:

Fördelar
- Ekonomiskt sparas det 3 – 500 000 kr per år att ha grävmaskinist med maskin i egen regi.
- Kortare inställelsetid vid akuta arbeten med person från orten.

- Vi kan lättare ställa om mellan VA jobb och gatujobb eller andra arbeten i kommunen med egen grävmaskin. Idag får vi skicka hem grävaren ibland och betala för heldag.
- Den personen kan bli resurs för gatuunderhåll på vintern.
- Det är ingen risk att en grävmaskinist är utan arbete då vårt ledningsnät skapar arbete säkert 25 år framåt i tiden på heltid.
- Med fler egna resurser kan vi även arbeta med inventeringar, utredningar och felsökning på ledningsnätet för att minska tillskottsvattenmängden. Detta arbete sker inte över huvud taget idag.

Nackdelar
- Vid ledigheter och sjukdom finns ingen backup normalt sett. Vi kan dock se till att viss kompetens kan upprätthållas i Samhällsbyggnad o Kultur inom Gata/fastighet.

Fördelar med dagens lösning
- Kraven mot entreprenören gör att vi i princip har tillgång på maskin och personal hela året.
- Lätt att se kostnaderna via fakturor.

Nackdelar med dagens lösning
- Det är svårt att styra kvalitén på den personen som kommer hit och jobbar. Trots att man ställer hårda skallkrav i upphandling
- De har inget eget nätverk med andra småjobb i kommunen.
- Det är större företag utanför orten som svara på anbuden och oftast får jobbet utan anknytning till orten.
- Det är svårigheter att bibehålla samma personer under avtalsperioden.
- Långa inställelsetider vid akuta arbeten.
- I och med att vi har behov i princip heltid är detta dyr lösning.

Allmänt
Avtalet med befintlig entreprenör går ut 2020-12-31. Vår planering är att ha maskin och anställd person klar till årsskiftet.
Alternativ att upphandla grävmaskin igen på 3 år.

Våra kalkyler visar att en anställd person och maskin kostar cirka 825 000 kr per år med avskrivning på 10 år för grävmaskin. Med avskrivning på 5 år blir det 200 000 kr dyrare per år. Vår kostnad idag är cirka 1 325 000 kr per år som ett snitt för 3 senaste åren.
Ekonomienheten har deltagit i beräkningarna och gått igenom kalkylen.

Claes Boman
VA-renhållningschef

NrParagrafNrLittera ÄrendeNr Kod Fastighet

ProtokollBeskrivning

Kommunstyrelsens arbetsutskotts beslut

1. Xxxxxxxxxxxxxxx

Ärendebeskrivning

Beslutsunderlag

– – – – – – –

Beslutet skickas till
Beslutsmottagare
Xxxxx

VALDEMARSVIKS KOMMUN

Vårt datum
2020-04-16

Vårt Dnr
KS-SA.2020.39

Tjänsteställe/Handläggare
Avdelning Service och Administration
Eva Ljungberg

Kommunstyrelsen

Investerings- och upprustningsstöd samt stöd till förfogande 2020

Förslag till beslut

Ringarums Skyttegille	13 400
Mixdala Bygdegårdsförening	19 000
Ringarums IF	37 600

Ringarums Skyttegille ansöker om stöd för upprustning av skjutbana enligt gällande säkerhetsbestämmelser.
Ansöker om 43 074:-

Mixdala Bygdegårdsförening ansöker om stöd för upprustning av dansbanan vid bygdegården.
Ansöker om 60 500:-

Ringarums IF ansöker om stöd för iordningsställande av lekplats, inköp av mål, belysning och grus/singel samt avbytarbås.
Ansöker om 124 500:-

VALDEMARSVIKS KOMMUN

Eva Ljungberg
Administrativ handläggare

VALDEMARSVIKS KOMMUN
Sektor Service och Administration

Ansökan om investerings- och upprustningsbidrag

Ansökan senast 1 april

Föreningsuppgifter

Förening	Riksorganisation
Ringarums Skyttegille	Svenska sportskytteförbundet
Postmottagare namn	Plusgiro/bankgiro
Bernt Cederholm	BG 327-9593
Adress	Telefon arbete (även riktnummer)
Domherrestigen 14 G	070-6736248
Postnummer och ort	
614 31 Söderköping	
Kontaktperson/uppgiftslämnare	Telefon/mobilnummer
Greger Rossander	0702693081

Beskriv här vad föreningen planerar att göra vid anläggningen (t ex nyanläggning, om- och tillbyggnad, reparationer)

Vart femte år måste alla skjutbanor besiktigas av polisen att få skjuta på dem.I maj 2019 besiktiga polisen vår skjutbana och eftersom det nya säkerhetsbestämmelser (Säkb2015) måste skjutbanan uppgraderas inom 6 månander enligt de nya bestämmelserna. Den svåra punkten i besiktningen var att vi måste höja kulfånget (vallen) med 1 meter vilket kräver ca 30 ton grus och lika mycket fyll som ska upp med hjälp av grävmaskin och lastare. Arbetet blev klar under hösten och polisen gokände banan 2019-11-03. Nästa besikning är 2024-11-22. Ringarums skjutbana den enda kvarvarnade skjutbana för gevär 200/300m i Valdemarsvik kommun och vi har erhållit ekonomiskt stöd från Östergötlands Sportskytteförbund gevärsfond med 8000:- Vi har fått en kostnad för upprustning med 51.074:- för vilket vi inte är skuldfria. Ringarums Skyttegille söker därför upprustningsbidrag

Underskrift – Uppgifterna är i enlighet med gällande regler för investerings- och upprustningsbidrag

Ort och datum	
Ringarum 2020 03 30	
Underskrift	Namnförtydligande
[signature]	Greger Rossander

OBS! Bidrag söks före investering. Utbetalning sker efter genomförd investering mot uppvisande av kvitto och utbetalningen sker året efter. 70 000:- kronor avsätts i budgeten för Investerings- och upprustningsbidrag samt bidrag till förfogande.

Ansökan skickas senast 1 april till
Valdemarsviks Kommun
Sektor Service och Administration
615 80 Valdemarsvik

VALDEMARSVIKS KOMMUN
För kännedom
2020 -03- 31
Dnr | Fv/Avd/Handl
Dpl/Obj

Ankom: 2020-03-31 Ärende: KS-SA.2020.39 Handling: 362178

VALDEMARSVIKS KOMMUN
Avdelning Service och Administration

Ansökan om investerings- och upprustningsstöd

Ansökan senast 1 april

Föreningsuppgifter

Förening Ringarums IF	Riksorganisation Svenska fotbollsförbundet
Postmottagare namn c/o Sara Hollertz	Plusgiro/bankgiro BG 718-3544
Adress Smedjevägen 7	Telefon arbete (även riktnummer)
Postnummer och ort 615 74 Ringarum	E-post marika.koivuluoto@norrkoping.se
Kontaktperson/uppgiftslämnare Marika Koivuluoto	Telefon/mobilnummer 073-8195470

Beskriv här vad föreningen planerar att göra vid anläggningen (t ex nyanläggning, om- och tillbyggnad, reparationer)

Lekplats med bla. sandlåda inklusive markberedning = 10.000:-
9-9 mama mål: 30 000:-
Belysning plan: 30.000
Belysning omklädningsrum: 10.000:-
Grus/singel utanför klubbhus: 4500:-
Avbytarbås: 40 000:- = 84500:- + 40.000

Underskrift: Uppgifterna är i enlighet med gällande regler för investerings- och upprustningsstöd

Ort och datum Ringarum 20200329	
Underskrift	Namnförtydligande Marika Koivuluoto

OBS! Stöd söks före investering. Utbetalning sker efter genomförd investering mot uppvisande av kvitto och utbetalningen sker året efter. Stödet är tillfälligt och behovstyrt. 70 000:- kronor avsätts i budgeten för Investerings- och upprustningsstöd samt stöd till förfogande.

VALDEMARSVIKS KOMMUN
För kännedom
2020 -03- 30
Dnr
Avd/Handl
Dpl/Obj

Ansökan skickas senast 1 april till
Valdemarsviks Kommun
Avdelning Service och Administration
615 80 Valdemarsvik

Personuppgiftshantering
Personuppgifterna i denna blankett registreras och sparas i kommunens dataregister/system enligt dataskyddsförordningen. För ytterligare information om personuppgiftshantering för denna blankett och övrig information om kommunens personuppgiftshantering, se kommunens hemsida.

Ankom: 2020-03-31 Ärende: KS-SA.2020.39 Handling: 362093

VALDEMARSVIKS KOMMUN
Sektor Service och Administration

Ansökan om investerings- och upprustningsbidrag

Ansökan senast 1 april

Föreningsuppgifter

Förening Mixdala Bygdegårdsförening	Riksorganisation Bygdegårdarnas Riksförbund
Postmottagare namn Ing-Britt Karlsson	Plusgiro/bankgiro BG 494-3775
Adress Mixdala Nydala 2	Telefon arbete (även riktnummer) 0702693081
Postnummer och ort 615 75 Ringarum	
Kontaktperson/uppgiftslämnare Greger Rossander	Telefon/mobilnummer 0702693081

Beskriv här vad föreningen planerar att göra vid anläggningen (t ex nyanläggning, om- och tillbyggnad, reparationer)

Inför året 2020 planerar vi att byta ut allt virke, reglar , trall och dessutom gjuta nya fundament, av dansbanan vid bygdegården, dessutom sätta korrugerad plasttak över den. Arbetet genomförs av ideella krafter i bygdegårdsföreningen i sammarbete med medlemmar i Ringarums JUF. Arbetsledning av snickare.

Budget

Trall och reglar till dansbanan	20000:-
Reglar och limträ till tak	7500:-
Skruv och beslag	6000:-
Grundarbete	8000:-
Korrugerad plasttak, hängränna, stuprör	14000:-
Arbetsledning av snickare	5000:-
Summa	60500:-

Underskrift – Uppgifterna är i enlighet med gällande regler för investerings- och upprustnings-bidrag

Ort och datum Mixdala 2020 03 30	
Underskrift Greger Rossander	Namnförtydligande Greger Rossander

OBS! Bidrag söks före investering. Utbetalning sker efter genomförd investering mot uppvisande av kvitto och utbetalningen sker året efter. 70 000:- kronor avsätts i budgeten för Investerings- och upprustningsbidrag samt bidrag till förfogande.

Ansökan skickas senast 1 april till
Valdemarsviks Kommun
Sektor Service och Administration
615 80 Valdemarsvik

VALDEMARSVIKS KOMMUN
Diarienummer
2020 -03- 31
KS-SA 2020.39
Dnr
Fv/Avd/Handl
Dpl/Obj

Ankom: 2020-03-31 Ärende: KS-SA 2020.39 Handling: 362092

NrParagrafNrLittera ÄrendeNr Kod Fastighet

ProtokollBeskrivning

Kommunstyrelsens arbetsutskotts beslut

1. Xxxxxxxxxxxxxxx

Ärendebeskrivning

Beslutsunderlag

– – – – – – –

Beslutet skickas till
Beslutsmottagare
Xxxxx

VALDEMARSVIKS KOMMUN

Vårt datum
2020-05-08

Vårt Dnr
KS-TEK.2020.39

Sida
1(1)

Och Tjänsteställe/Handläggare
Sektor Samhällsbyggnad och kultur

Mottagare
Kommunstyrelsens arbetsutskott

Avtal busstrafik

Förslag till beslut

1. Kommunstyrelsen beslutar teckna en överenskommelse gällande busstrafik på sträckan Kvarnvik-Hannäs-Valdemarsvik-Tryserum under en testperiod 2020-07-01 – 2021-06-30.

2. Utvärdering av överenskommelsen ska ske i december 2020 och ställning ska då tas till hur en trafiklösning kan ordnas på den aktuella sträckan fr o m 1 juli 2021.

3. Kostnaden för trafiken sker genom att 500 tkr tas från kontot för Kommunstyrelsens oförutsedda utgifter, med halva beloppet på 2020 och resterande 2021.

Ärendebeskrivning

Tryserums Friskola har upphandlat en transport för att trafikera sträckan Kvarnvik – Hannäs – Valdemarsvik – Tryserum. Tidigare har Friskolan upplåtit platser i den buss som trafikerat sträckan för Valdemarsviks kommun. Friskolan erbjuder nu Valdemarsviks kommun att köpa ett antal platser på bussen som trafikerar den aktuella sträckan. Kommunen ser genom detta möjligheten att kunna erbjuda boende i området möjligheten till att resa med buss på sträckan. Genom överenskommelsen erbjuds platser till skolelever, arbetspendlare och andra.

Kostnader för platserna uppgår till 250 tkr per termin och förslaget innebär att den lösning som erbjuds ska testas under hösten 2020 och våren 2021. Testperioden ska utvärderas gällande höstens trafik, för att ställning ska kunna tas till eventuell förlängning eller till en alternativ lösning.

Monika Hallberg
Kommunchef

Beslutet skickas till
<Här skrivs till vem beslutet ska skickas>

AVTAL OM KÖP AV PLATSER INOM BEFINTLIG BUSSTRAFIK

mellan

1. Valdemarsviks kommun (”Valdemarsviks kommun”), 212000-0431, Storgatan 37, 615 80 Valdemarsvik.

och

2. Tryserums Friskola Aktiebolag (”Friskolan”) , 556480-9712, Tryserum, 615 95 Valdemarsvik.

BAKGRUND

Sedan Region Östergötland beslutade att ej längre låta Östgötatrafiken trafikera busslinje nr 535 mellan Åtvidaberg och Valdemarsvik, har Friskolan upphandlat en buss för att trafikera sträckan Kvarnvik – Hannäs – Valdemarsvik – Tryserum. Under vissa perioder har Friskolan upplåtit platser i bussen åt Valdemarsviks kommun. Friskolan har nu erbjudit Valdemarsviks kommun att köpa ett antal platser på bussen som trafikerar den aktuella sträckan, för att erbjuda dessa åt skolelever, arbetspendlande eller andra i behov av transport på den aktuella sträckan.

Med anledning av ovan har parterna träffat överenskommelse om följande.

1.1 Valdemarsviks kommun har rätt att fritt disponera 20 platser i den buss som Friskolan under skolterminerna låter trafikera sträckan Kvarnvik-Hannäs-Valdemarsvik-Tryserum.

1.2 För upplåtelsen av platser på Friskolans buss erlägger Valdemarsviks kommun 250 000 kr ex. mervärdesskatt per termin. Friskolan äger rätt att fakturera Valdemarsviks kommun terminsvis i förskott, dock tidigast en månad innan terminsstart.

1.3 Avtalet löper från och med den 1 juli 2020 – 30 juni 2021. Parterna är överens om att en uppföljning av avtalet ska ske i december 2020 för att fr o m 2021-07-01 förlänga avtalet eller för en alternativ lösning.

1.4 Alla ändringar och tillägg till detta avtal ska vara skriftliga och behörigen undertecknade av vardera part.

1.5 Detta avtal ska regleras och tolkas i enlighet med svensk lag. Varje tvist, oenighet eller anspråk som härrör ur eller uppstår i samband med

detta avtal, eller överträdelse, uppsägning eller ogiltighet härav, ska slutligt

avgöras av svensk allmän domstol. Tvisten ska vara föremål för exklusiv jurisdiktion av svenska domstolar, med Norrköpings tingsrätt som första instans.

_____

Detta avtal har upprättats i 2 originalexemplar, varav parterna tagit var sitt.

VALDEMARSVIKS KOMMUN	TRYSERUMS FRISKOLA
_____	_____
Ort och datum	Ort och datum
_____	_____
Ted Starkås	

NrParagrafNrLittera ÄrendeNr Kod Fastighet

ProtokollBeskrivning

Kommunstyrelsens arbetsutskotts beslut

1. Xxxxxxxxxxxxxxx

Ärendebeskrivning

Beslutsunderlag

– – – – – – –

Beslutet skickas till
Beslutsmottagare
Xxxxx

Skrivelse med beslutsförslag

Tjänsteställe/Handläggare
Kommunchef och Stab
Monika Hallberg
0123-192 93
Monika.hallberg@valdemarsvik.se

Mottagare
Kommunstyrelsens Arbetsutskott

Taxa – Uthyrning av idrottshallar

Kommunstyrelsen föreslår kommunfullmäktige besluta att

1. Kommunfullmäktige antar ny taxa gällande uthyrning av kommunens idrottshallar att gälla fr o m 2020-10-01 och därefter justeras årligen per den 1 juli 2021 och 2022.

Ärendebeskrivning

Valdemarsviks kommun har sedan många år antagit en taxa för uthyrning av idrottshallarna. Det gäller Vammarskolans idrottshall, Sörbyskolans, Gusums, Ringarums och Lovisebergs idrotthallar samt Skyttehallen. Hallarna är olika stora och nuvarande taxa är differentierad utifrån hallstorlek.

Taxan är inte ändrad på många år och förslaget bygger därför på att ändringar görs i tre steg, d v s 2020, 2021 och 2022. Under hösten 2022 ska ny taxa fastställas fr o m 2023-07-01.

Uthyrningstider är:

Måndag – fredag	kl 16 – 22
Lördag – söndag	kl 08 – 22
Skolfria vardagar	kl 08 – 22

I bilaga 1 framgår taxejämförelse med Söderköpings och Norrköpings kommuner.

Förslag till ny taxa

Nedan följer dagens taxa och förslag till ny taxa, som anges i kronor/timma.

Idrottshall	2019	2020	2021	2022
Vammarskolans idrottshall	80	120	150	200
Ringarums idrottshall	60	90	110	130
Sörbyskolans idrottshall	60	90	110	130
Lovisebergs idrottshall	40	60	80	100
Gusums idrottshall	70	100	120	140
Skyttehallen	40	60	80	100

Halva timtaxan:

Följande föreningar hyr idrottshallarna till halva timkostnaden och förslaget är att den konstruktionen kvarstår:

Valdemarsviks IF, Gusums IF, Ringarums IF, IF Trym, Korpen, Sion, Hammarkinds Skidklubb, Saifullah Ramaxani/Wali Hakimi och Gusum PRO, Valdemarsviks Skyttegille samt Valdemarsviks Pistolskytteklubb.

Övernattning

Övernattning i Lovisebergs Gymnastikhall – 800 tkr/dygn fr o m 1 januari 2020 (2019: 500:-). Därefter med 5 % årligen.

Ökade intäkter

I dag beräknas intäkterna till ca 150 tkr per år. Med ovanstående förslag skulle intäkterna öka, med oförändrad uthyrningsnivå, till ca 225 – 350 tkr på helårsnivå.

Monika Hallberg
Kommunchef

Beslutet skickas till
Kansliet
Medborgarservice
Akten

KSAU § 117 KS-KcS.2019.74

Taxa - Uthyrning av idrottshallar

Kommunstyrelsens arbetsutskotts beslut

1. Ärendet återremitteras till förvaltningen för att samråda med föreningarna samt justera i materialet.

Ärendebeskrivning

Valdemarsviks kommun har sedan många år antagit en taxa för uthyrning av idrottshallarna. Det gäller Vammarskolans idrottshall, Sörbyskolans, Gusums, Ringarums och Lovisebergs idrotthallar samt Skyttehallen. Hallarna är olika stora och nuvarande taxa är differentierad utifrån hallstorlek.

Taxan är inte ändrad på många år och förslaget bygger därför på att ändringar görs i tre steg, det vill säga 2020, 2021 och 2022. Under hösten 2022 ska ny taxa fastställas från och med 2023-07-01.

Uthyrningstider är:

Måndag – fredag	kl 16 – 22
Lördag – söndag	kl 08 – 22
Skolfria vardagar	kl 08 – 22

Förslag till ny taxa
Nedan följer dagens taxa och förslag till ny taxa, som anges i kronor/timma.

Idrottshall	2019	2020	2021	2022
Vammarskolans idrottshall	80	120	150	200
Ringarums idrottshall	60	90	110	130
Sörbyskolans idrottshall	60	90	110	130
Lovisebergs idrottshall	40	60	80	100
Gusums idrottshall	70	100	120	140
Skyttehallen	40	60	80	100

KSAU § 117 KS-KcS.2019.74

Halva timtaxan:
Följande föreningar hyr idrottshallarna till halva timkostnaden och förslaget är att den konstruktionen kvarstår:

Valdemarsviks IF, Gusums IF, Ringarums IF, IF Trym, Korpen, Sion, Hammarkinds Skidklubb, Saifullah Ramaxani/Wali Hakimi och Gusum PRO, Valdemarsviks Skyttegille samt Valdemarsviks Pistolskytteklubb.

Övernattning
Övernattning i Lovisebergs Gymnastikhall – 800 kr/dygn fr o m 1 januari 2020 (2019: 500:-). Därefter med 5 % årligen.

I dag beräknas intäkterna till ca 150 tkr per år. Med ovanstående förslag skulle intäkterna öka, med oförändrad uthyrningsnivå, till ca 225 – 350 tkr på helårsnivå.

Förslag och yrkande
Ted Starkås (S) föreslår att ärendet återremitteras till förvaltningen för att samråda med föreningarna samt justera i materialet.

Beslutsunderlag
Skrivelse från kommunchefen 2019-10-09.

– – – – – – –

Beslutet skickas till
Kommunchefen, akten

Bilaga.

Jämförelse med 2018 års utfall	2017	2018			Ökning	Ökning	Ökning	Ökning → Exempel.
Sporthallar totalt					**50%**	**100%**	**150%**	**200%**
Intäkter	**152**	**206**			309	412	515	618
Objekt	**Mått**	**pris/tim**	**Söderköping**	**Norrköping**	**50%**	**100%**	**150%**	**200%**
Vammarskolans sporthall	36x18m	80	212	300	120	160	200	240
Gusums sporthall	32x16m	70	192	265	105	140	175	210
Ringarums sporthall	20x12	60		160	90	120	150	180
Sörbyskolans sporthall	18x13	60		160	90	120	150	180
Lovisebergs sporthall	16x7	40	51	160	60	80	100	120
Gryts sporthall	22x13	60		160	90	120	150	180
Skyttehallen Vammarskolan		40	ingen jämf.	ingen jämf.	60	120	150	180
Jämförpris liknande hall								
i kolumn Söderköping respektive								
Norrköping för kommunens hyresgäster								

NrParagrafNrLittera ÄrendeNr Kod Fastighet

ProtokollBeskrivning

Kommunstyrelsens arbetsutskotts beslut

1. Xxxxxxxxxxxxxxx

Ärendebeskrivning

Beslutsunderlag

– – – – – – –

Beslutet skickas till
Beslutsmottagare
Xxxxx

VALDEMARSVIKS KOMMUN

Vårt datum
2020-03-12

Vårt Dnr
KS-SA.2019.74

Sida
1(3)

Skrivelse med beslutsförslag

Tjänsteställe/Handläggare
Avdelning Service och Administration
Eva Köpberg
0123-191 60
eva.kopberg@valdemarsvik.se

Mottagare
Kommunstyrelsens arbetsutskott

Motion - införa medborgarförslag till kommunfullmäktige

Förslag till beslut

1. Kommunfullmäktige avslår motionen.

2. Kommunstyrelsen ges i uppdrag att utveckla Valdemarsviksförslaget enligt nedan.

Ärendebeskrivning

Motionen
Moderaterna i Valdemarsvik, Carina Thuresson, Yvonne Janhäger, Anna Nilsson, Hans Andersson, Per Hollertz och Anders Sjölander har 2019-10-28 lämnat en motion till kommunfullmäktige där de föreslår att medborgarförslag ska införas i kommunfullmäktige.

Medborgarförslag – Vad säger kommunallagen?
Medborgarförslag har funnits sedan 2002 och finns reglerat i kommunallagen.

5:22 – Ärenden i kommunfullmäktige får även väckas genom medborgarförslag.

5:23 – Kommunfullmäktige ska besluta men får dock överlåta till styrelsen eller annan nämnd att besluta i ett ärende som har väckts via medborgarförslag.

5:35 – Ett medborgarförslag ska om möjligt beredas inom ett år från det att förslaget väcktes.

Tidigare utredningar i ärendet
Motioner har tidigare lämnats in på samma tema, 2013, 2016 och 2017.

Grundliga utredningar har då gjorts där bland annat följande framkommit genom bland annat rundfrågning bland andra Östgötakommuner:

Alla medborgarförslag ska hanteras av politiska forum. Erfarenheter från andra visar att många medborgarförslag är relativt enkla till sin karaktär och borde kunna hanteras utan politiska beslut och beredningsarbete. Kommunallagens regler leder till att administrationen av förslagen blir

belastande för organisationen genom att förslag som annars varit enkla att verkställa måste behandlas politiskt.

Medborgarförslag är positivt ur demokratisynpunkt men kan arbetsmässigt belasta förvaltningen. De flesta förslag som ställs är konkreta frågor kring stadsmiljön, så kallade ”cykelställsfrågor”. Från politiskt håll framkom att dels var uppfattningen att medborgare aktiveras. En annan uppfattning var att medborgare får direkt kontroll över dagordningen. Frågor bör enligt denna uppfattning hanteras genom den representativa demokratin. Farhågor finns också att medborgar-förslag kan bli ett forum för så kallade rättshaverister.

Att införa medborgarförslag innebär ökade utredningskostnader. Med tanke på den rådande ekonomiska situationen i kommunen riskerar ett eventuellt införande att bli kostsamt för Valdemarsviks kommun.

Nämnas bör att Linköpings kommun har övergått från medborgarförslag till ”Linköpingsförslaget” – ett e-förslag på deras hemsida.

Valdemarsviksförslaget
I Valdemarsviks kommun har sedan ett antal år allmänheten kunnat lämna förslag på kommunens hemsida, det så kallade Valdemarsviks-förslaget.

I en motion från 2017 inlämnad av Vänsterpartiet föreslogs förändringar i Valdemarsviksförslaget så att aktuell nämnd/styrelse eller utskott åläggs att ta ställning till inkomna förslag om minst 40 personer skriver under/ stödjer förslaget.

Kommunfullmäktige biföll motionen § 36 2019 och beslutade att ”Möjligheten att förändra Valdemarsviksförslaget i motionens anda ses över vid utarbetandet av ny digital lösning”. Här har man tittat på en larmfunktion som signalerar vid 40 röster och funnit att detta innebär en extra kostnad. Mot denna bakgrund har denna rutin inte införts.

Förvaltningens förslag – Utveckling av Valdemarsviksförslaget
Då inget nytt framkommit och med hänsyn till vad tidigare utredningar i ärendet visat samt den kostnad det kan innebära för kommunen, föreslår förvaltningen att motionen om medborgarförslag avslås.

Förvaltningen föreslår också att utvecklingen av Valdemarsviksförslaget som tidigare föreslagits genomförs. Så att om 40 personer har röstat på ett förslag ska Kommunstyrelsens arbetsutskott avgöra om dessa ärenden ska utredas.

Bevakningen av de förslag som har fått minst 40 röster ska ske manuellt vilket inte blir lika kostsamt som ett larmsystem.

Demokratiberedningens förslag
Demokratiberedningen är remissorgan i ärenden som rör demokratifrågor och yttrar sig enligt nedan:

Förvaltningens förslag tillstyrks men antalet som ska ha röstat på förslaget sänks till 30 personer.

Dessutom anser beredningen att marknadsföringsinsatserna ska intensifieras.

VALDEMARSVIKS KOMMUN

Fredrik Sivula
Kommunsekreterare

§ 4

Motion om medborgarförslag – förvaltningens förslag

Kommunfullmäktiges demokratiberednings beslut

1. **Demokratiberedningen ställer sig bakom förvaltningens förslag till svar på motionen.**

Ärendebeskrivning

Moderaterna i Valdemarsvik, Carina Thuresson, Yvonne Janhäger, Anna Nilsson, Hans Andersson, Per Hollertz och Anders Sjölander har 2019-10-28 lämnat en motion till kommunfullmäktige där de föreslår att medborgarförslag ska införas.

Då inget nytt framkommit och med hänsyn till vad tidigare utredningar i ärendet visat föreslår förvaltningen att motionen avslås.

Förvaltningen föreslår också att en utveckling av Valdemarsviks-förslaget sker så att om till exempel 40 personer har röstat på ett förslag ska åtgärder med anledning av förslaget utredas. Kommunstyrelsens arbetsutskott avgör vilka av dessa ärenden som ska utredas.

Demokratiberedningen tillstyrker förvaltningens förslag med ändringen att antalet personer som ska ha röstat på förslaget ska vara 30. Marknadsföringen av Valdemarsviksförslaget ska intensifieras.

Beslutet skickas till:
Kommunstyrelsens arbetsutskott

i Valdemarsvik

2019-10-06

Motion om att införa medborgarförslag till kommunfullmäktige

Moderaterna önskar öka medborgarinflytandet och ha en mer öppen och aktiv dialog med medborgarna. Med medborgarförslag stärks demokratin, goda idéer tas tillvara och delaktigheten ökar.

Medborgarförslag innebär att enskilda personer som är folkbokförda i en kommun kan lämna in förslag till beslut som fullmäktige kan bereda. Medborgarförslag är ett sätt att minska avståndet mellan väljare och förtroendevalda. Förhoppningen är att förslagsrätten ska leda till ett ökat engagemang i kommunpolitiska frågor bland medborgare men också att tjänstemän och förtroendevalda får del av medborgares behov och kunskaper om kommunal verksamhet. Kommunens verksamhet utvecklas därmed med bra förslag.

Moderaterna föreslår kommunfullmäktig besluta:

- Att införa medborgarförslag i kommunfullmäktige

Moderaterna i Valdemarsvik

VALDEMARSVIKS KOMMUN
För kännedom
2019 -10- 28
Dnr | Fv/Avd/Handl
Dpl/Obj

Ankom: 2019-10-28 Ärende: KS-SA.2019.74 Handling: 354317

NrParagrafNrLittera ÄrendeNr Kod Fastighet

ProtokollBeskrivning

Kommunstyrelsens arbetsutskotts beslut

1. Xxxxxxxxxxxxxxx

Ärendebeskrivning

Beslutsunderlag

– – – – – – –

Beslutet skickas till
Beslutsmottagare
Xxxxx

VALDEMARSVIKS KOMMUN

Vårt datum	Vårt Dnr	Sida
2020-04-30	KS-SA.2019.70	1(2)

Skrivelse med beslutsförslag

Tjänsteställe/Handläggare
Avdelning Service och Administration
Fredrik Sivula
fredrik.sivula@valdemarsvik.se

Mottagare
Kommunstyrelsens arbetsutskott

Revidering av kommunstyrelsens delegationsordning inom arbetsutskottets verksamhetsområde, revidering av kommunstyrelsens riktlinjer för delegation och beslut samt anmälan av delegationsbeslut till kommunstyrelsen

Förslag till beslut

1. **Kommunstyrelsen antar förslag till reviderad delegationsordning för kommunstyrelsens arbetsutskott.**

2. **Kommunstyrelsen antar förslag till reviderade riktlinjer för delegation och beslut inom Valdemarsviks kommun**

3. **Delegationsbeslut och beslut med stöd av vidaredelegering ska anmälas till kommunstyrelsen.**

4. **Förvaltningen uppdras att sammanställa förslag till en entydig delegationsordning för kommunstyrelsen.**

Ärendebeskrivning

Det är aktuellt med en revidering av rubricerad delegationsordning, i huvudsak i syfte att uppdatera till gällande lagstiftningar.

Tillägg och revideringar (rödmarkerad text) och borttagningar (överstruken text) har gjorts i följande punkter:

Delegationsordning inom arbetsutskottets verksamhetsområde

- Punkt 3a – Förtydliganden att respektive enhetschef anställer inom fastställd budget. Tillagt också i anmärkning att chefer får anställa under förutsättningen att KSAU har beslutat att tjänster får besättas.
- Punkt 23 – Samhällsbyggnad, tillfogat en beloppsgräns på 100 tkr.
- Punkt 39 – Ny punkt efter beslut i kommunstyrelsen (§ 177 2019). Göra redaktionella ändringar i Gränsdragningslista.
- Punkt 45–48 – Ändring av paragrafhänvisning och förtydliganden gällande rättelser av beslut samt rättstidsprövning enligt nya förvaltningslagen (2017:900).
- Punkt 50 – Utskottet är struket. Gäller bara brådskande nämndärenden (KL 6:39). Vice ordförande är tillagd som ersättare för att minska sårbarheten vid brådskande ärenden.

- Punkt 53 – Ändrat till yttrande enligt kamerabevakningslag 2018:1200
- Punkt 54 – Ny punkt. Beslut i dröjsmålstalan. Avser rätten för den enskilde att påskynda det slutgiltiga avgörandet av ett ärende. Vid avslag kan detta beslut överklagas.
- Punkt 55 – Ny punkt. Förtydligande i vem som undertecknar personuppgiftsbiträdesavtal

Dessutom är det tillagt när beslut i ärendet är vidaredelegerat. Det ska framgå av delegationsordning eller liknande vilka förvaltningschefer som har rätt att vidaredelegera och vilka ärenden det gäller. (KL 7:6) Vidaredelegering får ske i ett led.

Riktlinjer för delegation och beslut – principer för delegation
I huvudsak har texten uppdaterats till rådande lagstiftning.

Frågan om revidering av kommunstyrelsens delegationsordning inom arbetsutskottets verksamhetsområde har varit uppe för ställningstagande tidigare under året. KS beslutade 2020-03-09 § 57 att återremittera ärendet. Sedan dess har ytterligare behov av revideringar uppmärksammats.

Beslutsunderlag
Förslag till revidering av delegationsordning inom kommunstyrelsens arbetsutskotts verksamhetsområde
Förslag till revidering av riktlinjer för delegation och beslut inom Valdemarsviks kommun
Protokoll från KSAU 2020-02-19 § 33
Protokoll från KS 2020-03-09 § 57

Beslutet skickas till
Kommunchef
Sektorchefer
Kansliet
Akten

Fredrik Sivula
Kommunsekreterare

VALDEMARSVIKS KOMMUN

Delegationsordning för kommunstyrelsens arbetsutskotts verksamhetsområde

Beslutad av kommunstyrelsen 2015-06-08
Senast reviderad: 2020-XX-XX
Giltig från och med: 2020-XX-XX
Dokumentansvarig: Kommunchef

VALDEMARSVIKS KOMMUN

Delegationsordning från kommunstyrelsen

Delegationsordning inom verksamhetsområdena under kommunstyrelsens arbetsutskott.

Personal och förhandlingsverksamhet

Ärendenr	Beslut	Delegat	Anmärkning
1	Godkännande av centrala kollektivavtal	Kommunchefen/ Kommundirektören	
2	Beslut om lokala kollektivavtal med undantag för beslut i enskilt ärende.	Ksau	
3a	Anställning av underställd personal inom fastställd budget	Kommunchef/ Kommundirektör Sektorschefer Enhetschefer	Vid anställning av enhetschef ska resp. utskott informeras Delegationen gäller under förutsättningen att KSAU har beslutat att tjänst får tillsättas/återtillsättas
3b	Anställning av sektorschefer	Kommunchef/ Kommundirektör	Vid anställning av sektorschefer ska samråd med arbetsutskottet ske
4	Beslut om löneutrymme vid årlig lönerevision	Ksau	
5	Lönesättning av underställd personal enligt antagen förhandlingsordning inom beslutat löneutrymme	Kommunchef/ Kommundirektör Sektorschefer	Får vidaredelegeras
	- Lönesättning av kommunchef	Kommunstyrelsens arbetsutskott (KSAU)	
6	Tjänstledighet för underställd personal enligt antagen policy	Kommunchef/ Kommundirektör Sektorschefer	Får vidaredelegeras
7	Uppsägning av personliga skäl och avsked	Kommunchef/ Kommundirektör	Ersättare är personalchef
8	Övriga disciplinåtgärder	Kommunchef/ Kommundirektör	Ersättare är personalchef
9	Uppgörelser i enskilda ärenden	Kommunchef/ Kommundirektör	Ersättare är personalchef
10	Uppsägning på grund av arbetsbrist	Personalchef	Ersättare är kommunchef
11	Ianspråktagande av ledig tjänst för omplacering	Personalchef	Ersättare är kommunchef

VALDEMARSVIKS KOMMUN

Ekonomiadministration

Ärendenr	Beslut	Delegat	Anmärkning
12	Hänskjuta tvistig fordran till rättegång samt anta ackord, ingå förlikning eller träffa annan överenskommelse om betalning av del av sådan fordran	Kommunchef/ Kommundirektör	Ersättare är ekonomichef
13	Uppta lån samt konvertering/omplacering av lån inom ramen för årligt beslut av fullmäktige. Försäkringsinstrument, endast i syfte att minska eller sprida ev risker vid upplåning och medelsplacering	Ekonomichef	Ersättare är kommunchef Enligt särskilda tillämpningsföreskrifter från Ks
14	Placering av värdepapper och villkor för inlåning i bank	Ekonomichef	Ersättare är kommunchef
15	Tilldelningsbeslut vid upphandling av varor, tjänster och entreprenader inom ramen för givna anslag	Kommunchef/ Kommundirektör Sektorschefer Gatu- och fastighetschef	Inom respektive verksamhet
16	Tilldelningsbeslut och teckna avtal vid upphandling av byggentreprenörer, varor och tjänster där värdet för avtalstiden ligger mellan 500 000 kr och 5 000 000 kr	Kommunchef/ Kommundirektör Ekonomichef Sektorschef	Inom respektive verksamhet
17	Teckna avtal för byggentreprenörer, varor och tjänster där värdet för avtalstiden ligger mellan 500 000 kr och 5 000 000 kr	Kommunchef/ Kommundirektör Ekonomichef Sektorschef	Inom respektive verksamhet
18	Tecknande och uppsägning av leasingavtal där värdet för avtalstiden ligger mellan 500 000 kr och 5 000 000 kr	Kommunchef/ Kommundirektör Ekonomichef Sektorschef	Inom respektive verksamhet
19	Förlängning av avtal med förlängningsklausul	Kommunchef/ Kommundirektör Ekonomichef Sektorschef	Inom respektive verksamhet

VALDEMARSVIKS KOMMUN

Samhällsbyggnad

Ärendenr	Beslut	Delegat	Anmärkning
20	Tillstyrkan av förvärvstillstånd enligt jordförvärvslagen (1979:230)	Kommunstyrelsens ordförande	Ersättare är Kommunstyrelsens 1:e vice ordf resp 2:e vice ordf
21	Dispens från lokal trafikföreskrift och tillfällig lokal trafikföreskrift	Sektorschef Samhällsbyggnad	Får vidaredelegeras
22	Ansökan om samt godkännande av lantmäteriförrättningar	Sektorschef Samhällsbyggnad	
23	Avtal avseende servitut, ledningsrätt eller annan nyttjanderätt i annan tillhörig fastighet, maxbelopp 100 000 kronor	Sektorschef Samhällsbyggnad	
24	Avtal vid tillämpning av bestämmelserna i fastighetsbildningslagen, belasta kommunens mark med servitut, ledningsrätt eller upphäva sådan tillkommen rätt	Sektorschef Samhällsbyggnad	
25	Försäljning av tomt för villabebyggelse inom planlagt område .	Sektorchef Samhällsbyggnad	
26	Uthyrning och utarrendering av bostäder och lokaler.	Sektorchef Samhällsbyggnad	Får vidaredelegeras
27	Uthyrning och utarrendering av mark i högst 5 år	Sektorchef Samhällsbyggnad	Får vidaredelegeras
28	Tillstånd till tillfälligt nyttjande av allmän platsmark	Sektorchef Samhällsbyggnad	Får vidaredelegeras
29	Anslutning till allmän va-anläggning inom verksamhetsområdet	Sektorchef Samhällsbyggnad	Får vidaredelegeras
30	Parkeringstillstånd för rörelsehindrad	Sektorchef Samhällsbyggnad	Får vidaredelegeras
31	Ansöka om planbesked/planläggning av kommunala fastigheter med stöd av gällande ÖP	Kommunchef/ Kommundirektör Sektorschef	

32	Ansöka om planbesked/planläggning av kommunala fastigheter utan stöd i gällande ÖP	Kommunstyrelsens ordförande	
33	Ansöka om bygglov för åtgärder på kommunala fastigheter	Sektorschef	Får vidaredelegeras
34	Flyttning av fordon	Sektorschef	Enligt förordning (1982:198) om flyttning av fordon i vissa fall samt lag (1982:129) om flyttning av fordon Får vidaredelegeras
35	Kostnadsfri skolskjuts för elever som är i behov av särskilt stöd	Sektorschef	Enligt skollagen 11 kap § 31-32 och § 39. Överklagas till förvaltnings-rätten skollagen kap 28 Får vidaredelegeras
36	Kostnadsfri skolskjuts för elever som inte är i behov av särskilt stöd	Sektorschef	Enligt skollagen kap 10 § 32-33 och 40. Överklagas till förvaltningsrätten skollagen kapitel 10 och 28. Får vidaredelegeras
37	Färdtjänst inklusive beslut om ledsagare och fordonstyp enligt riktlinjer – vid avvikelse från riktlinjer	Sektorschef	Enligt lag om färdtjänst Överklagas till förvaltningsrätten, § 16 Får vidaredelegeras
38	Riksfärdtjänst	Sektorschef	Enligt lag om riksfärdtjänst. Överklagas till förvaltningsrätten, § 13 Får vidaredelegeras
39	Redaktionella ändringar av gränsdragningslista med bilagor för internhyresavtal mellan fastighetskontoret och interna hyresgäster	Sektorschef	Får vidaredelegeras Beslutad av KS 2019-09-09 § 177

Fritid och kultur

Ärendenr	Beslut	Delegat	Anmärkning
40	Bidrag till ungdomsorganisationer inkl Valdemarsvikskorpen, pensionärs- och handikapporganisationer enligt fastställda normer	Kommunchef/ Kommundirektör	Ersättare: Kommunsekreterare Får vidaredelegeras
41	Bidrag till kulturföreningar eller motsvarande enligt fastställda bidragsnormer	Sektorchef Samhällsbyggnad	Ersättare: Kulturchef Får vidaredelegeras
42	Bidrag till studieorganisationer enligt regler om kommunala bidrag till folkbildningens	Sektorchef Samhällsbyggnad	Ersättare: Kulturchef Får vidaredelegeras

	främjande		
43	Lotteriärenden - Registrering och tillståndsgivning enligt lotterilagen - Utse lotterikontrollanter	Kommunchef/ Kommundirektör	Ersättare: Kommunsekreterare Får vidaredelegeras

Allmänt

Ärendenr	Beslut	Delegat	Anmärkning
44	Föra kommunens talan i domstol och/eller besluta att utse och ge fullmakt till ombud att föra kommunens talan, avge yttrande med mera i domstol	Kommunchef/ Kommundirektör	Ersättare: Ekonomichef Gäller inte där beslut av nämnden i dess helhet eller av fullmäktige har överklagats
45	Rättelse av skrivfel enligt förvaltningslagen § 36	Den som har fattat ursprungsbeslutet	Redaktionella rättelser är verkställighet
46	När ett beslut får eller ska ändras enligt förvaltningslagen §§ 37–39	Den som har fattat ursprungsbeslutet	
47	Pröva om ett överklagande har kommit in i rätt tid enligt förvaltningslagen § 45	Den som fattat ursprungsbeslutet	
48	Besluta om avvisning av överklagande som kommit in för sent enligt förvaltningslagen § 45	Den som har fattat ursprungsbeslutet	
49	Beslut om att inte lämna ut allmän handling och prövning enligt tryckfrihetsförordningen samt offentlighets- och sekretesslagen	Kommunchef/ Kommundirektör Sektorchefer	Var och en inom sitt ansvarsområde. Överklagas till Kammarrätten OSL 6 kap § 7. ~~Gäller endast sekretessmarkerade handlingar.~~ Det är den tjänsteman som handlägger ärendet som prövar om handlingen ska lämnas ut.
50	Beslut på kommunstyrelsens ~~eller arbetsutskottets~~ vägnar i ärenden som är så brådskande att styrelsens ~~eller arbetsutskottets~~ avgörande inte kan avvaktas	Kommunstyrelsens ordförande	Ersättare är kommunstyrelsens 1:e vice ordförande
51	Beslut om förbud helt eller delvis mot eldning utomhus samt om liknande förebyggande åtgärder	Kommunchef/ Kommundirektör	Ersättare: Sektorchef Samhällsbyggnad
52	Yttrande om antagning till hemvärnsman	Säkerhetssamordn	Ersättare: Kommunchef

VALDEMARSVIKS KOMMUN

53	Yttrande enligt kamerabevakningslag 2018:1200	Kommunchef/ Kommundirektör	Ersättare: Sektorschef Samhällsbyggnad
54	Beslut i dröjsmålstalan enligt 12 § förvaltningslagen	Kommunchef/ kommundirektör Respektive sektorschef	Var och en inom sitt ansvarsområde.
55	Teckna personuppgiftsbiträdesavtal	Kommunstyrelsens ordförande Kommunchef/kommundirektör Sektorchefer	Sker i samråd med dataskyddsombudet Var och en inom sitt ansvarsområde där tillhörande avtal har undertecknats

VALDEMARSVIKS KOMMUN

Riktlinjer för delegation och beslut inom Valdemarsviks kommun

Ankom: 2020-05-08 Ärende: KS-SA.2019.70 Handling: 364431

Beslutad av: Kommunstyrelsen (2015-06-08)
Giltig fr.o.m.: 2020-XX-XX
Senast reviderad: 2020-XX-XX
Dokumentansvarig: Kommunchef

VALDEMARSVIKS KOMMUN

Innehåll

FÖRUTSÄTTNINGAR FÖR DELEGERING 3
Vad styrelsen/nämnden kan reglera 3
Nämndelegering 3
Delegeringsförbud 3
Vem kan man delegera till? 4
Delegatens ansvarsområde och förhinder 4
Vidaredelegation 5
Vid jäv hos delegat 5
Tillförordnad tjänsteman 5
Beslutsfattande 5
Beslut utan delegation 6
Brådskande ärenden 6
Att avstå från delegationsbeslut 6
Anmälan av delegationsbeslut 6
Rutin för anmälan av beslut fattade med delegering 6
Överklagande av delegationsbeslut 6
Delegering av rätt att överklaga 7
Verkställighet 7
Personal- och arbetsgivarärenden 7

Ankom: 2020-05-08 Ärende: KS-SA.2019.70 Handling: 364431

VALDEMARSVIKS KOMMUN

FÖRUTSÄTTNINGAR FÖR DELEGERING

Genom 1991 års kommunallag (KL) infördes en friare nämndorganisation. I samband med detta gjordes flera förändringar i reglerna för delegering. Möjligheterna till delegering har utökats betydligt i den nyare lagstiftningen. Dessa förändringar har flera syften. Genom utökade delegeringsmöjligheter avlastas de förtroendevalda ärenden av rutinbetonad karaktär. De får möjlighet att ägna mer tid åt övergripande och principiella frågor. Utökad delegering anges även möjliggöra en förbättrad service och ökad effektivitet i organisationen.
Kommunchefen/förvaltningschefen och sektorscheferna har ett informationsansvar till Kommunstyrelsen/Nämnd/Utskott avseende verksamhetsutveckling och förändringar.

Med delegering menas att styrelsen/nämnden ger någon i uppdrag att fatta beslut på nämndens vägnar i vissa ärenden. Styrelsen/nämnden överför alltså rätten att fatta självständiga beslut till en delegat. Därmed fattar delegaten beslut på styrelsens/nämndens vägnar och besluten har samma rättsverkan som styrelsens/nämndens egna beslut. Beslutet kan inte ändras av styrelsen/nämnden på annat sätt än genom att nytt beslut fattas. Delegeringsordningen innebär att delegater utses för att arbetet inom styrelsen/nämnden skall fungera effektivt och för att ge ansvariga tjänstemän verktyg för att styra och leda verksamheten inom sitt ansvarsområde.

Delegation inom styrelsen/nämnden förutsätter alltid beslut i två led.
Först måste fullmäktige besluta om ett reglemente för kommunstyrelsen och ett för miljö- och byggnämnden, som talar om vilka verksamhetsområden som kommunstyrelsen respektive nämnden ska hantera och i vilka ärenden eller grupper av ärenden som styrelsen/nämnden ska fatta beslut. Sedan kan styrelsen/nämnden besluta att delegera beslutanderätten. Dessa ärenden samlas i delegationsordningar för respektive sektor.

Vad styrelsen/nämnden kan reglera

I kommunallagens sjätte och sjunde kapitel regleras hur och i vilka frågor delegation får ske.

Nämndelegering

KL 6 kap 37 §:
~~”En nämnd får uppdra åt presidiet, ett utskott, en ledamot eller ersättare eller åt en anställd hos kommunen eller landstinget att besluta på nämndens vägnar i ett visst ärende eller i en viss grupp av ärenden.”~~
”En nämnd får uppdra åt presidiet, ett utskott, en ledamot eller ersättare att besluta på nämndens vägnar i ett visst ärende eller en viss grupp av ärenden. En nämnd får även uppdra åt en anställd att besluta enligt 7 kap. 5-8 §§.”

Delegeringsförbud

KL 6 kap 38 §:
~~”I följande slag av ärenden får beslutanderätten inte delegeras:~~
~~- ärenden som avser verksamhetens mål, inriktning, omfattning eller kvalitet,~~
~~- framställningar eller yttranden till fullmäktige liksom yttranden med anledning av ett fattat beslut av nämnden i dess helhet eller fullmäktige har överklagats,~~
~~- ärenden som rör myndighetsutövning mot enskilda, om de är av principiell beskaffenhet eller annars av större vikt,~~
~~- ärenden som väckts genom medborgarförslag och som lämnats över till nämnden, och~~
~~- vissa ärenden som anges i särskilda föreskrifter.~~

Ankom: 2020-05-08 Ärende: KS-SA.2019.70 Handling: 364431

”Beslutanderätten får inte delegeras när det gäller
1. ärenden som avser verksamhetens mål, inriktning, omfattning eller kvalitet,
2. framställningar eller yttranden till fullmäktige liksom yttranden med anledning av att beslut av nämnden i dess helhet eller av fullmäktige har överklagats,
3. ärenden som rör myndighetsutövning mot enskilda, om de är av principiell beskaffenhet eller annars av större vikt,
4. ärenden som väckts genom medborgarförslag och som lämnats över till nämnden, eller
5. ärenden som enligt lag eller annan författning inte får delegeras.”

Punkt 3 ovan innebär att delegationen inte får utnyttjas om delegaten inser att ärendet är av principiell beskaffenhet eller annars av större vikt. Det innebär att ärenden som får stora konsekvenser för kommunen, eller politiska bedömningar är avgörande, inte kan delegeras från styrelsen/nämnden.

Förutom de generella reglerna för vad som inte får delegeras, så finns det också speciallagstiftning, till exempel socialtjänstlagen och plan- och bygglagen, där beslut i vissa ärenden uttryckligen inte får delegeras.

Vem kan man delegera till?

Styrelse/nämnd kan enligt 6 kap 37 § KL lämna delegation till
- ett utskott
- presidiet
- en ledamot eller ersättare i styrelsen/nämnden
- en av kommunens anställda

Det är inte tillåtet att delegera till
- en grupp anställda
- en anställd tillsammans med en ledamot eller ersättare (det kallas blandad delegering)
- ~~ett presidium om inte presidiet samtidigt är valt till utskott~~

Delegering av beslutanderätt kan inom vissa särskilt reglerade områden ske även till anställd i annan kommun. Det gäller exempelvis överförmyndarärenden, inom miljöområdet när det gäller myndighetsutövning samt enligt lagen om skydd mot olyckor.

Det kan vara praktiskt att lägga in i delegationsordningen vem som ersätter delegaten vid frånvaro. Om delegaten har en förordnad vikarie eller ställföreträdare, så tar han eller hon över beslutanderätten, men om det inte finns någon så tar ersättaren i delegationsordningen över i stället.

Delegatens ansvarsområde och förhinder

När flera beslutsfattare är angivna i dessa riktlinjer för delegation och beslut gäller att besluten ska avse beslutsfattarens ansvarsområde. Om inget annat anges i anmärkningen för ärendet så gäller följande vid delegats förhinder. Ärenden som delegerats till ordföranden handläggs vid förhinder för denne av vice ordföranden. Ärenden som delegerats till kommunchefen handläggs vid förhinder för denne av tf kommunchef eller kommunstyrelsens ordförande. Ärenden som delegerats till sektorchefen handläggs vid förhinder för denne av tf sektorchef eller kommunchefen. Ärenden som vidaredelegerats handläggs vid förhinder för vidaredelegat av tillförordnad tjänsteman eller sektorchefen.

Ankom: 2020-05-08 Ärende: KS-SA.2019.70 Handling: 364431

Om varken ordinarie eller ersättare finns tillhands och beslutet inte kan dröja, ska ärendet avgöras av delegatens chef eller lämnas till ordförande för bedömning.

Vidaredelegation

KL 7 kap 6 §:
~~”Om en nämnd med stöd av 5 § uppdrar åt en förvaltningschef inom nämndens verksamhetsområde att fatta beslut, får nämnden överlåta åt förvaltningschefen att i sin tur uppdra åt en annan anställd inom kommunen eller landstinget eller i någon av de samverkande kommunerna eller landstingen att fatta beslutet.”~~

“Om en nämnd med stöd av 5 § uppdrar åt en förvaltningschef inom nämndens verksamhetsområde att fatta beslut, får nämnden överlåta åt förvaltningschefen att i sin tur uppdra åt en annan anställd inom kommunen eller regionen att fatta beslutet.”

Vidaredelegation kan bara ske i ett led. Beslut som fattats med vidaredelegation ska anmälas till chefen som gav delegationen och till styrelsen/nämnden. ~~Det finns inget krav i kommunallagen på att dessa beslut ska anmälas till styrelsen/nämnden~~. Styrelsen/nämnden ska besluta i vilken utsträckning delegationsbeslut ska anmälas. Delegationsbeslut som inte anmäls till styrelsen/nämnden ska protokollföras särskilt och anslås på kommunens anslagstavla. Valdemarsviks kommuns tjänstemannaorganisation ligger helt under kommunstyrelsen och kommunchefen som chef över sektorcheferna, kan bedömas vara den enda förvaltningschef i kommunallagen mening. Vidaredelegering bör undvikas och styrelsen/nämnden direkt utse delegater inom organisationen.

För att delegationsordningen ska fungera i vissa ärenden främst inom personalområdet, bedöms sektorscheferna inom respektive ansvars-/verksamhetsområde vara likställda med förvaltningschef i kommunallagens mening.

Vid jäv hos delegat

När jäv eller annat förfall föreligger för delegaten ska beslut fattas av utsedd ersättare eller delegatens chef.
När jäv eller annat förfall föreligger för kommun-/sektorschefen ska beslut fattas av utsedd ersättare eller styrelsen/nämnden.

Tillförordnad tjänsteman

Samma delegation som för delegat gäller för den som är tillförordnad på den tjänst som delegationen avser.

Beslutsfattande

Delegaten får i den utsträckning som framgår av denna delegeringsordning fatta beslut på nämndens vägnar. Om delegaten finner att ett ärende är av principiellt viktig natur eller på annat sätt väsentligt avviker från det normala bör delegaten överlämna ärendet med beslutsförslag till styrelsen/nämnden. Styrelsen/nämnden övertar då beslutanderätten.

Styrelsen/nämnden kan föregripa att beslut i ett ärende fattas på delegation genom att själv ta upp ärendet. Om styrelsen/nämnden anser att någon utövar sin beslutanderätt olämpligt kan styrelsen/nämnden återkalla rätten att fatta beslut för en viss grupp av ärenden, för ett visst ärende eller för en viss delegat.

Ankom: 2020-05-08 Ärende: KS-SA.2019.70 Handling: 364431

VALDEMARSVIKS KOMMUN

Beslut utan delegation

Om en anställd fattar beslut utan stöd av delegation, kan beslutet inte överklagas genom laglighetsprövning eftersom beslutet inte existerar i kommunallagens mening. Kommunen kan däremot bli civilrättsligt bunden av beslutet om mottagaren är i god tro och det rör sig om civilrättsliga förhållanden. Mottagaren kan i så fall driva ärendet via allmän domstol.

Brådskande ärenden

Enligt 6 kap 39 § kommunallagen får styrelsen/nämnden uppdra åt ordföranden eller en annan ledamot som styrelsen/nämnden har utsett att besluta på styrelsens/nämndens vägnar i ärenden som är så brådskande, att styrelsens/nämndens avgörande inte kan avvaktas. Sådana beslut ska anmälas och föredras vid kommunstyrelsens nästa sammanträde (6 kap 40 §).

Att avstå från delegationsbeslut

En delegat har alltid rätt att överlämna ett ärende till nämnden för beslut i ärenden som delegerats, om han finner att ärendet beskaffenhet gör detta lämpligt. Något krav på delegaten att särskilt motivera ett sådant överlämnande finns inte. En delegat är skyldig att överlämna ett enskilt ärende till nämnden för avgörande om han finner att ärendet är av principiell beskaffenhet eller annars av större vikt.

Anmälan av delegationsbeslut

Delegationsbeslut ska anmälas till styrelsen/nämnden enligt 6 kap 40 § KL och 7 kap 8 §.
Underlåtenhet att anmäla påverkar dock inte det fattade beslutets giltighet, däremot kan anmälan ha betydelse för beslutets laga kraftvinnande och därmed klagotiden för beslutet. Enligt 13 kap 5 § KL vinner ett beslut laga kraft tre veckor efter det att det har anslagits på kommunens anslagstavla att protokollet över beslutet har justerats.

Beslut som fattas med stöd av delegation från styrelsen/nämnden skall anmälas ~~i utskott och sedan i~~ styrelsen/nämnden. Anmälan görs för att besluten ska vinna laga kraft och att tiden för överklagande enligt kommunallagen ska börja löpa. Delegationsbeslut anmäls till ~~utskott samt~~ styrelsen/nämnden genom att förteckning över beslut hålls tillgänglig vid sammanträden.
Syftet med denna rapporteringsskyldighet är att den som delegerar ska få in information om och kunna kontrollera hur beslutsärenden utövas. Anmälan innebär dock inte att den som delegerat ska ompröva eller fastställa beslut.

~~Rutin för anmälan av beslut fattade med delegering~~

~~Rutinen är att besluten skall anmälas på särskild Excel-fil i det gemensamma nätverket med den 15:e varje månad som brytpunkt. I Excel-filen redovisas ärendenummer i delegationsordningen, en kort beskrivning av ärendet samt fattat besluts innehåll, namn på den som beslutat och beslutsdatum. Anmälan av beslut ska ske till närmast följande sammanträde om inte annat meddelats.~~

Överklagande av delegationsbeslut

Om ett beslut som kräver delegation fattas av någon utan delegering i ärendet saknar detta beslut laga verkan, det vill säga beslutet gäller inte.

Delegationsbeslut kan normalt överklagas på samma sätt som beslut av nämnden i sin helhet. Beslut som överklagas med stöd av särskilda regler i speciallagstiftning som till exempel Skollagen, Lagen om stöd och service till funktionshindrade(LSS) eller Offentlighets- och sekretesslagen överklagas av den som beslutet angår inom tre veckor från det att han eller hon fick dela av beslutet (så kallat förvaltningsbesvär). Om beslutet går den enskilde emot, ska han eller hon underrättas skriftligt om hur beslutet kan överklagas.

Övriga överklagbara beslut, det vill säga sådana som överklagas med stöd av kommunallagen (så kallade laglighetsprövning) kan överklagas inom tre veckor från den dag då det tillkännagavs på

Ankom: 2020-05-08 Ärende: KS-SA.2019.70 Handling: 364431

kommunens anslagstavla att protokollet över beslut justerats. När det gäller beslut som anmälts till nämnd räknas tiden från den dag då det tillkännagavs på anslagstavlan att protokollet från det nämndsammanträde där beslutet anmäldes har justerats. Fullföljdshänvisning behöver inte lämnas.

Delegering av rätt att överklaga

Beslut att överklaga dom av allmän förvaltningsdomstol går att delegera, liksom beslut att begära inhibition. En förutsättning är att det överklagade beslutet i sig är delegeringsbart. Därför ska det framgå i delegationsordningen exempelvis att vad gäller ärenden som rör myndighetsutövning mot enskilda, så får delegaten inte fatta beslut om ärendet är av principiell betydelse eller annars av större vikt.

Verkställighet

Beslut som fattas inom ramen för ren verkställighet kräver inte delegering. Det innebär att lagstiftning, principer eller riktlinjer finns som tydliggör för beslutsfattaren vilket beslut som ska fattas och gör att beslutet blir rutinmässigt. Ytterligare en form av beslut har karaktär av ”tjänsteåtgärd”, dvs. beslut som en ansvarig bör kunna fatta inom ramen för sitt verksamhetsansvar.

Var gränsen går mellan å ena sidan ett delegeringsbeslut i ett ärende och å andra sidan ett s k verkställighetsbeslut (”ren verkställighet”) är inte tydlig och följaktligen svår att dra. Frågan har betydelse för den enskildes möjligheter att överklaga med laglighetsprövning. Kännetecknande för ett delegeringsbeslut – enligt kommunallagens mening – är att det har karaktären av att det krävs självständighet – självständiga överväganden - i bedömningen från beslutsfattarens sida. Det föreligger med andra ord alternativa lösningar. Besluten kan ofta överklagas. Kännetecknande för beslut av verkställande art – s k verkställighetsbeslut – anses sådana beslut där beslutsfattaren saknar möjlighet att göra självständiga bedömningar. Exempel på beslut av verkställande art är när styrelsen/nämnden ställer upp ramar, riktlinjer och budget för verksamheten och beslut som fattas följer av detta. Andra så kallade verkställighetsbeslut är dels sådana beslut som fattas med stöd av författning, avtal eller andra myndighetsbeslut, dels sådana beslut som följer av ledningsansvaret för underställd personal som t ex beslut rörande semester, tjänstledighet och tjänsteresor. Gemensamt för de beslut som fattas i den typ av ärende som nämnts är att rätten för de anställda att fatta sådana beslut inte grundas på delegering. Den rätten följer i stället av den arbetsfördelning mellan de förtroendevalda och de anställda som måste finnas för att den kommunala verksamheten skall fungera. Därmed tillhör en mycket stor del av den kommunala verksamheten området ren verkställighet.

Personal- och arbetsgivarärenden

Kommunstyrelsen är kommunens centrala arbetsgivare och även kommunens löne- och pensionsmyndighet. Kommunstyrelsen har hand om frågor som rör förhållandet mellan kommunen och dess arbetstagare. Kommunstyrelsen är anställningsmyndighet för all kommunal personal. Delegation i arbetsgivarärenden kommer därför från kommunstyrelsen. Här återfinns bland annat delegering av arbetsmiljöansvaret. Vilka beslut som delegerats och hur framgår av kommunstyrelsens delegationsordning. Information och förhandling enligt MBL ses som ren verkställighet och behöver inte delegeras.

Ankom: 2020-05-08 Ärende: KS-SA.2019.70 Handling: 364431

KSAU § 33 KS-SA.2019.70

Översyn av delegationsordning - Kommunstyrelsens arbetsutskott

Kommunstyrelsens arbetsutskotts förslag

1. Kommunstyrelsen antar förslag till revideringar i gällande delegationsordning för kommunstyrelsens arbetsutskott

Ärendebeskrivning

Det är aktuellt med en revidering av rubricerad delegationsordning. Revideringar har gjorts i följande punkter:

- Punkt 23 – Samhällsbyggnad, tillfogat en beloppsgräns på 100 tkr.
- Punkt 39 – Ny punkt efter beslut i kommunstyrelsen (§ 177 2019). Göra redaktionella ändringar i Gränsdragningslista.
- Punkt 45 – Ändring av paragrafhänvisning till den nya förvaltningslagen (2017:900).
- Punkt 47 – Utskottet är struket. Gäller bara brådskande nämndärenden. (KL 6:39).

Dessutom är det tillagt när beslut i ärendet är vidaredelegerat. Det ska framgå av delegationsordning eller liknande vilka förvaltningschefer som har rätt att vidaredelegera och vilka ärenden det gäller (KL 7:6). Delegationsbeslut ska anmälas till nämnden vid nästkommande sammanträde.

Översyn av delegationsordningarna för övriga av kommunstyrelsens utskott pågår och kommer att redovisas inom kort.

Förslag och yrkanden

Jonas Andersson (V) föreslår en redaktionell ändring med tillägget att delegation bara tillåts i ett led.

Beslutsunderlag

Skrivelse från Avdelning Service och Administration 2020-02-06.
Delegationsordning för kommunstyrelsens arbetsutskotts verksamhetsområde.

– – – – – – –

Beslutet skickas till
Kommunstyrelsen, akten

KS § 57 KS-SA.2019.70

Översyn av delegationsordning - Kommunstyrelsens arbetsutskott

Kommunstyrelsens beslut

1. Ärendet återremitteras.

Ärendebeskrivning
Det är aktuellt med en revidering av rubricerad delegationsordning. Revideringar har gjorts i följande punkter:

- Punkt 23 – Samhällsbyggnad, tillfogat en beloppsgräns på 100 tkr.
- Punkt 39 – Ny punkt efter beslut i kommunstyrelsen (§ 177 2019). Göra redaktionella ändringar i Gränsdragningslista.
- Punkt 45 – Ändring av paragrafhänvisning till den nya förvaltningslagen (2017:900).
- Punkt 47 – Utskottet är struket. Gäller bara brådskande nämndärenden. (KL 6:39).

Dessutom är det tillagt när beslut i ärendet är vidaredelegerat. Det ska framgå av delegationsordning eller liknande vilka förvaltningschefer som har rätt att vidaredelegera och vilka ärenden det gäller (KL 7:6). Delegationsbeslut ska anmälas till nämnden vid nästkommande sammanträde.

Översyn av delegationsordningarna för övriga av kommunstyrelsens utskott pågår och kommer att redovisas inom kort.

Yrkande och förslag
Per Hollertz (C) yrkar att ärendet återemitteras.

Beslutsunderlag
Skrivelse från Avdelning Service och Administration 2020-02-06.
Delegationsordning för kommunstyrelsens arbetsutskotts verksamhetsområde.
Protokoll från kommunstyrelsens arbetsutskott 2020-02-19 § 33.

– – – – – – –

Beslutet skickas till
Kommunstyrelsens arbetsutskott, akten. .

NrParagrafNrLittera ÄrendeNr Kod Fastighet

ProtokollBeskrivning

Kommunstyrelsens arbetsutskotts beslut

1. Xxxxxxxxxxxxxxx

Ärendebeskrivning

Beslutsunderlag

– – – – – – –

Beslutet skickas till
Beslutsmottagare
Xxxxx

NrParagrafNrLittera ÄrendeNr Kod Fastighet

ProtokollBeskrivning

Kommunstyrelsens arbetsutskotts beslut

1. Xxxxxxxxxxxxxxx

Ärendebeskrivning

Beslutsunderlag

– – – – – – –

Beslutet skickas till
Beslutsmottagare
Xxxxx

NrParagrafNrLittera ÄrendeNr Kod Fastighet

ProtokollBeskrivning

Kommunstyrelsens arbetsutskotts beslut

1. Xxxxxxxxxxxxxxx

Ärendebeskrivning

Beslutsunderlag

– – – – – – –

Beslutet skickas till
Beslutsmottagare
Xxxxx