



Plats och tid: Stora Studion, Funkishuset, 2020-06-01, 8:15-15:00 (lunch 12-13)

- Upprop
- Val av protokollsjusterare

Nr	Dnr	Ärende	Föredragande och ca tid
1	Nämnd.2020.7	Öppnande av sammanträdet	
2	Nämnd.2020.8	Godkännande av dagordningen	
3	Nämnd.2020.4	Information kommunstyrelsen a) Region Östergötland b) RTÖG c) Rapport från Integrationsrådet d) Rapport från de kommunala råden e) Lägesrapport covid - 19 f) Norra kajen g) Övrig information	Marie Schmid  Martine Christensen Odenhall, Malin Österström, Aline Eriksson 11:00
4	KS-SA.2020.1	Valärenden 2020 - fyllnadsval av ersättare i kommunstyrelsens stöd- och omsorgsutskott efter Anders Bockgård (LpO)	
5	KS-SA.2020.53	Apriluppföljning 2020	Sven Stengard 09:00
6	KS-SA.2020.24	Åtgärdsplan för ekonomi i balans	
7	KS-SA.2020.54	Uppdrag för besparingsåtgärder	
8	KS-SA.2020.2	Gångfartsområde Valdemarsvik	Kristina Hörnqvist, Malin Österström 11:30
9	KS-TEK.2012.102	Gryts Prästgård 1:37, Detaljplaneuppdrag för Eköns camping	Erik Widell, Aline Eriksson 11:45
10	KS-BU.2019.46	Busskort gymnasieelever	Caroline Hedvall 13:00
11	KS-BU.2020.29	Busskort grundskola	Caroline Hedvall
12	KS-BU.2020.30	Avtal vuxenutbildning Söderköpings kommun	Caroline Hedvall
13	KS-TEK.2020.40	Grävningsarbete i egen regi	



14	KS-SO.2020.30	Godkännande av arbetsplan 2020-2021 och årsberättelse 2019 för Samråd vård och omsorg (SVO)	Marie Schmid
15	KS-KcS.2019.74	Taxa - Uthyrning av idrottshallar	
16	KS-SA.2020.39	Investerings- och upprustningsstöd samt stöd till förfogande 2020	
17	KS-SA.2019.74	Svar på motion - införa medborgarförslag till kommunfullmäktige	Fredrik Sivula
18	KS-TEK.2020.39	Avtal busstrafik	
19	KS-SA.2019.70	Revidering av kommunstyrelsens delegationsordning inom arbetsutskottets verksamhetsområde, revidering av kommunstyrelsens riktlinjer för delegation och beslut samt anmälan av delegationsbeslut till kommunstyrelsen	Fredrik Sivula
20	KS-SO.2020.31	Beredningsgrupp	
21	KS-TEK.2020.43	Sjömack ica	inga handlingar
22	Nämnd.2020.15	Kommunstyrelsens utskotts protokoll	
23	Nämnd.2020.5	Delegationsbeslut	
24	Nämnd.2020.6	Meddelanden	
25	Nämnd.2020.13	Svar på frågor	
26	Nämnd.2020.10	Frågor	
27	Nämnd.2020.11	Avslutning av sammanträdet	

Ted Starkås (S)  
Ordförande

Fredrik Sivula  
Sekreterare



NrParagrafNrLittera

ÄrendeNr Kod Fastighet

## ProtokollBeskrivning

### Kommunstyrelsens beslut

1. XXXXXXXXXXXXXXXXXXXX

### Ärendebeskrivning

### Beslutsunderlag

-----

**Beslutet skickas till**  
Beslutsmottagare  
XXXX

---

Justerare

.....

.....



NrParagrafNrLittera

ÄrendeNr Kod Fastighet

## ProtokollBeskrivning

### Kommunstyrelsens beslut

1. XXXXXXXXXXXXXXXXXXXX

### Ärendebeskrivning

### Beslutsunderlag

-----

**Beslutet skickas till**  
Beslutsmottagare  
XXXX

---

Justerare

.....

.....



NrParagrafNrLittera

ÄrendeNr Kod Fastighet

## ProtokollBeskrivning

### Kommunstyrelsens beslut

1. XXXXXXXXXXXXXXXXXXXX

### Ärendebeskrivning

### Beslutsunderlag

-----

**Beslutet skickas till**  
Beslutsmottagare  
XXXX

---

Justerare

.....

.....



NrParagrafNrLittera

ÄrendeNr Kod Fastighet

## ProtokollBeskrivning

### Kommunstyrelsens beslut

1. XXXXXXXXXXXXXXXXXXXX

### Ärendebeskrivning

### Beslutsunderlag

-----

**Beslutet skickas till**  
Beslutsmottagare  
XXXX

---

Justerare

.....

.....



KS § 98

KS-SA.2020.1

**Valärenden 2020 - godkännande avsägelse ersättare  
kommunstyrelsens stöd- och omsorgsutskott, Anders  
Bockgård (LpO)**

**Kommunstyrelsens beslut**

- 1. Ander Bockgårds (LpO) avsägelse som ersättare från  
kommunstyrelsens stöd- och omsorgsutskott godkänns.**
- 2. Ny ersättare väljs vid ett senare sammanträde.**

**Ärendebeskrivning**

Anders Bockgård (LpO) har inkommit med en avsägelse av uppdrag i kommunstyrelsen, kommunstyrelsens stöd- och omsorgsutskott samt krisledningsnämnden.

-----

**Beslutet skickas till**

Anders Bockgård  
Kommunstyrelsens stöd- och omsorgsutskott  
Löner  
Valpärmen  
Registret  
Akten

---

Justerare

.....

.....

Från: Anders Bockgård <anders.bockgard@valdemarsvik.se>  
Skickat: den 14 april 2020 08:29  
Till: Frida Andersson <frida.m.andersson@valdemarsvik.se>  
Ämne: Avsägelse

Till Valdemarsviks kommunfullmäktige

Efter genealogiska studier och lusläsning av kommunallagens 2:a och 5:e kapitel har jag kommit till insikt om att det är olämpligt att jag kvarstår i kommunstyrelsen och i SOU, då det kan förekomma släktskapsjäv med en ledamot av kommunens revision. Jag avsäger mig således ovannämnda uppdrag med omedelbar verkan.

Nämndemansgården den 14 april 2020.

Anders Bockgård





NrParagrafNrLittera

ÄrendeNr Kod Fastighet

## ProtokollBeskrivning

### Kommunstyrelsens beslut

1. XXXXXXXXXXXXXXXXXXXX

### Ärendebeskrivning

### Beslutsunderlag

-----

**Beslutet skickas till**  
Beslutsmottagare  
XXXX

---

Justerare

.....

.....



Tjänsteställe/Handläggare

Avdelning Service och Administration  
Sven Stengard

0123-191 24

sven.stengard@valdemarsvik.se

Mottagare

Kommunstyrelsen

## Apriluppföljning 2020

### Förslag till beslut i kommunstyrelsen

Uppföljningen med bilagor godkänns och läggs till handlingarna.

### Ärendebeskrivning

I kommunstyrelsens verksamhetsplan reviderad KS § 101, 2020-05-04 beslutades att kommunstyrelsen ska göra en något större uppföljning per april månad. Denna ska förutom den sedvanliga månadsuppföljningen även innehålla en uppföljning över vissa utvalda mål och en investeringsuppföljning. Till detta ska uppdaterade åtgärdsplaner redovisas.

Till denna skrivelse finns:

Apriluppföljning 2020 med följande bilagor:  
Rullande tolv månadersuppföljning (bilaga 1)  
Sektorernas åtgärdsplaner (bilaga 2)

Åtgärdsplanerna sammanfattas enligt nedan

Summor, tkr	2020	2021
Stöd och omsorg	4 259	10 868
Barn, Utbildning och Arbetsmarknad	1 687	10 603
Samhällsbyggnad och kultur	3 965	5 925
Service och administration	1 035	2 415
Staben	290	810
<b>Summa</b>	<b>11 236</b>	<b>30 621</b>

VALDEMARSVIKS KOMMUN

Sven Stengard  
Ekonomichef

Beslutet skickas till  
<Här skrivs till vem beslutet ska skickas>



# April oppfølging 2020



Valdemarsviks kommun

## Innehållsförteckning

<b>1 Förvaltningsberättelse .....</b>	<b>3</b>
1.1 Årets första månader.....	3
1.2 Måluppfyllelse .....	5
1.3 Personalredovisning.....	9
<b>2 Ekonomisk översikt.....</b>	<b>10</b>
<b>3 Investeringsuppföljning .....</b>	<b>11</b>
<b>4 Sektorsvis redovisning .....</b>	<b>12</b>
4.1 Viktiga händelser.....	12
4.2 Framtid.....	14
4.3 Åtgärder/besparingsarbete .....	15

## 1 Förvaltningsberättelse

### 1.1 Årets första månader

Årets första tertial har präglats av besparingsarbete och Covid -19. I skuggan av detta utvecklas den kommunala verksamheten ständigt. En ny förskola håller på att byggas, medborgarservice har flyttat in i Funkishuset och slagits samman med biblioteket, alla platser på Vammarhöjden utom korttidsboendet har omvandlats till demensboende, chrombook har köpts in till alla elever i årskurs nio och därmed utvecklas det digitala lärandet, IT-enheten kommer att slås samman med Söderköpings IT-enhet i juni. För att ta upp några nämnvärda utvecklingsprojekt som pågått under första tertialet.

#### Åtgärdsplaner för besparingar

Arbetet med åtgärdsplanerna pågår kontinuerligt. Uppdaterade planer finns som bilaga till detta dokument. Sammanfattningsvis pågår åtgärder motsvarande 11,2 mnkr för 2020 och 30,6 mnkr med sikte på 2021.

Sammanfattning av åtgärdsplanerna:

Summor, mnkr	2020	2021
Stöd och omsorg	4,3	10,9
Barn, Utbildning och Arbetsmarknad	1,7	10,6
Samhällsbyggnad och kultur	4,0	5,9
Service och administration	1,0	2,4
Staben	0,3	0,8
<b>Summa</b>	<b>11,2</b>	<b>30,6</b>

Ytterligare åtgärder och uppdrag kring besparingsarbetet har aviserats och behandlas på kommunstyrelsen den 1/6.

#### Prognos driftbudget, Mnkr

Tkr	Budget	Prognos	Avvikelse
Verksamheterna	-474,8	-493,9	-19,1
Finansiering	483,1	485,0	+1,9
Summa (årets resultat)	8,3	-8,9	-17,2

Efter fyra månader visar prognosen på ett resultat på -8,9 mnkr (-10,1 mnkr i mars). Den totala budgetavvikelsen uppgår till -17,2 mnkr (-18,4 mnkr). Verksamheterna försämras med -0,4 mnkr och finansieringen förbättras med 1,5 mnkr.

Skillnaden hos verksamheterna beror på en försämrad prognos på sektor Stöd och omsorg och en förbättring på sektor Samhällsbyggnad och kultur. Mindre förbättringar går även att finna hos kommunchef och stab samt Barn, utbildning och arbetsmarknad.

Det svaga prognostiserade resultatet i kombination med den stora investeringsbudgeten ger vid handen att kommunens budgeterade nyupplåning för året på 35 mnkr inte kommer att räcka för att finansiera verksamheten. Prognosen pekar mot ett nyupplåningsbehov på ca 50 mnkr under året. KF §4, 2020-01-27 medger en maximal nyupplåning på 55,0 mnkr. Då detta inkluderar ej verkställd upplåning för 2019.

## Covid -19

Fram till och med den sista april redovisar kommunen merkostnader p.g.a. covid -19 med 2,0 mnkr. Detta under sektor Stöd och omsorg. Någon prognos över hur merkostnaderna kommer att utvecklas under året är inte möjlig att göra.

Framförallt sektor Stöd och omsorg har tidvis varit mycket hårt belastad till följd av Covid -19. Krisledningsstaben var aktiverad under en tid i mars och även under en period under första halvan av maj månad.

## Prognos investeringsbudget, Mnkr

Tkr	Budget	Prognos	Avvikelse
Investeringar	52,4	54,1	-1,7

Förskolebyggnationerna beräknas bli ca 4,0 mnkr dyrare än budgeterat och övriga investeringar lämnar ett överskott på ca 2,3 mnkr. Totalt ett underskott på -1,7 mnkr.

## 1.2 Måluppfyllelse

Måluppfyllelsen för de första månaderna redovisas utifrån Kommunstyrelsens Verksamhetsplan 2020, som reglerar att vissa av resultatmålen ska redovisas tertialt. En samlad bedömning av måluppfyllelsen redovisas i delårs- och årsredovisningen.

### Inriktningsmål:

#### 1.2.11 .Den resurseffektiva kommunen

Resultatmål:

1.2.1.1 *Kommunens överskott ska motsvara minst 1,5 % av kommunens intäkter i form av skatter och statsbidrag. Soliditeten ska vara oförändrad.*

■ Röd

#### Analys

Inom verksamheterna prognosticeras ett överskridande om ca 19,2 mnkr för 2020. Av dessa är cirka 2,0 mnkr relaterade till Covid-19 och dess effekter. Ett omfattande besparingsarbete pågår och en gemensam Åtgärdsplan är framtagen för 2020-2021. I början av maj prognosticerades effekterna av besparingsarbetet till cirka 7 mnkr innevarande år och cirka 19 mnkr på helårsnivå för 2021. Effektberäkningen bygger på att samtliga åtgärder kan genomföras på det sätt som är planerat. Inget utrymme för tillkommande kostnader finns.

Den samlade prognosen för kommunen uppgår till ett överskridande med 17,2 mnkr vid tertialuppföljningen.

### Resultatmål:

#### 1.2.1.2 *En hög andel av kommunens inköp ska ske från leverantörer som har ett konkurrensutsatt avtal med kommunen*

#### Analys

En översiktlig analys har gjorts på två varugrupper:

Varugrupp	År	Inköp SEK	Procent
<b>Böcker, Tidningar, Facklitteratur</b>			
Avtal	2019	644 670,97	84%
	2020	168 397,57	86%
Direktupphandling	2019	125 349,34	16%
	2020	26 745,47	14%
<b>Möbler</b>			
Avtal	2019	981 267,33	92%
	2020	27 740,89	87%
Direktupphandling	2019	90 496,97	8%
	2020	4 189,57	13%

Av tabellen framgår varugrupp och de båda åren 2019 och 2020 till och med 0430. Båda grupperna visar att vi har en hög avtalstrohet. Vissa produkter kan också saknas hos avtalsleverantören. Till detta gör vi djupare analys till delårsrapporten.

Under 2019/20 har kommunens centrala upphandlingsfunktion handlagt ett trettiotal upphandlingar. Därtill har löpande försäkringsupphandlingar genomförts tillsammans med Söderberg och Partners och ett antal upphandlingar genomförts med hjälp av upphandlingscenter och därefter Norrköpings och Linköpings kommuner. Avrop och avropshjälp från SKL-Kommentus sker flera löpande fler gånger i månaden.

Indikatorer/Mätpunkter	Målvärde	Utfall
■ Redovisning utifrån intern statistik genom stickprovskontroll av andelen avrop utifrån antalet ramavtal och antal direktupphandlingar.	100	87
<b>Analys</b>		
Målet är 100% avtalstrohet. Detta är i och för sig mycket svårt att uppnå då avtalsleverantörerna inte kan ha en 100% täckning av kommunens efterfrågan. Utfallet är mellan 86 - 92%.		

## Inriktningsmål:

### 1.2.23 Den hälsosamma kommunen

#### Resultatmål:

##### 1.2.2.1 Behov av insatser från socialtjänsten ska minska genom att öka de förebyggande insatserna för barn och ungdomar.

■ Ingen

Indikatorer/Mätpunkter	Målvärde	Utfall
■ Kostnadsutveckling för insatser från socialtjänsten. Statistik från IFO.	0	1 123 tkr
Mäts per tertial		
Inkluderar hela öppenvården som sett olika ut bakåt i tiden avseende personal och organisation. Placeringarna håller sig konstant men planering för övergång från konsulentstöttat alternativ är planerat vilket ger en lägre kostnad.		

## Inriktningsmål:


### 1.2.3 Den klimatsmarta och miljökloka kommunen

#### Resultatmål:

##### 1.2.3.1 Den kommunala organisationens klimatavtryck ska minska

Indikatorer/Mätpunkter	Målvärde	Utfall
● Miljöfaktorer och dess påverkan vid ny- och ombyggnationer.		
<b>Analys</b>		
Under våra nybyggnationer med bla förskolorna så är det föreskrivet solceller på båda förskolorna, bergvärme på Sörby och fjärrvärme (pellets) på Loviseberg.		
Vi använder oss också av "byggvarubedömningen" (typ Sunda Hus), för enklare översikt av miljövänliga material. "Byggvarubedömningen" bedömer byggrelaterade produkter utifrån dess kemiska innehåll, miljöpåverkan under livscykeln och i förlängningen även social påverkan i leverantörsledet. Detta gör man för att främja produktutvecklingen mot en giffri och god bebyggd miljö samt ansvarsfulla leverantörsled.		
● Elförbrukning redovisas	2 485 529 kw	2 098 648 kw



Indikatorer/Mätpunkter	Målvärde	Utfall
<b>Analys</b>		
Den totala förbrukningen för Valdemarsviks kommun har minskat med cirka 400 kwh jämfört med samma period föregående år. En förklaring är förmodligen den milda vintern.		
Den egenproducerade elen som redovisas produceras på Fyrudden i kommunens servicehus		
 Egenproducerad el redovisas	2 258kwh	2 258 kwh

## Resultatmål:

### 1.2.3.2 Den kommunala organisationens inköp av miljö- och hälsofarliga produkter ska minska.

#### Analys

Inom sektor Barn, utbildning och arbetsmarknad har en granskning gjorts för att kontrollera att produkter som kunde vara miljö- och hälsofarliga inte fanns i verksamheterna. Vid inköp av nya produkter så krävs denna säkerhet och vår avtalsleverantör garanterar det.

Minskning av kemikalier ingår i miljöledningssystemet inom gata/fastighet och en kraftfull minskning utifrån ingångsläge har redovisats i tidigare årsredovisning. Ytterligare uppföljning kan ske tidigast till halvårsskiftet.



Lokalvården använder totalt 21 olika produkter varav förbrukningen är lägre på 11 av dessa jämfört med samma tidsperiod förra året. 7 produkter är oförändrade och för 3 produkter där har förbrukningen ökat. -1.Allrengöring, 2.Ytdesinfektions medel samt 3.Tvättmedel. Ökningen beror sannolikt på ändrade städrutiner för att minska smittspridning avseende covid-19.

## Inriktningsmål:

### 1.2.45 Den framgångsrika lärandekommunen

## Resultatmål:

### 1.2.4.1 Föräldrar ska känna att det är tryggt att lämna sina barn på förskolan och att barnen ges möjlighet till pedagogisk verksamhet av god kvalitet

Indikatorer/Mätpunkter	Målvärde	Utfall
 5.2 A) Föräldrar ska känna att det är tryggt att lämna sina barn på förskolan	Index 9,11 (2019)	9,13 (2020)
Vårdnadshavares upplevelse av barnens trygghet och omsorg i förskolan är generellt sett mycket positiv, både förra året och i år. Det sammanlagda indexvärdet är i stort sett på samma nivå som 2019 för de tre frågor i vårdnadshavarenkäten som symboliserar upplevelsen av att det är tryggt att lämna barnen på förskolan.		
 5.2 B) Barnen i förskolan ges möjlighet till pedagogisk verksamhet av god kvalitet	Index VH 9,01 (2019)	8,88 (2020)
	Index personal 7,82 (2019)	7,38 (2020)




Indikatorer/Mätpunkter	Målvärde	Utfall
<p>Resultat från vårdnadshavarenkät och personalenkät i förskolan som genomförs årligen.</p> <p>Vårdnadshavares upplevelse av den pedagogiska verksamhetens kvalitet i förskolan är mycket positiv, både förra året och i år. Index har sänkts något från 9,01 förra året till 8,88 2020. I stort så har vårdnadshavare ett stort förtroende för personalens pedagogiska arbete. När det gäller personal inom förskolan så finns motsvarande förändring av index för det pedagogiska arbetet i förskolan när man jämför 2019 med 2020. Av frågorna till personal så är att väcka barnens nyfikenhet och få med lärande i de vardagliga aktiviteterna det som får något högre resultat. Frågan om i vilken utsträckning de kan erbjuda barnen en god och tillgänglig miljö- för omsorg, lek, rörelse, utveckling och lärande får något lägre resultat, men ligger även det över riktvärdet på 7,0. Förskolans uppdrag har i och med den nya läroplanen förändrats. Utbildning och undervisning är en del av förskolans uppdrag och förskolan blir på ett tydligare sätt det första steget i utbildningskedjan. Det pedagogiska arbetet med utbildning och undervisning behöver få förutsättningar för att fortsätta att utvecklas i förskolan, och därmed lägga en god grund för barnens lärande. Förskolans förändrade uppdrag är tydligare för personal än för vårdnadshavare, vilket kan förklara skillnaderna i upplevelser av förskolans pedagogiska kvalitet mellan dessa grupper.</p>		

## Resultatmål:

### 1.2.4.2 Den öppna arbetslösheten i kommunen ska minska

#### Analys

Den öppna arbetslösheten har ökat med cirka 25 %, från 102 st till 128 st, vid jämförelse april 2019 mot april 2020.

Indikatorer/Mätpunkter	Målvärde	Utfall
 Statistik från Arbetsförmedlingen 2019	108 st	128 st
Mäts per tertial		
 Egen statistik ekonomiskt bistånd 2020, antal hushåll.		99 st
 Statistik gällande ekonomiskt bistånd, antal individer.		195 st

Kostnaderna för ekonomiskt bistånd har en problematik då bland annat Norrköping hänvisar till lediga lägenheter och betalar första hyran. Under april har flera individer aviserat att de kommer att ansöka nästkommande månad.


## Inriktningsmål:

### 1.2.5 Den moderna kommunen

## Resultatmål:

### 1.2.5.1 Valdemarsviks kommun ska vara en arbetsgivare som våra medarbetare kan rekommendera till andra.

 Ingen

Indikatorer/Mätpunkter	Målvärde	Utfall
 Resultat av avgångsintervjuer		
En analys skrivs		

Indikatorer/Mätpunkter	Målvärde	Utfall
<p><b>Analys</b></p> <p>Huvudsaklig anledning till avslut Huvudsakligt avslut har skilt sig åt mellan medarbetarna, några pga. Pension, någon pga flytt, några andra på grund av att de ville vidare till annat.</p> <p>Hur har det varit att arbeta hos oss? Övergripande positiv återkoppling. Hur tar vi emot nyanställda? Varierat beroende på arbetsplats.</p> <p>Möjligheter till utveckling Överlag är upplevelsen att det saknas tid och resurser.</p> <p>Psykosocial arbetsmiljö I huvudsak upplevs arbetsmiljön som god.</p> <p>Fysisk arbetsmiljö Alla upplevde den fysiska arbetsmiljön som god.</p> <p>Har du haft goda förutsättningar för att göra ett bra arbete? Blandade svar , överlag upplevdes brist på resurser och brist på möjlighet att utföra ett kvalitativt arbete.</p> <p>Skulle du rekommendera oss som arbetsgivare? Blandade svar.</p> <p>Kan du tänka dig en återanställning i framtiden? Majoriteten svarade "beroende på förutsättningarna"</p> <p>Hur kan vi som arbetsgivare förbättra oss Stödet till medarbetare i svåra jobbsituationer.</p>		
<p>— Nyckeltal personalområdet</p>		

### 1.3 Personalredovisning

Sjukfrånvaron har ökat väsentligt med anledning av Corona. Den totala sjukfrånvaron var 6,63 % i februari 2020 6,63% och 9,91% i mars 2020. År 2019 var sjukfrånvaron 5,81 %.

Mertid och övertid har ökat under 2020. Mertid i februari 2020 uppgick till 330 timmar och till 593 timmar i mars 2020. Övertiden var 261 timmar i februari 2020 och 463 timmar i mars 2020.

Antal tillsvidareanställda 2020-04-30 är 610 personer, vilket är en minskning med 6 personer från januari 2020.

Första tertialen har mycket arbete varit fokuserat på coronapandemin och uppföljning av arbetsmiljö och riskbedömningar. Övertalighetsprocesser har också varit i fokus under våren.

Många möten genomförs via Skype eller andra webbtjänster. Bilersättning för resa med egen bil har minskat. Jämförelsen visar att perioden januari-april kostade ersättningen 2018: 278 tkr, 2019: 231 tkr och 2020: 173 tkr.

## 2 Ekonomisk översikt

Prognos på helår, årets samt budgetavvikelse

Driftbudgeten, verksamheterna

Mnkr, netto	Budget	Utfall 30/4	Prognosavvikelse
Service och administration	21,9	10,0	-1,1
Kommunchef med stab	6,8	2,5	+0,2
Stöd och omsorg	222,8	79,1	-9,6
Barn, utbildning och arbetsmarknad	167,2	59,7	-6,1
Samhällsbyggnad och kultur	43,7	20,0	-2,5
Räddningstjänst Östra Götaland	7,2	2,2	0,0
Politisk organisation	5,3	1,8	0,0
<b>Summa verksamheterna</b>	<b>474,8</b>	<b>175,3</b>	<b>-19,1</b>

### Service och administration

Prognosen för 2020 är ett överskridande motsvarande -1,1 mnkr och avser såväl ekonomienheten, personalenheten som IT-enheten. Åtgärder för att reducera kostnaderna kommer att ske i form av uppsägningar i kombination med en samordning av de administrativa funktionerna.

### Kommunchef med stab

I prognosen beräknas ett överskott uppstå på 0,2 mnkr.

### Stöd och omsorg

Sektorn prognostiserar ett underskott om -9,6 mnkr. av detta avser -2,0 mnkr merkostnader till följd av Covid -19.

Inom äldreomsorgen har förutom korttidsplatserna alla platser omvandlats till platser för personer med demensdiagnos. Totalt fanns i mars 14 stycken tomplatser inom vård- och omsorgsboenden. Kostnaderna har ökat p.g.a. Covid 19. Hemtjänsten har en hög belastning med ökat antal beviljade timmar.

Inom Stöd vid funktionsnedsättning har sammanslagningar av den dagliga verksamheten skett men ärendemängden inom stöd i boende har ökat. Därtill har externa placeringar skett.

Hälso- och sjukvård har en svår bemanningssituation både vad avser sjuksköterskor och fysioterapeuter. Detta har lett till att hyrpersonal anlitas.

Även inom Individ- och familjeomsorgen har bemanningssituationen varit svår och hyrpersonal fått anlitas.

### Barn, Utbildning och Arbetsmarknad

Kostnaderna ligger över budget i dagsläget men förväntas minska. Dock ryms inte verksamheten inom budget och detta är tydligast inom förskolan.

Fritidshemsverksamheten, Gymnasieverksamheten och vuxenutbildningen beräknas kunna hålla tilldelad budget under året. Förskola/barnomsorg har haft underskott under flera år och till detta

ska läggas en anpassning till årets ram. Förvaltningen bedömer att verksamheten kommer att gå med underskott även innevarande år.

Arbetsmarknadsenheten har minskade anslag och får stora utmaningar men kan klara budget.

Integration lämnar en noll prognos.

Grundskoleverksamheten prognostiserar underskott till följd av ökat antal elever samt ökade lokalkostnader p.g.a. renovering av Gusums och Ringarums skolor.

### Samhällsbyggnad och kultur

Sektorns arbete med besparingar pågår utefter den besparingskalkyl som togs fram efter sommaren -19. Denna har efterhand uppdaterats. När denna prognos läggs har sektorn planerade besparingar på ca 3,6 mnkr att genomföra under året. Detta ger ett budgetunderskott på -2,5 mnkr. Den avgiftsfinansierade verksamheten prognostiserar ett nollresultat.

### Finansiering

I 2020 års budget upptas summan av skatteintäkterna och de generella statsbidragen till 509,6 mnkr. Med hjälp av den senaste prognosen från SKR och inräknat samtliga aviserade generella ersättningar till kommunerna uppgår summan i prognosen till 509,5 mnkr.

Finansnettot är budgeterat till - 2,0 mnkr och prognosen pekar mot att detta kommer att hållas.

Kommunstyrelsens oförutsedda behov redovisas under finansförvaltningen och där har 215 tkr nyttjats. I prognosen förbrukas 1,0 mnkr d.v.s. ett positivt resultat på 2,0 mnkr. Totalt ger detta en prognos på 1,9 mnkr på finansförvaltningen.

Den 18 maj aviserade regeringen ytterligare statsbidrag till kommunerna på totalt 3 mdkr kronor. Detta ingår inte i prognosen men förstärker kommunens resultat med +2,3 mnkr.

### Upplåning

Kommunens upplåning hos Kommuninvest uppgår till 207,8 mnkr vid månadsskiftet och den genomsnittliga räntan till 0,66% för de senaste tolv månaderna. Årets nyupplåning uppgår till 15,0 mnkr. Prognosen pekar mot ett nyupplåningsbehov på ca 50,0 mnkr.

## 3 Investeringsuppföljning

Investeringsredovisning mnkr. Prognostiserade avvikelser.

Projekt mnkr	Budget 2020	Redovisat per 30/4	Prognos helår	Budgetavvikelse helår
Ny förskola Sörby	24,0	4,8	27,0	-3,0
Ny förskola Loviseberg	0	0,4	1,0	-1,0
Utveckling torget Ica - Systembolaget	0	0,1	0,1	-0,1
Simhallen Gusum	1,5	0	0	+1,5
Utrustning Gatu- och Fastighetskontoret	1	0,1	0,1	0,9
Summa	26,5	5,4	28,2	-1,7

Den totala investeringsbudgeten för 2020 uppgår till 52,4 mnkr. Förskoleprojekten beräknas ge ett

sammantaget underskott på -4,0 mnkr medan projekten "simhallen Gusum" och "utrustning gatu- och fastighetskontoret ger ett överskott på 1,5 respektive 0,9 mnkr. Med en mindre avvikelse kopplat till torget vid Ica och Systembolaget beräknas investeringsbudgeten gå med underskott på 1,7 mnkr och landa på totalt 54,1 mnkr.

## 4 Sektorsvis redovisning

### 4.1 Viktiga händelser

Sammanfattningsvis konstateras att verksamheten under årets första fyra månader har i hög grad påverkats av coronapandemin och risken för smittspridningen gällande Covid-19. Nya arbets sätt har tvingats fram och användningen av Skype och webbaserade tjänster har aldrig varit så omfattande. Detta har lett till både kompetensutveckling, effektiviseringar och lägre kostnader, främst gällande resor.

#### Sektor Stöd och omsorg

Alla verksamheter har under mars och april månad arbetat intensivt med att förbereda sig och hantera situationen med Covid -19. Det handlar om planer, riskbedömningar, utbildning, skapa korttidsenhet för personer med Covid - 19, personalplanering, beställning av skyddsutrustning och ett stort arbete med att förbereda sig inför ett skarpt läge som kan uppstå i våra verksamheter. Många insatser är gjorda som försiktighetsåtgärder för att undvika smittspridning.

IVO har under april månad genomfört inspektion av hemtjänst och vård-och omsorgsboende. Inspektionen genomfördes utifrån situationen med Corona.

I år har alla platser på Vammarhöjden, förutom korttidsplatser, omvandlats till platser för personer med demensdiagnos. Sammanslagning av daglig verksamhet har skett, i dagsläget finns följande kvar Loviza, Serviceteamet och Änggården/JK.

Externa placeringar har skett under perioden. Ärenden har tillkommit både inom LSS boende och korttidsvistelse. Antal inskrivna patienter i hemsjukvården har ökat från 169 till 183 under perioden. Flera tomma platser har funnits på våra vård-och omsorgsboenden.

#### Sektor Barn, utbildning och arbetsmarknad

Sektorn har förhandlat övertalighet i april och 12 tjänster har förklarats övertalig och uppsagda. Verksamhet är i stor utsträckning påverkad av Covid- 19 genom hög frånvaro inom både förskola och grundskola gällande både elever och personal. Situationen är ansträngd utifrån vårt kunskapsuppdrag och att alla elever ska nå måluppfyllelse.

Vi har köpt 100 st chromebooks till elever i åk 9. Lärarna på Vammarskolan har fått fortbildning och påbörjat att arbeta digitalt i Google classroom. Innan sommaren ska även Gusum skola få 25 st chromebooks.

Öppen förskola kommer att stängas och dagbarnvårdaren i Gusum upphör till sommaren och verksamheten integreras i Gusum förskola vilket ger en besparing på cirka 600 tkr på helår. Vi kommer att köpa ett billigare busskort till våra gymnasieelever från läsårsstart 2020/2021 genom att gå över till läsårskort. Vakant enhetschefstjänst återbesätts med interna resurser, vilket också innebär en kostnadsbesparing.

Sammanfattningsvis har årets första tertial präglats av ekonomiska besparingar och av pandemin. Trots omfattande besparingar når sektorn inte budget i balans 2020.

#### Sektor Samhällsbyggnad och kultur

Byggnation av ny förskola på Sörbyområdet är i full gång med planerad öppning i augusti.

Ombyggnad av Gusumskolans kök för att uppfylla dagens krav, är också inledd. Rivning av "Lötaborg" är genomförd. G/C-vägen mellan Ringarums värdshus vid E22 och Ringarums centrum är färdigbyggd och öppnas i maj.

Nya vågbrytande flytbryggor inom EU-projektet Smart Marinas har kommit på plats i Fyruddens hamn, liksom en konstdonation i form av en bronsstaty (sittande kvinna) som placerats mitt i hamnen. Även ett EU-projekt för bättre omhändertagande av avfall på Harstena genom flytande moloker, har inletts. Ytterligare 9 ställplatser i Valdemarsviks centrum har iordningställts.

Inom kulturskolan har verksamheten anpassats till pandemisituationen och samtliga större evenemang är inställda. Biblioteket har under våren flyttat in i ombyggda kontorslokaler, som även inrymmer Medborgarservice. Formellt övergår biblioteksverksamheten som helhet till Service och administration i maj.

Detaljprojekteringen av nytt Vattenverk pågår och beräknas klar i juni 2020. Verksamheten planerar för att anställa grävmaskinist och köpa in grävmaskin under hösten, utifrån kalkylerade kostnadsbesparingar.

Matavfallsinsamling med "gröna påsen" är införd, ny entreprenör för insamling av hushållsavfall upphandlad och nya leverantörer för behandling av alla fraktioner från ÅVC samt hushållsavfallet upphandlade. Inom Renhållning märks tydligt rådande Corona-läge med många redan boende i sina fritidshus, vilket lett till mycket stort tryck på ÅVC:n, fler slamtömningar och förtätade intervall för tömning av hushållssopor.

### **Service och administration samt Staben**

IT-verksamhetens fokus årets första månader har varit rekryteringsfrågor och samarbete med Söderköpings kommun. Ärendebelastningen har varit hög p g a vakanta tjänster. Fr o m 1 april 2020 har etablerat en gemensam supportorganisation och ett samarbetsavtal har tagits fram gällande ett gemensamt IT-kontor med start 2020-06-01.

Lokalvården har fortsatt arbetat med besparingsåtgärder och höjdstädning och fönsterputs genomförs nu i egen regi under sommarperioden. Kostenheten arbetar med att reducera livsmedelskostnaderna. Ny Kostpolicy har tagits fram och antagits under våren. Kostenheten har påverkats av pandemin och Covid 19, framförallt med snabb, kraftig nedgång i försäljning med negativt resultat och stort svinn som följd.

Personalenheten har arbetat med att rekrytera vikarier, då behovet varit särskilt stort under våren. Enheten är stöd i övertalighetsarbetet och uppsägning av personal. Hanteringen av arbetsmiljöfrågor, riskbedömningar m m gällande Covid-19 har också involverat personalenhetens resurser.

Medborgarservice har fortsatt sitt uppdrag enligt den planering som finns för 2020 och är samlokaliserade med bibliotekspersonalen efter den ombyggnation som genomförts i Funkishuset. Kansliet har omorganiserats då två medarbetare gått i pension under våren och bemanningen reducerats till tre kommunsekreterartjänster.

Ekonomienheten har ansvarat för flera upphandlingar under våren. En ny utredning gällande internhyressystemet har startat och engagerar också flera medarbetare från ekonomienheten. Projektet gällande digitaliserad kontering av fakturor pågår och avdelningen Service och administration är pilotverksamhet för projektet.

Staben bidrar till det kommungemensamma besparingsarbetet med processtöd, vilket påverkar insatserna som skulle riktas mot både kommunikations- och näringslivsarbetet.

Inom säkerhets- och beredskapsområdet har arbetet p g a pandemin ägnats åt kontinuitetsplaner, genomlysning av samhällsviktig verksamhet och dess personal/yrken. Krisledningsstaben har aktiv i två olika omgångar under mars. På grund av pandemin har många aktiviteter inom både näringslivs- och folkhälsoarbetet ställts in.

## 4.2 Framtid

### Sektor Stöd och omsorg

Fortsatt arbete med Covid-19 innebär stora extrakostnader för bemanning och skyddsutrustning. Det innebär även hög belastning för medarbetare. Sjuktalet är höga och risken för att det fortsätter är stor.

Fortsatt arbete med besparingsåtgärder är prioriterat. Organisationsförändring ska ske inom äldreomsorg en enhetschefstjänst tas bort.

Boende på Ringgården ska evakueras, vilket planeras vara klart i september. Översyn av personalbemanning ska ske då Ringgården ska renoveras, då några boende inte kan vara kvar under tiden.

### Sektor Barn, utbildning och arbetsmarknad

Sektorn behöver fokusera på kärnan i vårt uppdrag: kunskapsuppdraget. Det sker redan idag men överskuggas delvis av besparingar. Inför nästa läsår behöver vi lägga ett större fokus på undervisning och lärande. Vi behöver också satsa på personalens kompetensutveckling för att möta nya krav i läroplanen t ex digitalisering.

Inom BUA centralt ska ett svar på Skolinspektionens kvalitetsgranskning tas fram. Vi behöver utveckla hur vi följer upp kompensatoriska insatser för skolor med högt socioekonomiskt index. Vi har också fått respons på vårt kvalitetsarbete där vi förväntas fördjupa våra analyser av resultat, både på huvudmannanivå och på respektive skolenhet.

Det ekonomiska läget påverkar självfallet året och dess återstående del mycket påtagligt. Under första kvartalet har mycket arbete lagts på besparingsfrågor och fortsatt besparingsarbete.

### Sektor Samhällsbyggnad och kultur

Investeringar i fokus är förskola/skola, vattenförsörjning och infrastruktur, vilka är viktiga frågor för kommunens basala service och attraktivitet. Längan på Lovisebergsområdet rivs för en ny förskola under 2021. Detaljprojektering för kommunens nya vattenverk pågår och upphandling för byggnation sker i oktober/november. Ringarums centrum och skolområde ska anpassas och ytterligare planarbete krävs. I centrala Valdemarsvik är Norra kajen i fokus för exploatering och detaljplanearbete krävs för att möjliggöra ett utökat användningsområde.

Besparingsåtgärderna ska verkställas. Personalanpassningar kommer att medföra omfördelning av vissa arbetsuppgifter. Den utredning av internhyressystemet som inletts genom ekonomienheten, är en viktig faktor för fastighetsförvaltning inom kommunen, liksom den lokalutredning som planeras på kommunövergripande nivå.

### Service och administration

Service och administration reducerar personalstyrkan genom uppsägningar och kommer att omorganisera verksamheten för att ytterligare samordna personalresurserna. Personal-, ekonomi och medborgarservice/bibliotek kommer att beröras av förändringen som ska vara slutförd under hösten 2020.

Lokalvården har effektiviserat verksamheten och fortsätter genom att bland annat minska vikarieanvändning i en ny "pooltjänst" och att minska på OB- kostnader. Kostenheten sparar på livsmedel och minskade personalkostnaderna och kommer att sätta starkt fokus på svinn och kontroll på lager samt fortsatt digitalisering.

Höstens arbete i det nya IT-kontoret kommer att präglas av att skapa nya arbetssätt och ärendeprocesser för att trygga IT-verksamheten i Valdemarsvik och Söderköping. Styrdokumenten för båda kommunerna ska ses över.

Arbetet med att implementera kommunens Näringslivsstrategi fortsätter under hösten och företagsbesöken återupptas. Enligt den plan som finns för regionens kommuner ska arbetet med



civilt försvar resultera i att en krigsorganisation tas fram och att krigsplacering av personal ske genomföras. Två aktiviteter inom folkhälsoarbetet som planeras till hösten 2020 är Hälsoveckan samt informationsinsatser under den årliga nationella fallpreventionsveckan, som riktar sig till målgruppen seniorer. Utbildningar och föredrag om den nya barnrättslagen har genomförts och arbetet med den nya lagen fortsätter. I maj inleds arbetet med att starta upp ett internt kommunikatörsnätverk för att ytterligare förstärka kommunens externa och interna kommunikation.

### **4.3 Åtgärder/besparingsarbete**

Åtgärder, utredningar och andra aktiviteter utifrån Åtgärdsplan och Uppdragslista redovisas löpande framgår av bilaga.

Ansv 1- Konto	Maj 19- April 20	Maj 18 - April 19	Diff	Kommentarer	
8					
Tkr					
30	FÖRSÄLJNINGSENTÄKTER	-17 629	-19 569	-1 940	
31	TAXOR O AVGIFTER	-45 765	-46 584	-819	
34	HYROR OCH ARRENDEN	-33 126	-34 828	-1 702	
35	BIDRAG	-65 127	-82 610	-17 483	351 driftbidrag
36	FÖRS AV VERKSAMH O ENTREP	-23 956	-29 175	-5 219	
37	FSG AV EXPLOAT.FASTIGHET.	0	0	0	
38	FSG ANL.T-G. DIV PER.KTO	-8	-267	-259	
39	ÖVRIGA INTÄKTER	-663	-383	280	
40	INKÖP ANLTILLG, FIN. OMS.	3 333	1 820	-1 514	
41	INKÖP ANL. O UNDERH.MAT.	2 320	1 048	-1 271	
43	OMKÖP AV EL, VA O GAS....	24	24	0	
45	BIDRAG-TRANSFERERING	11 821	9 786	-2 035	
46	KÖP AV HUVUDVERKSAMHET	124 024	120 199	-3 825	
50	LÖNER ARBETAD TID	226 510	230 337	3 827	
51	LÖNER EJ ARB TID	40 049	39 379	-670	
53	ANDRA ERSÄTTNINGAR	3	7	4	
55	KOSTNADERSÄTTNINGAR	2 266	2 670	404	
56	SOC AVG ENL LAG-AVTAL	86 253	86 693	440	
57	PENSIONS KOSTNADER	16 694	14 760	-1 933	
60	LOKAL-MARKHYROR,FASTIGHS	30 841	34 444	3 604	
61	FAST.KOSTN. O FAST.ENTREP	12 556	14 295	1 739	
62	BRÄNSLE,ENERGI O VATTEN	15 706	16 359	653	
63	HYRA/LEASING ANL.TILLG.	5 750	5 974	224	
64	FÖRBRUKNINGSSINV O MATER	15 713	16 884	1 171	
65	KONTORSMAT O TRYCKS	576	767	190	
66	REP UNDERHÅLL MASKIN INVE	4 359	3 713	-647	
68	TELE- DATAKOM POSTBEFORDI	2 611	3 185	574	
69	KOSTN.FÖR TRANSPORTMEDEL	3 897	3 871	-26	Exkl 6999
70	TRANSPORTER O RESOR	16 170	16 245	74	
71	REPRESENTATION	566	645	78	
72	ANNONSER, REKLAM, INFORM	886	843	-43	
73	FÖRSÄKR.PREM.O RISKKOSTN.	3 046	4 500	1 454	
74	ÖVRIGA FRÄMMANDE TJÄNSTE	38 924	43 514	4 591	
75	TILLF. INHYRD PERSONAL	8 006	2 346	-5 660	
76	DIVERSE KOSTNADER	3 070	3 829	759	
78	REALISATIONSFÖRL./PER.KTO	0	15	15	
79	AVSKRIVNINGAR	21 678	21 370	-309	
82	BIDR.UTJ.SYSTEM/G.STATSB.	0	-304	-304	
84	FINANSIELLA INTÄKTER	-17	-21	-4	
85	FINANSIELLA KOSTNADER	166	171	4	
<b>Totaler</b>	<b>511 527</b>	<b>485 951</b>	<b>-25 576</b>		
Summa personalkostnader	371 773	373 846	2 072		
Summa intäkter	-186 273	-213 415	-27 141		

2020-05-18

## Åtgärdsplan Stöd och omsorg

Åtgärd	Effekt	Riskbedömning			Plan för att reducera risk	Ekonomiska konsekvenser			Prioritet		
		låg	medel	hög		Budg. kostnad	Effekt 2020	Effekt 2021	låg	medel	hög
Evakueringsboende inom befintlig verksamhet (under Ringgårdens ombyggnad).	-Kostnadsbesparingar -Övertalighet bland personal -ej köpa in ett evakueringsboende	x			Plan för att reducera risk Viss personal behövs inom hemtjänst och annat boende.	-2746500 -inte enbart SO (1750000)	-8 239 600 -inte enbart SO (5250000)				x
Gemensam lokal för hemtjänst och vård-och omsorgsboende i Gryt	-minskad hyreskostnad -bättre samordning av tjänster - mindre personalutvrmmen	x			information till medarbetare	18 000	-9 000	-18 000			x
Nyttja Skype och digital mötesteknik	-minskad restid -effektiva möten	x			alla måste kunna tekniken	50 000	-50 000	-50 000			x
Vakanta tjänster	-titta om kompetensen finns inom organisationen -internannonsera -fördröjd rekrytering - kostnadsbesparing - risk för minskad kompetensnivå		x			1 000 000	-500 000	-1 000 000			x
Digital utveckling (trygghetskamera, mobil omsorg) Översyn av taxor och avgifter	-frigöra personella resurser -enklare för medborgaren -ökade intäkter -dyrare kostnader för den enskilde			x	Viktigt med tydlig information	1 500 000	-750 000	-750 000			x
Schemaplanerfunktion för säbo/LSS	Nödvändigt vid heltid som norm -effektiva planering -effektiva användning av resurser -mer rörlighet		x		Bra introduktion för medarbetare	500 000	-500 000	-1 000 000			x
Sammanlagning av dagliga verksamheter Ökat samarbete med BUA	-mindre lokaler -personalminskning tidliga insatser, undvika placeringar		x		bra förändringsarbete för deltagare och medarbetare arbeta i familjerna	600 000	-100 000	-600 000			x
Rekryteringar IFO, HS	minskade kostnader för hyrpersonal			x		1 000 000	-200 000	-500 000			x
Bhl och rehab gör gemensamt första hembesök	-minskad hemtjänst -mer rehabilitering -mer hälmedel		x		tydlig information till brukaren	0	-200 000	-200 000			x



risk för att inte IGP blir genomförd inom 14 dgr, sämre kvalitet på planen, sämre underlag för verksamheten

x

500 000

-200 000


-500 000

x

-4 259 000

-10 868 000







2020-05-05


## Åtgärdsplan - Samhällsbyggnad och kultur

Åtgärd	Effekt	Riskbedömning	Plan för att reducera risk	Ekonomiska konsekvenser			Prioritet			
				Budg. kostnad	Effekt 2020	Effekt 2021	låg	medel	hög	
Ta över yttre skötsel Ringarum-Gusum	Arbete utförs av egen personal inom gata/park men i viss mån även av fastighetsskötare på plats, i stället för att extern entreprenör köps in	låg medel hög	En successiv övergång inledd redan 2019 och förankring har skett och kommer fortsatt att ske hos den egna personalen. 2020 går 100 tkr bort pga inköp gräsklippare.	220 000	-120 000	-220 000			x	Pågår
Fastighetsskötsel (el. snickeri) i egen regi	Avrop på ramavtal behöver inte ske i samma grad	låg medel hög	God intern planering och förankring i synnerhet hos den personal som har relevanta specialkunskaper inom bl a el, snickeri, svets, rör, maskinrep mm. Omställningen redan inledd utan problem	250 000	-150 000	-250 000			x	Pågår
Projektledning i egen regi	Avrop på ramavtal behöver inte ske i samma grad	låg medel hög	Redan anställd projektledare ges successivt ett större uppdrag med god vägledning från gatu/fastighetschef och arbetsledare på <del>bara</del> /fastighet	300 000	-250 000	-300 000			x	Pågår
Kart/mät/GIS-tjänster i egen regi	Konsulttjänster kan avvecklas helt eller delvis. Förutom kostnadsreduceringar uppnås personalsynergier i vardagen och ett mer effektivt arbetssätt.	låg medel hög	Beroende på samarbete med Söderköping och motsvarande funktion där, samt huruvida rutinerad person kan rekryteras, blir upplärningen och omställningen till denna lösning mer eller mindre snabb. Samarbetsavtal med Söderköping under framtagande, men besparingseffekt begränsad 2020.	400 000	-100 000	-400 000			x	Pågår
Sektorchef och miljöingenjör lägger viss del av lön i EU-projekt	Personalkostnad i ordinarie budget minskar	låg medel hög	Ingen risk, åtgärden redan genomförd	180 000	-180 000				x	Pågår

Fästighets/gatuchef, arbetsledare gata/fastighet samt projektledare lägger viss del av lön i investeringsprojekt	Personalkostnad i driftbudget minskar	x	Låg risk, investeringsbudget utökas men marginellt per projekt	150 000	-150 000	x	Pågår
AME driver upp samarbetsområden och vissa ersätts med berenner	Samma försköningsseffekt till lägre kostnad	X	Framförhållning i planering och förankring	200 000	-100 000	x	Avvakta r
Skogsbruk bedrivs löpande enligt skogsbruksplan, politiskt beslut?	Intäkt på virke blir mer regelbunden och förutsägbar	x	Rutiner förändras och allmänhet kan reagera på mer frekvent avverkning, dock tas hänsyn i bebyggelse- och rekreationsnära områden. Avverkningsområden enl befintlig kogsbruksplan identifierade i maj månad. Medlemskap Södra för del av vinst gynnsamt fr o m 2021	600 000	-300 000	x	Pågår
Genomgång av elabonnemang på gata/fastighet för lägre ampere	Kostnadsreducering, abonnemangen bättre avpassade efter behovet	X	Se till att Wifi:s, allmänhetens och skolornas behov säkerställs vid försäljning och att övertagande part är insatt i verksamheten. Sedan halvårsskiftet 2019 pågår en utredning av alla abonnemang över 63 Ampere.	150 000	-50 000	x	Pågår
Taxehöjning båt/ställplatser 40 %	Förutsätter politiskt beslut (KF), ökar intäkter markant utan att nivå ligger högt i förhållande till närområdet	X	God information till allmänhet för att undvika negativa reaktioner på en förhållandevis stor höjning från nuläge. Ytterligare 9 platser iordningställda inför sommar 2020	900 000	-900 000	x	Klart
Taxehöjning plan- och bygg	Förutsätter politiskt beslut (KF), ökar intäkter utan att nivå blir anmärkningsvärt hög	x	God information till allmänhet för att undvika negativa reaktioner	100 000	-100 000	x	Klart
Intäkter padel	Förutsätter politiskt beslut (KF)	x	God information till allmänhet underlättar införande. Ej troligt med ifrågasättande av avgiften	100 000	-100 000	x	Klart
Div abonnemang, licenser, prenumerationer, kurser	Kompetensutveckling och abonnemang reduceras till det absolut nödvändiga	x	God intern och extern kommunikation kring förändring	30 000	-30 000	x	Klart



God kommunikation så att berörda vet vad som är att förvänta. Åtgärderna finns specificerade på särskild lista.	200 000	-200 000	-200 000	x	Pågår
God planering av bästa lösning	200 000	-120 000	-200 000	x	Pågår
Lämpligt markområde att sälja är under beredning, sannolikt enkelt värderingsförfarande utan mäklare.	80 000	-40 000	-80 000	x	Pågår
Bra kommunikation med den/de som övertar ansvaret, så att innehörden av åtagandet blir tydligt och byggnaderna kommer i god vård	45 000	-25 000	-45 000	x	Pågår
God förankring och framförhållning gentemot berörd personal	1 000 000	-500 000	-1 000 000	x	Pågår
Se till att Wif:s, allmänhetens och skolornas behov säkerställs vid försäljning och att övertagande part är insatt i verksamheten	1 300 000	-650 000	-1 300 000	x	Pågår
<b>Summa</b>	<b>6 405 000</b>	<b>-3 965 000</b>	<b>-5 925 000</b>		



**2020-05-05**

## Åtgärdsplan - Service och administration

Åtgärd	Effekt	Riskbedömning			Plan för att reducera risk	Ekonomiska konsekvenser			Prioritet			Tidplan
		låg	medel	hög		Budg. kostnad	Effekt 2020	Effekt 2021	låg	medel	hög	
Hantera övertalighet	* omfördelning av arbetsuppgifter och arbetsorganisation. Kan skapa arbetsmiljömässiga konsekvenser och oro. Kan ge kompetensbrist.	X			Klarga process gällande övertalighet/arbetsbrist. Regelbundet informera och vara tydlig med processen.	-1 500 000	-485 000	-1 765 000			X	2020-0630 Uppsägningar
Digitala fakturor - Projekt startar april 2020	Effektivisering av fakturahandlingen * omfördelning		X		klargöra processer Kommunikation	-100	-200				X	Pilot klar 0831
Omfördelning av arbetsuppgifter till MBS - Pågår	Samordning * omfördelning för att hantera övertalighet		X		Utbildningsinsatser klargöra processer Kommunikation	-100	-300				X	Pågår 2020
Intern omfördelning inom SoA	Samordning * omfördelning för att hantera övertalighet		X		Utbildningsinsatser klargöra processer Kommunikation	-300	-300					2020-
Samordna administrativa funktioner -Utredning startar mars 2020	organisatoriska förändringar *omfördelning			X	Utbildningsinsatser klargöra processer Kommunikation Utbildningsinsatser	-200	-400				X	2020-
Gemensam bilpool - Utredning Pågår Start augusti	Effektiverar handeringen Lägre kostnader * Omfördelning		X		klargöra processer Kommunikation Utbildningsinsatser	-150	-150				X	2021-0101
Organisering lokalvård/kost	Kostnaderna för ledningsorganisationen reduceras och resurser kan förstärka arbetet med säkerhet och beredskap.			X	Utbildningsinsatser	250	0	-250				2021-0101
Posturer i egen regi - Startar maj 2020	Undviker kostnad 140 tkr/år. Blir lägre med egen lösning.		X		Rutiner förändras	-50	-100				X	2020-1031
Inventera licenser - Genomförs mars 2020 Skype - Pågår	engångsåtgärd, viss belastning		X			-25	-50				X	Klart
			X			-10	-15					Löpande
<b>SUMMA</b>						<b>-485</b>	<b>-1 765</b>					

**Besparingar inom lokalvård/kost  
som ger effekt på köpande sektor**

Personalkostnader

Minskade livsmedelskostnader

Lokalvård, personalneddragningar

**Summa totalt**

-100  
-250  
-200  
-1 035

-100  
-250  
-300  
-2 415

Klart  
Klart  
2020-  
0501

Åtgärd	Effekt	Riskbedömning	Plan för att reducera risk	Ekonomiska konsekvenser		Prioritet		Status
				Budg. kostnad	Effekt 2020	Effekt 2021	låg	
Överföra turistbyrå till egen regi	*Nyttja medborgarservice, *Utveckla turistinformation via hemsida, *Inga souvernirer, *Kräver bredare kompetens/kompetenshöjande insatser, *Kräver utveckling av tekniska kunskaper, *Kräver kompetensutveckling inom turismverksamhet, *Kan kräva extraresurser på sommaren, *Risk för "bad will"?, *Drabbat privat näringsidkare, *Sämré service?	låg medel hög x	*Planerad utbildning av medarbetare, *Resurser för webbutveckling krävs, *Extrainsatser för att motverka "badwill", *Kommunikations- och näringslivsresurser tillgängliga i hög grad under uppbyggnadsskedet.	500 000	0	-275 000	låg medel hög x	Pågår
Migrera intranät till gratisplattform	*Tidskrävande under projekttiden, *Tidigare arbete och investering bortkastad, *Kan vara del av befintlig hemsideslösning och inte medföra extra kostnader, *Kräver behovsanalys: behövs verkligen ett intranät?, *Kräver resurser i unnhvæenad	låg medel hög x	*Noga undersöka alternativkostnad så att inte besparingen äts upp av ett investeringsbehov. *Lösningen finns redan i samma plattform som externwebben. *Tar tid för ett antal personer under unnhvæenaden/ørnd planering	100 000	0	-100 000	låg medel hög x	Avvak tar
Avsluta webbkameror	*Enkel åtgärd som sparar en hel del, *Bad-will från de som nyttjar tjänsten idag	låg medel hög x	-	50 000	-50 000	-50 000	låg medel hög x	Pågår
Ingen utveckling av e-tjänster	*Vi hamnar efter i utvecklingen, *Möjligt att enbart utveckla "enkla e-tjänster" utan kostsamma integrationer, *Resurs inom Cesam Öst hjälper oss utan kostnad, *Kommer besparingen på kort sikt åttas upp av investeringar längre fram?	låg medel hög x	*Hitta möjligt samarbete med Söderköping?	120 000	-120 000	-120 000	låg medel hög x	Avvak tar



Ingen utveckling av hemsida	*Kortsiktig besparing kan ätas upp av behov inom några år, *Skjuter viktiga funktioner på framtiden, ex Medborgarservice-chat m.fl,	x	-	35 000	-20 000	-35 000	x	Pågår	
Ingen turistbroschyr	*Minskad synlighet i turistbyråer och på andra ställen där turistbroschyr finns, *Minskad synlighet för annonsörer	x	*Färre turistbyråer överlag, semesterplanering sker allt mer online, *Annonsörer kan få erbjudande om att nå ut i annan kanal/Hjälp att samordna	50 000	0	-50 000	x	Pågår	
Överta nyföretagarrådgivning i egen regi	Näringslivssamordnarens uppdrag i samarbete med medborgarservice?	x		80 000	0	-80 000		Avvaktar	
Ingen annonsering av kungörelser eller annan information (ex avfall) i tryckta tidningar	All information publiceras via vår hemsida och via facebook. Kan valdemarsviksbladet nyttjas år det att önska.	x			-100 000	-100 000		Klar	
Minskad bemanning i receptionen Strömsvik	Skyltar med hänvisning till Medborgarservice. Bokade besök väntar och tas emot av den tjänsteperson som bokat in mötet. Rutiner behöver ses över - telefon med telefonlista tillgänglig? Risk för "strul" och kritik inledningsvis	x						Pågår	
<b>SUMMA BESPARING 2020</b>							<b>-290 000</b>		
<b>SUMMA BESPARING 2021</b>							<b>-810 000</b>		



NrParagrafNrLittera

ÄrendeNr Kod Fastighet

## ProtokollBeskrivning

### Kommunstyrelsens beslut

1. XXXXXXXXXXXXXXXXXXXX

### Ärendebeskrivning

### Beslutsunderlag

-----

**Beslutet skickas till**  
Beslutsmottagare  
XXXX

---

Justerare

.....

.....



KS-SOU §31

KS-SA.2020.24 040

## Åtgärdsplan för ekonomi i balans

### Kommunstyrelsens stöd- och omsorgsutskotts beslut

1. Informationen godkänns.
2. Sektorchefen för Stöd- och omsorg uppdras att lämna åtgärdsförslag för en budget i balans med tillhörande konsekvensanalys. Redovisning ska ske till kommunstyrelsens sammanträde 2020-06-01.

### Ärendebeskrivning

Med anledning av det ekonomiska läget har kommunstyrelsen 2020-05-04 § 112 uppdragit utskotten att via åtgärdsplanen för en ekonomi i balans tidsätta åtgärder, bedöma förväntad besparing och vid de fall det behövs politiskt ställningstagande bereda detta till kommunstyrelsen. Utskotten ska även redovisa arbetet och lämna eventuella beslutsförslag till kommunstyrelsen.

En genomgång av åtgärdsplanen för sektor Stöd- och Omsorg sker. Vissa av åtgärdsförslagen är av karaktären ren verkställighet och kräver inget politiskt ställningstagande. Några av åtgärderna är pågående eller har redan genomförts.

### Yrkanden

Nhela Ali (S) yrkar att informationen godkänns samt att sektorchefen för Stöd- och Omsorg uppdras att lämna åtgärdsförslag för en budget i balans med tillhörande konsekvensanalys. Redovisning ska ske till kommunstyrelsen 2020-06-01.

-----

### Beslutet skickas till

Kommunstyrelsen  
Sektorchef Stöd- och omsorg  
Akten



KS-BUU §31

KS-SA.2020.24 040

## Åtgärdsplan

### Kommunstyrelsens barn- och utbildningsutskotts beslut

#### 1. Barn och utbildningsutskottet godkänner lämnad information.

##### Ärendebeskrivning

Sektorchef Caroline Hedvall informerar om uppdaterad riskbedömning och handlingsplan gällande besparingsåtgärder.

Med anledning av det ekonomiska läget har kommunstyrelsen 2020-05-04 § 112 uppdragit utskotten att via åtgärdsplanen för en ekonomi i balans tidsätta åtgärder, bedöma förväntad besparing och vid de fall det behövs politiskt ställningstagande bereda detta till kommunstyrelsen. Utskotten ska även redovisa arbetet och lämna eventuella beslutsförslag till kommunstyrelsen.

##### Beslutsunderlag

Skrivelse från Sektor Barn, Utbildning och Arbetsmarknad 2020-05-11.

### Beslutet skickas till

Kommunstyrelsen, akten

---

Justerare

.....

.....

## Riskbedömning och handlingsplan gällande besparingsåtgärder

Åtgärd	Effekt	Riskbedömning			Plan för att reducera risk	Ekonomiska konsekvenser			Prioritet		
		låg	Medel	hög		Budg.kostnad	Effekt 2020	Effekt 2021	Låg	Medel	Hög
<b>Övertalighet 12 tjänster (genomförs)</b>	Minskad personalkostnad för att nå budget i balans. Vi bemannar på miniminivå och har inte samma möjlighet att stötta barn i behov av stöd. Det kan bli fler inställda lektioner vid sjukfrånvaro. Färre vuxna i korridorer och på raster kan påverka tryggheten.			X	Vi ser över hur vi organiserar skolenheter och förskoleenheter för att bevara trygghet och att eleverna ska nå kunskapsmålen. Vi ser över schemaläggning av personal.	6000 tkr	1000 tkr	6000 tkr			X
<b>Ta bort dagbarnvårdare (genomförs)</b>	Barnen erbjuds plats på Gusums förskola. Minskad valbarhet	X			Barnkonsekvensanalys genomförd med beskrivna åtgärder hur vi reducerar eventuella risker	600 tkr	300 tkr	600 tkr			X
<b>Gå ur lokal Ängvägen. Öppen förskola!</b>	Förutsätter förtätning i Funkishuset med bibehållen hyreskostnad	X			Anpassning av lokaler i Funkishuset. Chef bör ha eget rum. I övrigt kan vi öppna kontorslandskap.	239 tkr lokal 500 tkr personal	60 tkr	739 tkr			
<b>Ökade gruppstorlekar (genomförd)</b>	Vi har åldersintegrerat under ht 19 i Gusum och Ringarum. Det finns en åldersintegrerad klass på vardera skola. Åk F/1 i Gusum och Åk ¾ i Ringarum.		X		Undervisningen måste vara mer varierad och anpassad efter olika nivåer. Vi har integrerade elever som är mottagna enligt särskolans läroplan vilket kräver stora krav på	1500tkr	500tkr	1500tkr			

	Ringarum överväger ytterligare åldersintegrerade klasser. Vammarskolan minskar lärartätheten.				anpassning i klassrumsundervisningen						
Paviljong Loviseberg		x				1096 tkr	0	1096 tkr			X
Paviljong Ringarum		x				461 tkr	0	307 tkr			
Fjärrundervisning	Ersätta 3 modersmål/studiehandledare	x				800 tkr	100 tkr	800 tkr			
Enhetschef GIFVA (genomförs)	Ersätts ej. Tillsätts internt.	x				380 tkr					
Busskort läsårsbiljett gymnasieelever		x				280 tkr	140 tkr	280 tkr			
Busskort läsårsbiljett grundskoleelever		x				116 tkr	58 tkr	116 tkr			
						11'733tkr	1'158tkr	11'438tkr			

#### Ökade kostnader inom BUA under 2020:

- Demontering paviljong tillkommer 431 tkr i Lo och 170 tkr Ri
- Särskole- och träningskoleplaceringar.
- AME har ökade kostnader för att vi tagit över deltagare från JK.
- Gymnasiet får ökade kostnader från augusti då elevantalet ökar med ca 30 elever



NrParagrafNrLittera

ÄrendeNr Kod Fastighet

## ProtokollBeskrivning

### Kommunstyrelsens beslut

1. XXXXXXXXXXXXXXXXXXXX

### Ärendebeskrivning

### Beslutsunderlag

-----

**Beslutet skickas till**  
Beslutsmottagare  
XXXX

---

Justerare

.....

.....

## **Förslag till uppdrag för sektor Stöd och Omsorg**

Ett av våra inriktningsmål har ett resultatmål som lyder "ingen kommunal verksamhets kostnader ska vara 5 % dyrare än snittet för jämförbara kommuner". Statistik från Kolada för 2018 visar att så är fallet för individ- och familjeomsorgens verksamhet. Av det skälet ges följande uppdrag till sektorn:

1. Gör en redovisning av verksamheten inom IFO där den beskrivs genom olika lagrum, verksamhetsprocesser samt i kostnadstermer för verksamhet, personal och andra resurser. Identifiera kostnadshöjande och kostnadsdrivande poster och effekter. En viktig del i uppdraget är även att tillsammans med andra samverkansparter som förskola/skola, barn- elev- och ungdomshälsa m.f.l. peka ut möjligheter till förbättringar av processer och kostnadseffektiviseringar.
2. Sök samverka med närliggande kommuner i första hand vad verksamheten för vård barn och unga, i andra hand för missbruksvården. Syftet med samverka är att bredda och säkra kompetens och underlätta rekryteringar, samutnyttja resurser och träffa gemensamma avtal mm.

Verksamheten stöd vid funktionsnedsättning upplevs också ha höga kostnader jämfört med andra kommuner. Uppdrag ges därför till sektorn:

3. Gör en redovisning av verksamheten inom stöd för funktionsnedsättning där den beskrivs genom olika lagrum, verksamhetsprocesser samt i kostnadstermer för verksamhet, personal ledningsfunktioner samt andra resurser. Identifiera kostnadshöjande och kostnadsdrivande poster och effekter.
4. Utifrån vunna erfarenheter medverka till att identifiera riskgrupper som kan mötas med tidiga insatser inom IFO och delar av LSS-verksamheten. Arbete kan eventuellt samordnas inom Preventionsprojektet eller inom ramen för folkhälsoarbetet.
5. Se över bemanningstalen inom äldreomsorg.

## **Förslag till uppdrag för sektor Barn-, Utbildning och Arbetsmarknad**

1. Utred möjligheterna till att slå ihop Ringarum och Gusums skola till en enhet fast med undervisning på båda platserna, se även över om det skulle kunna fungera för Sörby och Vammarskolan också.
2. Sök samverka med närliggande kommuner i frågor som till exempel elevhälsa, särskola, vuxenutbildning samt integration.

## **Förslag till uppdrag för sektor Samhällsbyggnad och Kultur**

1. Sänkt ambitionsnivå, återkom med förslag och konsekvensbeskrivning gällande både verksamhet samt personalbehov utifrån budget i balans.
2. Identifiera möjliga åtgärder för energibesparingar.
3. Inventera arrendeavtal och återkom med en redovisning för vidare ställningstagande kring nya avtal, försäljning eller annan lösning.

## **Förslag till uppdrag service och administration samt Staben**

1. Se över organisationen, dubbelbottnad dels att se över befintlig organisation samt att den också faller in under punkt 5 på kommungemensamt.

## **Förslag till uppdrag kommunövergripande**

1. Ta fram ett gemensamt taxedokument som ska revideras en gång varje år i samband med budgeten.
2. Ta fram enhetliga riktlinjer för telefoni, data, abonnemang, licenser m.m. med målet att nå kostnadseffektivitet.
3. Ta fram en handlingsplan för ökad digitalisering.
4. Genomför en lokalöversyn med målet att förtäta befintligt bestånd samt försälja överflödiga fastigheter och ta fram ett förslag kring hur frågan om lokaler kan organiseras på ett kontinuerligt sätt så att lokaler utnyttjas på effektivaste sätt.
5. Utred sammanläggning av Staben, Service och Administration och Samhällsbyggnad och Kultur under en administrativ chef.
6. Utred samarbete med närliggande kommuner rörande säkerhet och krisberedskap.
7. Se över Medborgarservices uppdrag samt bemanning i och med sammanslagningen med biblioteket, kan det finnas synergier där? Vilka möjligheter som finns till tjänsteköp från myndigheter.
8. Se över överförmyndarens verksamhet samt tjänstgöringsgrad.



## Åtgärdslista med tidplan– till KS 2020-06-01

### Kommungemensamt

1. Ta fram ett gemensamt taxedokument som ska revideras en gång varje år i samband med budgeten.  
*Kansliet samordnar för Beslut i KF 2020-11-23.*
2. Ta fram enhetliga riktlinjer för telefoni, data, abonnemang, licenser m.m. med målet att nå kostnadseffektivitet. (Produktifiering)  
*IT-kontoret fram underlag. Beslut i samband med Budget 2021-2023, KF 2020-11-23.*
3. Ta fram en handlingsplan för ökad digitalisering.  
*Staben samordnar framtagande av kommungemensam plan.  
Klar 2020-08-31, Resursfrågan beaktas i budgetberedning inför 2021 för genomförande fr o m 2021\**
4. Genomför en lokalöversyn med målet att förtäta befintligt bestånd samt försälja överflödiga fastigheter och ta fram ett förslag kring hur frågan om lokaler kan organiseras på ett kontinuerligt sätt så att lokaler utnyttjas på effektivaste sätt.  
*Lokalanvändningsplan klar 2020-12-31\**
5. Utred sammanläggning av Staben, Service och Administration och Samhällsbyggnad och Kultur under en administrativ chef.  
*Utredning klar 2020-11-30*
6. Utred samarbete med närliggande kommuner rörande säkerhet och krisberedskap.  
*Utredning i två steg:  
1. Vilka kommuner vill ingå i en utredning gällande framtida samarbete?  
Utredning klar 2020-06-30.  
2. Hur ska samarbetet utformas?  
Utredning klar 2020-10-31.*
7. Se över Medborgarservices uppdrag, bemanning samt vilka möjligheter som finns till tjänsteköp från myndigheter.  
*Översyn klar 2020-09-30.*
8. Se över överförmyndarens verksamhet samt tjänstgöringsgrad.  
*Ett uppdrag är initierat av presidierna gällande frågan om samarbete med Söderköpings kommun gällande denna verksamhet. En utredning är i planeringsfas och beräknas starta i augusti. Preliminärt är den klar 2021-03-31.*

### Stöd och omsorg

9. Gör en redovisning av verksamheten inom IFO där den beskrivs genom olika lagrum, verksamhetsprocesser samt i kostnadstermer för verksamhet, personal och andra resurser. Identifiera kostnadshöjande och kostnadsdrivande poster och effekter. En viktig del i uppdraget är även att



tillsammans med andra samverkansparter som förskola/skola, barn-, elev- och ungdomshälsa m.fl. peka ut möjligheter till förbättringar av processer och kostnadseffektiviseringar.

*Redovisning och analys av verksamhet samt förslag till utveckling preliminärt klart årsskiftet 2020-2021\**

10. Sök samverka med närliggande kommuner i första hand vad verksamheten för vård barn och unga, i andra hand för missbruksvården. Syftet med samverka är att bredda och säkra kompetens och underlätta rekryteringar, samutnyttja resurser och träffa gemensamma avtal mm.  
*Ett deluppdrag utifrån uppdraget i punkten 9.*

Gör en redovisning av verksamheten inom stöd för funktionsnedsättning där den beskrivs genom olika lagrum, verksamhetsprocesser samt i kostnadstermer för verksamhet, personal ledningsfunktioner samt andra resurser. Identifiera kostnadshöjande och kostnadsdrivande poster och effekter.

*Redovisning klar 2020-11-30.*

Utifrån vunna erfarenheter medverka till att identifiera riskgrupper som kan mötas med tidiga insatser inom IFO och delar av LSS-verksamheten. Arbete kan eventuellt samordnas inom Preventionsprojektet eller inom ramen för folkhälsoarbetet.

11. Se över bemanningen inom Sektor Stöd och Omsorg.  
*Utredning klar KS 2020-06-01.*

### **Barn, Utbildning och arbetsmarknad**

12. Utred möjligheterna till att slå ihop Ringarum och Gusums skola till en enhet fast med undervisning i båda skolorna, se även över om det skulle kunna fungera för Sörby och Vammarskolan.  
*Utredning klar 2020-09-30.*

13. Sök samverka med närliggande kommuner i frågor som till exempel elevhälsa, särskola, vuxenutbildning samt integration. Samarbetsdiskussioner pågår gällande elevhälsa, särskola och vuxenutbildning.  
*Utredning gällande integration klar 2020-10-31.*

### **Samhällsbyggnad och kultur**

14. Sänk ambitionsnivån inom Sektor Samhällsbyggnad och Kultur, återkom med förslag och konsekvensbeskrivning gällande både verksamhet samt personalbehov utifrån budget i balans.  
*Personalomställning, klar: 2020-09-30*
15. Identifiera möjliga åtgärder för energibesparingar.  
*Identifiering och förslag till åtgärder klar: 2020-09-30*
16. Inventera arrendeavtal och återkom med en redovisning för vidare ställningstagande kring nya avtal, försäljning eller annan lösning.  
*Inventering klar: 2020-09-30*





**Service och Administration samt Staben**

17. Se över befintlig organisation inom Service och Administration respektive Staben.  
*Utredning kopplas med uppdrag 5. klar 2020-11-30.*

*\*Externa resurser kommer att krävas.*



NrParagrafNrLittera

ÄrendeNr Kod Fastighet

## ProtokollBeskrivning

### Kommunstyrelsens beslut

1. XXXXXXXXXXXXXXXXXXXX

### Ärendebeskrivning

### Beslutsunderlag

-----

**Beslutet skickas till**  
Beslutsmottagare  
XXXX

---

Justerare

.....

.....



Skrivelse med beslutsförslag

Tjänsteställe/Handläggare

Sektor Samhällsbyggnad och Kultur KS  
Kristina Hörnqvist  
0123-191 53 070-6014625  
kristina.hornqvist@valdemarsvik.se

Mottagare

Kommunstyrelsen

## Gångfartsområde Valdemarsvik

### Förslag till beslut

Kommunstyrelsen beslutar att försöksperioden med gångfartsområde skjuts fram till sommaren 2021.

### Sammanfattning

Några butiksägare på Storgatan har önskemål om att försöket skjuts fram till sommaren 2021, då de anser att rådande pandemi gör att utvärderingen inte ger en rättvis bild.

VALDEMARSVIKS KOMMUN

Kristina Hörnqvist  
Trafiksamordnare

KS § 33

KS-SA.2020.2 012

## Gångfartsområde Valdemarsvik

### Kommunstyrelsens beslut

1. **Kommunstyrelsen tillstyrker förslaget om gångfartsområde på Storgatan i Valdemarsvik, mellan Tjärhovsgatan och Metarvägen, som ett försök under sommaren 2020.**
2. **Medel för detta, begärda 80 000 kr, beviljas ur kommunstyrelsens budget för oförutsedda utgifter.**

### Ärendebeskrivning

Arbetsgruppen för centrumutveckling har nu föreslagit att införa gångfartsområde på Storgatan som ett försök under perioden 15 juni – 16 augusti 2020. För att åstadkomma detta kommer arbetsgruppen att arbeta vidare för att få fram en lämplig gestaltning som enkelt kan plockas bort igen. Gestaltningen får inte hindra räddningsinsatser och transporter, vilket arbetsgruppen är väl medveten om.

I början och slutet av den tänkta sträckan, behöver vägmärken för Gångfartsområde samt Gångfartsområde upphör sättas upp. Kostnaden för dessa är beräknad till 80 000 kr. Utöver det tillkommer avgränsning och möblering. Till detta användas sådant som redan finns i kommunens ägo så långt det är möjligt. Näringar och fastighetsägare är också välkomna att bidra med möblemang och utsmyckning.

### Beslutsunderlag

Skrivelse med förslag till beslut från 2020-01-10.

Protokoll från kommunstyrelsens arbetsutskott 2020-01-22 § 10.

-----

### Beslutet skickas till

Avdelning Service och Administration, akten.  
Trafiksamordnare

---

Justerare

.....

.....



KSAU § 10

KS-SA.2020.2 012

## Gångfartsområde Valdemarsvik

### Kommunstyrelsens arbetsutskotts förslag

- 1. Kommunstyrelsen tillstyrker förslaget om gångfartsområde på Storgatan i Valdemarsvik, mellan Tjärhovsgatan och Metarvägen, som ett försök under sommaren 2020.**
- 2. Medel för detta, begärda 80 000 kr, beviljas ur kommunstyrelsens budget för oförutsedda utgifter.**

### Ärendebeskrivning

Arbetsgruppen för centrumutveckling har nu föreslagit att införa gångfartsområde på Storgatan som ett försök under perioden 15 juni – 16 augusti 2020. För att åstadkomma detta kommer arbetsgruppen att arbeta vidare för att få fram en lämplig gestaltning som enkelt kan plockas bort igen. Gestaltningen får inte hindra räddningsinsatser och transporter, vilket arbetsgruppen är väl medveten om.

I början och slutet av den tänkta sträckan, behöver vägmärken för Gångfartsområde samt Gångfartsområde upphör sättas upp. Kostnaden för dessa är beräknad till 80 000 kr. Utöver det tillkommer avgränsning och möblering. Till detta användas sådant som redan finns i kommunens ägo så långt det är möjligt. Näringar och fastighetsägare är också välkomna att bidra med möblemang och utsmyckning.

-----

**Beslutet skickas till**  
Kommunstyrelsen, akten

---

Justerare

.....

.....



NrParagrafNrLittera

ÄrendeNr Kod Fastighet

## ProtokollBeskrivning

### Kommunstyrelsens beslut

1. XXXXXXXXXXXXXXXXXXXX

### Ärendebeskrivning

### Beslutsunderlag

-----

**Beslutet skickas till**  
Beslutsmottagare  
XXXX

---

Justerare

.....

.....



KSAU § 85

KS-TEK.2012.102

GRYTS

PRÄSTGÅRD 1:37

## **Gryts Prästgård 1:37, Detaljplaneuppdrag för Eköns camping**

### **Kommunstyrelsens arbetsutskotts förslag**

- 1. Kommunstyrelsen beslutar att detaljplanen för fastigheten Gryts Prästgård 1:37 mfl skickas på granskning.**
- 2. Kommunstyrelsen bedömer att förslaget till detaljplan inte innebär betydande miljöpåverkan.**
- 3. Kommunstyrelsen godkänner samrådsredogörelsen.**

### **Sammanfattning av ärendet**

2013-01-07 gav Kommunstyrelsen Sektor Teknisk Service i uppdrag att detaljplanelägga Eköns Camping med utgångspunkt i ett planprogram som omfattar Ekön samt göra en begäran hos länsstyrelsen om undantag från naturreservatet för verksamhetsområdet.

2018 påbörjades EU-projektet Coast4Us med syftet att utveckla hållbara metoder för planering i kustnära områden. I samband med projektets syfte valdes ett så kallat pilotområde ut. På detta pilotområde ska en hållbar plan tas fram med hjälp av nya metoder och i Valdemarsviks kommun valdes Ekön ut som pilotområde. Detaljplanearbetet sker därför i samband med projektet Coast4Us.

Sommaren 2019 beslutade Miljö- och byggnämnden att detaljplanen för Gryts Prästgård 1:37 mfl skickas ut på samråd samt att planen inte antogs medföra betydande miljöpåverkan. Utifrån synpunkter från Länsstyrelsen Östergötland har detaljplanen bytt förfarande från standardförfarande till utökat förfarande. Efter samrådsperioden har planförslaget reviderats utifrån inkomna synpunkter och ett granskningsförslag har tagits fram för beslut.

### **Ärendebeskrivning**

Planområdet är beläget på Ekön, cirka 3,3 kilometer från Gryt. Området gränsar till dels skärgården men även Svenska kyrkans mark. Arealen är ca 70 ha. Planområdet omfattas av Eköns naturreservat och stora delar av området omfattas av flera riksintressen. Dessa riksintressen är riksintresse för naturvård, friluftsliv, rörligt friluftsliv, obruten kust och kulturmiljövård.

---

Justerare

.....

.....



KSAU § 85

KS-TEK.2012.102

GRYTS

PRÄSTGÅRD 1:37

Syftet med detaljplanen är att definiera hur naturreservatet för Ekön ska utvecklas i framtiden. Detta görs genom att reglera hur campingens verksamhet får vidgas i fråga om geografisk utbredning och byggrätt samt placering och omfattning av bryggor. Planen ämnar även till att säkerställa och utöka byggrätten för en del av fastigheterna, vilka ligger inom planområdet.

Utöver Gryts Prästgård 1:37 finns 10 fastigheter som ej omfattas av naturreservatet inom planområdet. Detta är främst fritidsbostäder varav kommunen äger en av dessa.

Naturen i området varierar men kännetecknas av hållmarksmiljöer. Spår av inlandsisen förekommer inom området, t. ex jättegrytor. Områdets norra del består i stor utsträckning av skog samt en yta med ängsmark.

Planen bedöms stämma överens med den kommuntäckande översiktsplanen samt att planen inte bedöms medföra betydande miljöpåverkan, därav har ingen miljökonsekvensbeskrivning upprättats.

Under samrådtiden kom 27 skriftliga yttranden in, varav 25 med erinringar. Utifrån dessa har följande ändringar gjorts av planhandlingarna:

Följande har utgått helt ur planförslaget:

- Området för handel (H)
- Småbåtshamnen i Drottningstugan (W<sub>3</sub>)
- Område för camping och friluftsliv på ängen i planområdets nordvästra del (N<sub>1</sub>)
- P-PLATS och GATA i anslutning till området nämnt i föregående punkt.
- Flera föreslagna bryggområden (W<sub>2</sub>).

Följande har tillkommit i det nya planförslaget

- Område för teknisk anläggning/transformatorstation (E<sub>1</sub>)
- Nya områden för tillfällig vistelse där det idag finns uthyrningsstugor.
- Bestämmelser som reglerar utformningen av ny bebyggelse.
- Varsamhetsbestämmelse som reglerar befintlig bebyggelse.
- Bestämmelse som reglerar uppförandet av bygglovsbefriade åtgärder enligt PBL 9 kap 4ab §.
- Prickmark och korsmark har tillkommit på flera fastigheter inom planområdet. D.v.s. bestämmelser som reglerar var bebyggelse får byggas på fastigheten.

Följande har på något sätt reviderats i det nya planförslaget

---

Justerare

.....

.....





KSAU § 85

KS-TEK.2012.102 GRYTS  
PRÄSTGÅRD 1:37

- Området för nya föreslagna campingstugor har nu en ny föreslagen placering samt omfattning. Nya bestämmelser reglerar även bebyggelsen.
- Användningen bostad (B) är nu inom inmätta fastighetsgränser och överstiger inte naturreservatets gränser. Dock med undantag för bebyggelse i norr där bostadsändamål tillåts vid befintlig gäststuga samt vid befintligt bostadsarrende.
- Parkeringsplatsernas placering samt omfattning har korrigerats så att planförslaget speglar dagsläget på Ekön.
- Parkeringsplatsen samt den väg som går ner mot den, regleras med egenskapsbestämmelse på allmän platsmark. Detta säkerställer att det får förekomma fordonstrafik på vägen och att den befintliga parkeringsplatsen får nyttjas som parkering. Dock är ytorna allmänt tillgängliga som naturmark och tillgång för fordon är inte garanterat. Detta eftersom det idag finns en bom som begränsar tillgängligheten med bil till dessa ytor.
- Korrigering av byggrätt och höjdbestämmelser.
- Huvudmannskapet är enskilt för samfällighet och servitut inom planområdet.

### **Beslutsunderlag**

Skrivelse från Sektor Samhällsbyggnad och Kultur 2020-05-13

Undersökning av betydande miljöpåverkan

Plankarta över Gryts Prästgård 1:37 mfl

Dagvattenutredning inför ny detaljplaneläggning av

detaljplaneområdet Gryts Prästgård 1:37 mfl

Planbeskrivning/detaljplan för fastighet Gryts Prästgård 1:37 mfl

Samrådsredogörelse - detaljplan för fastigheten Gryts Prästgård 1:37 mfl

Naturvärdesinventering Ekön 2019

-----

### **Beslutet skickas till**

Kommunstyrelsen

Akten

---

Justerare

.....

.....



---

KS-TEK.2012.102

Fastighet

GRYTS PRÄSTGÅRD 1:37 mfl

Initierare

Valdemarsviks kommun

---

**Ärende**

**Gryts Prästgård 1:37,  
Detaljplaneuppdrag för Eköns camping**

---

### **Kommunstyrelsens beslut**

- 1. Kommunstyrelsen beslutar att detaljplanen för fastigheten Gryts Prästgård 1:37 mfl skickas på granskning.**
- 2. Kommunstyrelsen bedömer att förslaget till detaljplan inte innebär betydande miljöpåverkan.**
- 3. Kommunstyrelsen godkänner samrådsredogörelsen.**

### **Sammanfattning av ärendet**

2013-01-07 gav Kommunstyrelsen Sektor Teknisk Service i uppdrag att detaljplanelägga Eköns Camping med utgångspunkt i ett planprogram som omfattar Ekön samt göra en begäran hos länsstyrelsen om undantag från naturreservatet för verksamhetsområdet.

2018 påbörjades EU-projektet Coast4Us med syftet att utveckla hållbara metoder för planering i kustnära områden. I samband med projektets syfte valdes ett så kallat pilotområde ut. På detta pilotområde ska en hållbar plan tas fram med hjälp av nya metoder och i Valdemarsviks kommun valdes Ekön ut som pilotområde. Detaljplanearbetet sker därför i samband med projektet Coast4Us.

Sommaren 2019 beslutade Miljö- och byggnämnden att detaljplanen för Gryts Prästgård 1:37 mfl skickas ut på samråd samt att planen inte antogs medföra betydande miljöpåverkan. Utifrån synpunkter från Länsstyrelsen Östergötland har detaljplanen bytt förfarande från standardförfarande till utökat förfarande. Efter samrådsperioden har planförslaget reviderats utifrån inkomna synpunkter och ett granskningsförslag har tagits fram för beslut.

### **Ärendebeskrivning**

Planområdet är beläget på Ekön, cirka 3,3 kilometer från Gryt. Området gränsar till dels skärgården men även Svenska kyrkans mark. Arealen är ca



70 ha. Planområdet omfattas av Eköns naturreservat och stora delar av området omfattas av flera riksintressen. Dessa riksintressen är riksintresse för naturvård, friluftsliv, rörligt friluftsliv, obruten kust och kulturmiljövård.

Syftet med detaljplanen är att definiera hur naturreservatet för Ekön ska utvecklas i framtiden. Detta görs genom att reglera hur campingens verksamhet får vidgas i fråga om geografisk utbredning och byggrätt samt placering och omfattning av bryggor. Planen ämnar även till att säkerställa och utöka byggrätten för en del av fastigheterna, vilka ligger inom planområdet.

Utöver Gryts Prästgård 1:37 finns 10 fastigheter som ej omfattas av naturreservatet inom planområdet. Detta är främst fritidsbostäder varav kommunen äger en av dessa.

Naturen i området varierar men kännetecknas av hållmarksmiljöer. Spår av inlandsisen förekommer inom området, t. ex jättegrytor. Områdets norra del består i stor utsträckning av skog samt en yta med ängsmark.

Planen bedöms stämma överens med den kommuntäckande översiktsplanen samt att planen inte bedöms medföra betydande miljöpåverkan, därav har ingen miljökonsekvensbeskrivning upprättats.

Under samrådtiden kom 27 skriftliga yttranden in, varav 25 med erinringar. Utifrån dessa har följande ändringar gjorts av planhandlingarna:

- Följande har utgått helt ur planförslaget:
  - Området för handel (H)
  - Småbåtshamnen i Drottningstugan (W<sub>3</sub>)
  - Område för camping och friluftsliv på ängen i planområdets nordvästra del (N<sub>1</sub>)
  - P-PLATS och GATA i anslutning till området nämnt i föregående punkt.
  - Flera föreslagna bryggområden (W<sub>2</sub>).
- Följande har tillkommit i det nya planförslaget
  - Område för teknisk anläggning/transformatorstation (E<sub>1</sub>)
  - Nya områden för tillfällig vistelse där det idag finns uthyrningsstugor.
  - Bestämmelser som reglerar utformningen av ny bebyggelse.
  - Varsamhetsbestämmelse som reglerar befintlig bebyggelse.



- Bestämmelse som reglerar uppförandet av bygglovsbefriade åtgärder enligt PBL 9 kap 4ab §.
- Prickmark och korsmark har tillkommit på flera fastigheter inom planområdet. D.v.s. bestämmelser som reglerar var bebyggelse får byggas på fastigheten.
- Följande har på något sätt reviderats i det nya planförslaget
  - Området för nya föreslagna campingstugor har nu en ny föreslagen placering samt omfattning. Nya bestämmelser reglerar även bebyggelsen.
  - Användningen bostad (B) är nu inom inmätta fastighetsgränser och överstiger inte naturreservatets gränser. Dock med undantag för bebyggelse i norr där bostadsändamål tillåts vid befintlig gäststuga samt vid befintligt bostadsarrende.
  - Parkeringsplatsernas placering samt omfattning har korrigerats så att planförslaget speglar dagsläget på Ekön.
  - Parkeringsplatsen samt den väg som går ner mot den, regleras med egenskapsbestämmelse på allmän platsmark. Detta säkerställer att det får förekomma fordonstrafik på vägen och att den befintliga parkeringsplatsen får nyttjas som parkering. Dock är ytorna allmänt tillgängliga som naturmark och tillgång för fordon är inte garanterat. Detta eftersom det idag finns en bom som begränsar tillgängligheten med bil till dessa ytor.
  - Korrigerings av byggrätt och höjdbestämmelser.
  - Huvudmannskapet är enskilt för samfällighet och servitut inom planområdet.

Beslutet skickas till:  
Akten



# Undersökning av betydande miljöpåverkan

DETALJPLAN FÖR FASTIGHET GRYTS PRÄSTGÅRD 1:37 M.FL.

**PLAN.2012.8**

Valdemarsviks kommun

**Granskningshandling**

Upprättad 2019-05-22

Reviderad 2020-04-28

## UNDERSÖKNING

Syftet med denna undersökning är att göra en översiktlig bedömning om eventuella konsekvenser rörande miljö, hälsa eller hushållning av naturresurser vid genomförandet av detaljplanen. Undersökningen utgör underlag för beslut om det behöver utföras en strategisk miljöbedömning eller ej för detaljplanen.

I Miljöbalken 6 kap. nämns följande om undersökning:

### ATT UNDERSÖKA OM EN BETYDANDE MILJÖPÅVERKAN KAN ANTAS

**5 §** En myndighet eller kommun som upprättar eller ändrar en plan eller ett program som krävs i lag eller annan författning ska undersöka om genomförandet av planen, programmet eller ändringen kan antas medföra en betydande miljöpåverkan, om

1. frågan om betydande miljöpåverkan inte är avgjord i föreskrifter som regeringen har meddelat med stöd av 4 §, eller

2. planen, programmet eller ändringen inte omfattas av undantaget i 3 § andra stycket. *Lag (2017:955).*

**6 §** Undersökningen ska innebära att myndigheten eller kommunen

1. identifierar omständigheter som talar för eller emot en betydande miljöpåverkan, och

2. samråder i frågan om betydande miljöpåverkan med de kommuner, länsstyrelser och andra myndigheter som på grund av sitt särskilda miljöansvar kan antas bli berörda av planen eller programmet, om myndigheten eller kommunen inte redan i identifieringen kommer fram till att en strategisk miljöbedömning ska göras.

Regeringen kan med stöd av 8 kap. 7 § regeringsformen meddela närmare föreskrifter om sådana omständigheter som avses i första stycket 1. *Lag (2017:955).*

### BESLUT I FRÅGAN OM MILJÖPÅVERKAN

**7 §** Myndigheten eller kommunen ska efter undersökningen i ett särskilt beslut avgöra om genomförandet av planen, programmet eller ändringen kan antas medföra en betydande miljöpåverkan.

Beslutet ska redovisa de omständigheter som talar för eller emot en betydande miljöpåverkan. Beslutet ska göras tillgängligt för allmänheten. *Lag (2017:955).*

## PLANENS SYFTE

Syftet med detaljplanen är att definiera hur naturreservatet för Ekön ska utvecklas i framtiden.

Detta görs genom att reglera hur campingens verksamhet får vidgas i fråga om geografisk utbredning och byggrätt samt placering och omfattning av bryggor. Planen ämnar även till att säkerställa och utöka byggrätten för en del av fastigheterna, vilka ligger inom planområdet.

## SAMLAD BEDÖMNING OM MILJÖPÅVERKAN

Den samlade bedömningen är att planen inte medför en betydande miljöpåverkan och en miljökonsekvensbeskrivning upprättas därför inte.

I planförslaget har bestämmelser utformats som tar hänsyn till bland annat kulturmiljö, översvämningsrisker samt skötselplanen. Den utökade campingverksamheten koncentreras till det befintliga campingområdet. Hänsyn har tagits till genomförda utredningar som till viss del säkerställer att ny exploatering inte överskrider miljö kvalitetsnormer.

## ALTERNATIV LOKALISERING

Frågan om alternativ lokalisering har inte varit aktuell eftersom planen syftar till att definiera hur området i fråga ska utvecklas i framtiden. Planen har stark anknytning till den geografiska platsen.



## CHECKLISTA

Genom denna checklista redovisas en bred bedömning utifrån hur genomförandet av planen antas påverka miljön, hälsa samt hushållningen av mark, vatten och andra naturresurser.

SAMMANSTÄLLNING		
Vid "ja" på följande 3 frågor innebär planen alltid en betydande miljöpåverkan och en strategisk miljöbedömning krävs.	Ja	Nej
Genomförandet av planen, programmet eller ändringen kan antas innefatta en verksamhet eller åtgärd som kräver tillstånd enligt 7 kap. 28 a § miljöbalken?		X
Avser/anger planen, programmet eller ändringen förutsättningarna för kommande tillstånd för sådana verksamheter eller åtgärder som anges i 6 § miljöbedömningsförordningen eller bilagan till förordningen?		X
<b>Innebär planens genomförande betydande miljöpåverkan? (Ställningstagande utifrån checklistan)</b>		X

## BEGREPPSFÖRKLARING

På följande sidor sker en bedömning av olika faktorer och aspekter utifrån en form av femgradig skala. Förkortningarna förklaras nedan.

- **BP – Betydande positiv påverkan**
- **VP – Viss positiv påverkan**
- **IP – Ingen Påverkan**
- **VN – Viss negativ påverkan**
- **BN – Betydande negativ påverkan**





<b>ANTAS DETALJPLANEN MEDFÖRA ELLER PÅVERKAS AV NÅGRA KONSEKVENSER VAD GÄLLER:</b>						
Bedömning	Betydande positiv påverkan	Viss positiv påverkan	Ingen påverkan	Viss negativ påverkan	Betydande negativ påverkan	Kommentar/Åtgärd
<b>PLANER OCH PROGRAM</b>						
Nationella planer			IP			
Regionala planer			IP			
Översiktsplanen			IP			
Planprogram			IP			
Gällande detaljplan			IP			Finns ingen gällande plan.
Andra planer och program			IP			Planen tar hänsyn till gällande skötselplan för Eköns naturreservat.
<b>NATUR</b>						
Riksintresse för naturvård			IP			
Natura 2000			IP			Inte inom Natura 2000 område
Naturreservat			IP			
Nyckelbiotop/Biotopskydd			IP			En naturvärdesinventering har genomförts i planområdet och hänsyn har tagits till resultatet av denna.
Rödlistade/Skyddade arter			IP			En naturvärdesinventering har genomförts i planområdet och hänsyn har tagits till resultatet av denna.
Annan värdefull natur			IP			En naturvärdesinventering har genomförts i planområdet och hänsyn har tagits till resultatet av denna.
Ekosystemtjänster			IP			En naturvärdesinventering har genomförts i planområdet och hänsyn har tagits till resultatet av denna.
<b>VATTEN</b>						
Grundvattenförekomst			IP			
Ytvatten			IP			
Skyddsområde för vattentäkt			IP			



Strandskydd				VN		I planförslaget föreslås strandskyddet inom bostadsfastigheter upphävas. Strandskyddet föreslås även bli upphävt inom reservatet men dessa prövas av Länsstyrelsen.
Vattenverksamhet			IP			
Dagvatten			IP			
Översvämning		VP				Planen möjliggör ingen ny viktig samhällsfunktion nedanför nivån +2,70 räknat i RH 2000
<b>LUFT</b>						
Utsläpp			IP			
Lukt			IP			
Miljö kvalitetsnorm luft			IP			
<b>MARK</b>						
Förorenad mark			IP			
Radon i mark			IP			
Skred, ras, erosion			IP			
Jordbruk, Skogsbruk			IP			
Värdefulla ämnen och material (Riksintresse)			IP			
<b>KLIMATFÖRHÅLLANDEN (LOKALT)</b>						
Vind			IP			
Sol- och skuggförhållanden			IP			
Luftfuktighet			IP			
Temperatur			IP			
<b>INFRASTRUKTUR</b>						
Transporter (personer, gods)				VN		Trafiken inom området ökas vid ny stugbebyggelse.



Kommunikationer			IP			
Avfall			IP			
VA			IP			
Energi/uppvärmning			IP			
<b>SÄKERHET</b>						
Buller			IP			
Trafik				VN		Marginell ökning av persontrafik
Farligt gods/Explosion			IP			
<b>MÄNNISKA, HÄLSA OCH SERVICE</b>						
Tyst ostörd miljö				VN		Planen möjliggör för fler campinggäster vilket kan bidra till ökade ljudnivåer.
Ljus			IP			Planförslaget förväntas inte möjliggöra en större förändring gällande ljuskällor.
Trygghet/oro			IP			
Grönstruktur			IP			
Elektromagnetiska fält			IP			
Offentlig och kommersiell service			IP			
Arbetsstillfällen			IP			.
Jämställdhet			IP			
Tillgänglighet		VP				Genom att upprätta en väg ut till klipporna för personer med funktionsvariationer ökar tillgängligheten inom området. Campingstugorna ges även möjlighet att bli funktionsanpassade.
Barnperspektiv			IP			Fler badbryggor bidrar till mer aktiviteter för barn. Lekplatsen ges också möjlighet att utvecklas.

<b>REKREATION</b>						
Riksintresse friluftsliv		VP				Genom att fler bryggor upprättas och att tillgängligheten inom området ökar kan fler utnyttja det rörliga friluftslivet.
Fiske- och jaktmarker			IP			
Rekreations- och friluftsområden			IP			
Vandringsled, vattenled			IP			
<b>KULTURMILJÖ, ORTS- OCH LANDSKAPSBILD</b>						
Riksintresse för kulturmiljö		VP				Planen innehåller bestämmelser om utformning av ny och befintlig bebyggelse. Detta för att säkerställa att byggnadskulturen i Skärgården bevaras.
Fornminne			IP			
Byggnadsminne			IP			
Annan värdefull kulturhistorisk miljö			IP			
Annan värdefull byggnad (från kulturhistorisk byggnadsinventering)			IP			
Ortsbild			IP			
Landskapsbild			IP			
<b>ÖVRIGA RIKSINTRESSEN</b>						
Kommunikationer			IP			
Yrkesfiske			IP			
Försvar			IP			
Gruvnäring			IP			
<b>MILJÖMÅL</b>						
God bebyggd miljö			IP			
Frisk luft			IP			



Grundvatten av god kvalitet			IP			
Levande sjöar och vattendrag			IP			
Myllrande våtmarker			IP			
Hav i balans samt levande kust och skärgård		VP				Att campingverksamhet utökas bidrar till en levande skärgård.
Ingen övergödning		VP				I den dagvattenutredning som genomfördes föreslogs en lösning som skulle resultera i bättre möjligheter att följa miljö kvalitetsnormer i Flisdjupet.
Bara naturlig försurning			IP			
Levande skogar			IP			
Ett rikt odlingslandskap			IP			
Gifrfri miljö			IP			
Säker strålmiljö			IP			
Skyddande ozonskikt			IP			
Begränsad klimatpåverkan			IP			
Biologisk mångfald			IP			Genom att ta hänsyn till naturvärdesinventeringen kan värdefulla biotoper bevaras och skyddas.

### BEHÖVER YTTRELLIGARE UTREDNINGAR/ANALYSER GENOMFÖRAS?

	Ja	Nej	Motivering
Naturvärdesanalys		X	Har genomförts.
Ekosystemtjänstanalys		X	
Geoteknisk undersökning		X	
Vatten, dagvatten och avloppsutredning		X	Har genomförts.
Landskapsanalys		X	
Miljöinventering (MIFO)		X	
Annan undersökning		X	

## **MEDVERKANDE TJÄNSTEMÄN**

ERIK WIDELL

PLANARKITEKT

## **SEKTOR SAMHÄLLSBYGGNAD OCH KULTUR**

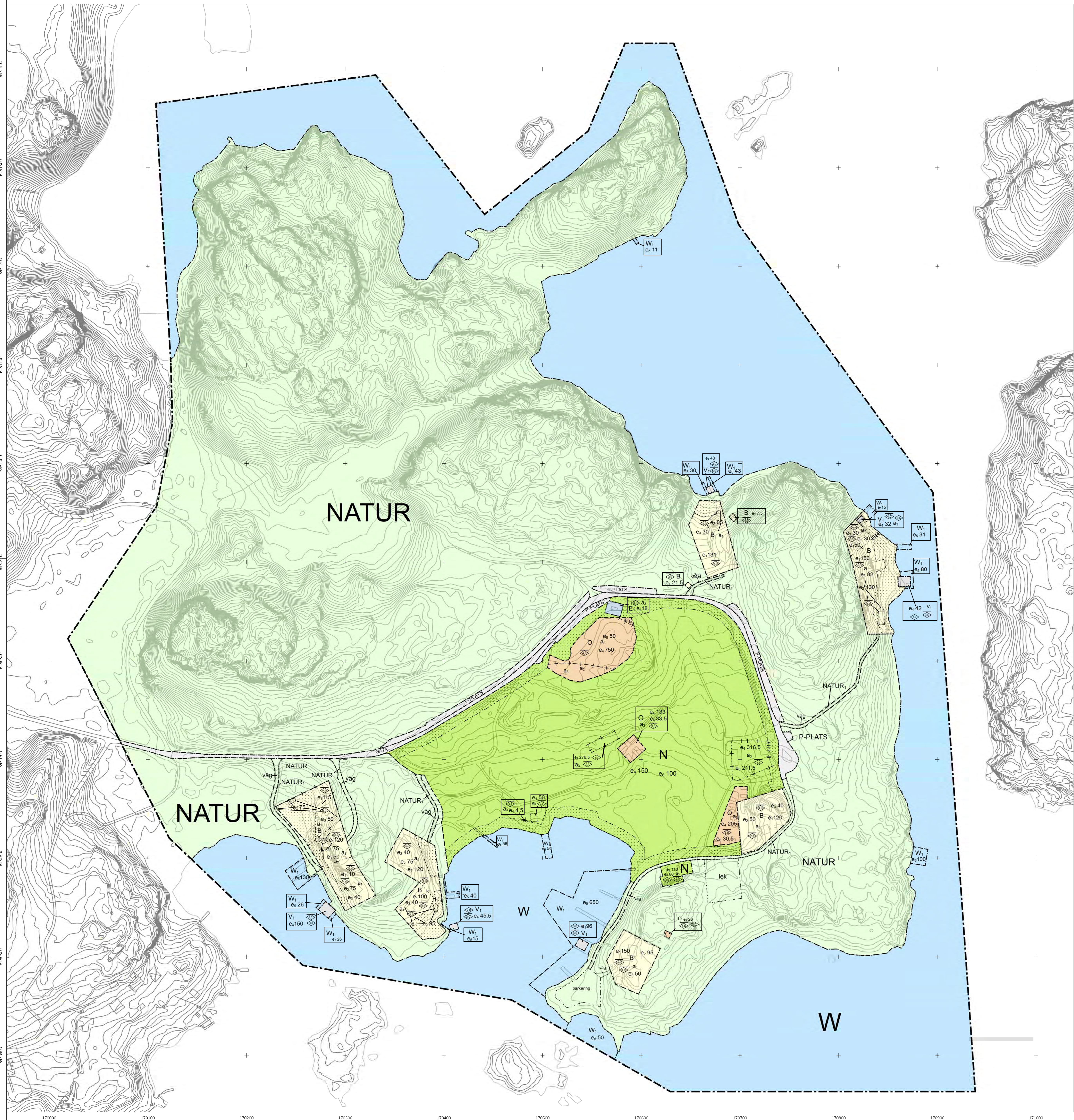
## REFERENSER

VALDEMARSVIKS KOMMUNS ÖVERSIKTSPLAN (2018)

NATURVÄRDEINVENTERING EKÖN 2019 – ECOCOM AB (2019)

DAGVATTENUTREDNING INFÖR DETALJPLANELÄGGNING AV DETALJPLANEOMRÅDE GRYS PRÄSTGÅRD  
1:37 M.FL. I VALDEMARSVIKS KOMMUN – AFRY, ÅF PÖYRY (2020)

PLANKARTA



Grundkarta över Gryts prästgård 1:37 mfl

Teckenförklaring


- Byggnad
- Brygga
- Stolpe
- Häkittell
- Stenmur
- Fastighetsgräns
- Väggkant
- Skogsväg (mittlinje)
- Luftledning
- Strandskyddslinje (Strand.0560-P05/5)
- Ledningsrätt
- 101,5 0,5-meters höjdkurva
- 101 1-meters höjdkurva
- 105 5-meters höjdkurva
- 110 10-meters höjdkurva

Grundkartan är upprättad som utdrag av Valdemarsvik kommuns digitala primärkarta.  
 Koordinatsystem: Plan Sweref 99 16 30  
 Höjd RH2000  
 Kartinnehållet avser förhållanden i september 2018. Fastighetsgränser är hämtade från Lantmäteriet. Vägar och byggnader i aktuellt område är geodetiskt mätta eller digitaliserade från ortofoton.

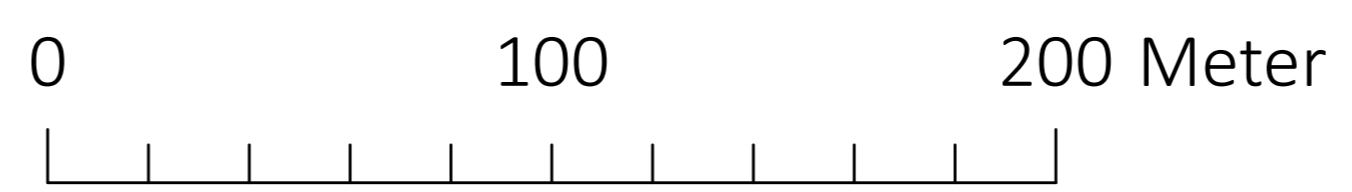
Redovisningen av servitut och andra rättigheter kan vara ofullständig.

Valdemarsvik, Valdemarsviks kommun  
 Östergötlands län  
 Upprättad 2018-10-15  
 av Metria AB i Linköping

Patric Törnlund  
 patric.tornlund@metria.se  
 010-121-88-68



Skala 1:1 500 (A0)



PLANBESTÄMMLER

Följande gäller inom områden med nedanstående beteckningar. Endast angiven användning och utformning är tillåten. Där beteckning saknas gäller bestämmelsen inom hela planområdet.

GRÄNSBETECKNINGAR

- Planområdesgräns
- Användningsgräns
- Egenskapsgräns
- Administrativ gräns
- Egenskapsgräns och administrativ gräns

ANVÄNDNING AV MARK OCH VATTEN

Allmänna platser med kommunalt huvudmannaskap

- NATUR Naturområde, PBL 4 kap. 5 § 1 st 2 p.
- P-PLATS Parkeringsplats, PBL 4 kap. 5 § 1 st 2 p.

Allmänna platser med enskilt huvudmannaskap

- GATA Gata, PBL 4 kap. 8 § 1 st 2 p.
- NATUR Naturområde, PBL 4 kap. 5 § 1 st 2 p.

Kvartersmark

- B Bostäder, PBL 4 kap. 5 § 1 st 3 p.
- E Transformatorstation, PBL 4 kap. 5 § 1 st 3 p.
- N Friluftsliv och camping, PBL 4 kap. 5 § 1 st 3 p.
- O Tillfällig vistelse, PBL 4 kap. 5 § 1 st 3 p.
- V Båthus, PBL 4 kap. 5 § 1 st 3 p.

Vattenområden

- W Vattenområde, PBL 4 kap. 5 § 1 st 3 p.
- W1 Bryggor, PBL 4 kap. 5 § 1 st 3 p.

EGENSKAPSBESTÄMMLER ALLMÄN PLATS

Utformning

- lek Lekplats får upprättas, PBL 4 kap. 5 § 1 st 2 p.
- väg Väg för fordonstrafik får upprättas, PBL 4 kap. 5 § 1 st 2 p.

parkering Parkeringsplats får upprättas, PBL 4 kap. 5 § 1 st 2 p.

EGENSKAPSBESTÄMMLER FÖR KVARTERSMARK

Omfattning

- Marken får inte förses med byggnad, PBL 4 kap. 11 § 1 st 1 p.
- Endast komplementbyggnad får placeras, PBL 4 kap. 11 § 1 st 1 p.
- e1 0 Största byggnadsarea för huvudbyggnad är angivet värde i m², PBL 4 kap. 11 § 1 st 1 p.
- e2 0 Största byggnadsarea för komplementbyggnad per fastighet är angivet värde i m², PBL 4 kap. 11 § 1 st 1 p.
- e3 0 Största byggnadsarea för enskild komplementbyggnad är angivet värde i m², PBL 4 kap. 11 § 1 st 1 p.
- e4 0 Största byggnadsarea är angivet värde i m², PBL 4 kap. 11 § 1 st 1 p.
- e5 0 Största bruttoarea för bryggor är angivet värde i m², PBL 4 kap. 11 § 1 st 1 p.
- e6 0 Största byggnadsarea för enskild byggnad är angivet värde i m², PBL 4 kap. 11 § 1 st 1 p.

Utformning

- Högsta byggnadshöjd är angivet värde i meter, PBL 4 kap. 16 § 1 st 1 p.
- Högsta nockhöjd är angivet värde i meter, PBL 4 kap. 16 § 1 st 1 p.
- Högsta nockhöjd för komplementbyggnad per fastighet är angivet värde i meter, PBL 4 kap. 16 § 1 st 1 p.
- Högsta nockhöjd för huvudbyggnad är angivet värde i meter, PBL 4 kap. 16 § 1 st 1 p.

Befintliga byggnaders karaktärsdrag vad gäller fasad och takutformning ska bibehållas, PBL 4 kap. 16 §  
 Fasad på ny bebyggelse ska utformas bestående av träpanel målad med röd slamfärg, PBL 4 kap. 16 §

ADMINISTRATIVA BESTÄMMLER

Genomförandetid

Genomförandetiden är 15 år från den dag detaljplanen vunnit laga kraft, PBL 4 kap. 21 §

Strandskydd

- a1 Strandskyddet är upphävt, PBL 4 kap. 17 §
- a3 Strandskyddet förelägs upphävas. Strandskyddsdispens inom dessa områden söks i parallellt ärende hos Länsstyrelsen Östergötland, PBL 4 kap. 17 §

Huvudmannaskap

Huvudmannaskapet är kommunalt för allmän plats med undantag för områden betecknade med GATA, och NATUR, PBL 4 kap. 7 §

Ändrad lovplikt, fastighetsplan

a2 Bygglöv får inte beviljas för byggnad förrän Länsstyrelsen Östergötland har godkänt den avsedda bebyggelses förenlighet med den gällande skötselplanen för naturreservatet Ekön, PBL 4 kap. 14 § 1 st 4 p.

Bygglövsbefriade åtgärder enligt Plan- och bygglagen 9 kap 4ab § är ej tillåtna inom planområdet, PBL 4 kap. 16 §

- |  |  |  |
|--|--|--|
| Till planen hör:                           | <input type="checkbox"/> Fastighetsförteckning | <input type="checkbox"/> Bullerutredning       |
| <input type="checkbox"/> Planprogram       | <input type="checkbox"/> Grundkarta            | <input type="checkbox"/> Geoteknisk utredning  |
| <input type="checkbox"/> Planbeskrivning   | <input type="checkbox"/> Samrådsredogörelse    | <input type="checkbox"/> Naturvärdsinventering |
| <input type="checkbox"/> Illustrationsplan | <input type="checkbox"/> Granskningsutlåtande  | <input type="checkbox"/> Dagvattenutredning    |

Detaljplan för

Gryts Prästgård 1:37 m.fl.



Valdemarsviks kommun	Östergötlands län	Beslutsdatum	Instans
Granskningshandling	Samråd	2019-06-13	MBN
Diarienummer: PLAN.2012.8	Granskning	2020-06-01	KS
Upprättad: 2020-05-11			
Erik Widell Planarkitekt	Aline Eriksson Planchef		

## RAPPORT

Uppdragsledare  
Camilla Vesterlund

Datum  
2020-03-23

Handläggare  
Lovisa Renberg  
Sara Eklund

Granskare  
Camilla Vesterlund

Mottagare  
Erik Widell  
Sektor Samhällsbyggnad och  
kultur  
Storgatan 37  
615 80 Valdemarsvik  
Telefon: 0123-193 89

Mobil  
+46 70 28 66 146  
E-post  
[camilla.vesterlund@afry.com](mailto:camilla.vesterlund@afry.com)

Project ID  
778652

Dagvattenutredning inför ny detaljplaneläggning av  
detaljplaneområdet Gryts Prästgård 1:37 m.fl. i  
Valdemarsviks kommun



AFRY - ÅF PÖYRY

Camilla Vesterlund, Lovisa Renberg och Sara Eklund



## INNEHÅLLSFÖRTECKNING

INLEDNING .....	3
Bakgrund .....	3
Syfte och mål .....	3
Avgränsningar.....	4
RIKTLINJER OCH KRAV FÖR DAGVATTENHANTERING .....	4
Svenskt Vatten - P110 .....	4
Vattenförvaltning.....	4
BEFINTLIGA FÖRHÅLLANDEN .....	4
Områdesbeskrivning .....	4
Topografi .....	6
Geologi .....	6
Grundvatten .....	8
Befintligt ledningsnät för dagvatten.....	8
Recipient och miljö kvalitetsnormer .....	8
Ytvattenförekomst – Flisdjupet.....	8
Grundvattenförekomst.....	9
FRAMTIDA FÖRHÅLLANDEN .....	9
Markanvändning.....	9
FÖRSLAG TILL DAGVATTENHANTERING.....	10
Flödesberäkningar .....	10
Födröjningsbehov .....	11
Föroreningsberäkningar.....	11
Övergripande systemlösning .....	13
Beskrivning av anläggning .....	14
Svackdike.....	14
RESULTAT AV FÖRESLAGEN DAGVATTENHANTERING .....	14
Flödesberäkningar .....	14
Svackdike .....	14
Föroreningsberäkningar.....	15
Påverkan på miljö kvalitetsnormer för vatten.....	17
Ytvattenförekomst – Flisdjupet.....	17
Översvämningsrisk och principiell höjdsättning .....	17
KOMMENTARER OCH SLUTSATSER .....	17
REFERENSER.....	19

## INLEDNING

### Bakgrund

Inom Valdemarsviks kommun pågår ett arbete med upprättande av detaljplan för fastigheterna Gryts Prästgård 1:37 m.fl. Planområdet är beläget på Ekön, cirka 3,3 kilometer sydöst om Gryt i anslutning till skärgården, se Figur 1. Syftet med detaljplanen är att definiera den framtida utvecklingen för naturreservatet på Ekön vilket bland annat görs genom att reglera hur campingens verksamhet får vidgas i fråga om geografisk utbredning och byggrätt.

Vid framtagandet av detaljplan för området vill Valdemarsviks kommun undersöka möjligheten till en expansion av campingen med ytterligare 15 uthyrningsstugor på max 50 m<sup>2</sup> vardera. Som ett underlag till detaljplanen vill kommunen göra en utredning av dagvattensituationen för att säkerställa att den planerade expansionen av campingen inte påverkar möjligheten att fördröja ökade flöden samt att den inte medför en betydande miljöpåverkan och därmed äventyrar möjligheten att följa miljö kvalitetsnormerna för vatten.



Figur 1 Planområdets lokalisering.

### Syfte och mål

Syftet med uppdraget är att utföra en dagvattenutredning för fastigheten Gryts Prästgård 1:37 m.fl. Dagvattenutredningen ska visa hur en eventuell expansion av campingen enligt förslag i detaljplan kommer att påverka ytavrinningen och dess föroreningsinnehåll, redovisa möjligheter till fördröjning och rening samt bedöma eventuella konsekvenser på miljö kvalitetsnormerna för närliggande vattenförekomst.

## Avgränsningar

Dagvattenutredningen har baserats på underlag som har tillhandahållits av Valdemarsviks kommun. Inga provtagningar har utförts och föroreningskoncentrationer- och mängder baseras därför på schablonvärden.

## RIKTLINJER OCH KRAV FÖR DAGVATTENHANTERING

Valdemarsviks kommun har inga framtagna riktlinjer för dagvattenhantering vilket innebär att det inte finns någon strategi, policy eller plan att förhålla sig till gällande dagvattenhantering. Den här utredningen kommer därför jämföra föroreningshalter med framtagna riktvärden från Riktvärdesgruppen (Riktvärdesgruppen, 2009).

### Svenskt Vatten - P110

Alla beräkningar och förslag utförs enligt riktlinjer i branschorganisationen Svenskt Vattens publikation P110: Avledning av dag-, drän- och spillvatten som beskriver funktionskrav, dimensionering och utformning av allmänna avloppssystem. Publikationen innehåller även anvisningar för en klimatsäker planering av dagvattenhanteringen.

## Vattenförvaltning

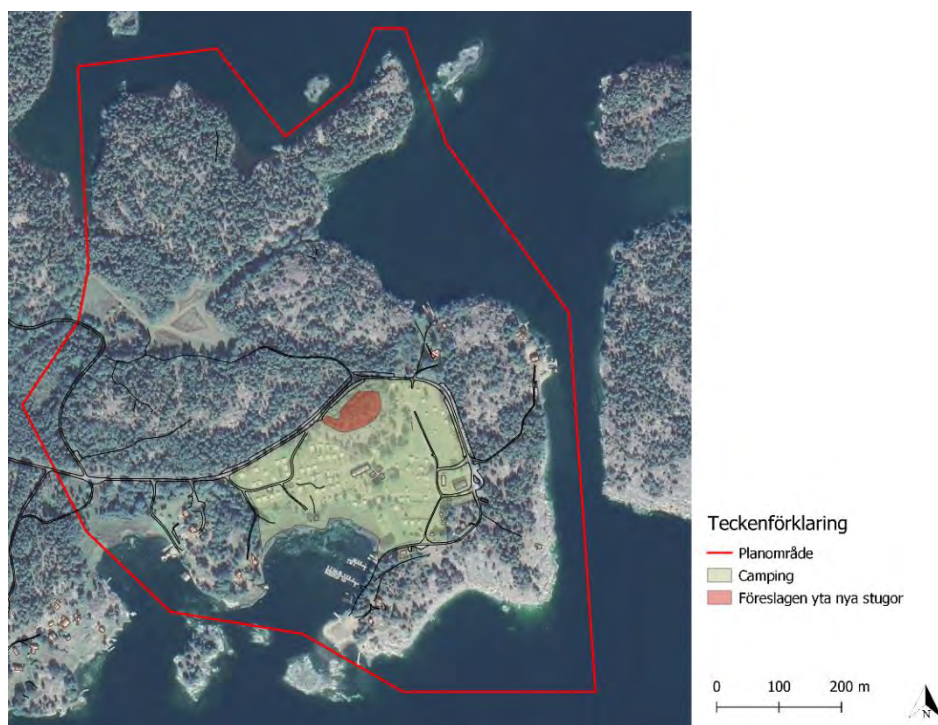
EU:s ramdirektiv för vatten, vattendirektivet, införlivades i svensk lagstiftning år 2004 genom vattenförvaltningen. Arbetet med vattenförvaltningen utförs med hjälp av så kallade miljökvalitetsnormer. Normerna fungerar som ett juridiskt styrmedel som införts i svensk lag och beskriver vilken vattenkvalitet en vattenförekomst ska ha vid en viss tidpunkt. Varje vattenförekomst statusklassificeras i syfte att beskriva vattenförekomstens vattenkvalitet i dagsläget. Huvudregeln är att alla vattenförekomster ska uppnå god status eller potential innan år 2015 samt att ingen vattenförekomsts status får försämrats, den ska istället förbättras eller bevaras. Miljökvalitetsnormer klassas inom två områden för vattenförekomster, ekologisk status och kemisk status.

Efter att EU-domstolen meddelade den så kallade Weserdomen har kraven skärpts. Vattenkvaliteten får inte försämrats samt att normerna gällande kemisk och ekologisk status ska uppnås. Det innebär att statusen för en enskild kvalitetsfaktor, som används för statusklassificering av vattenförekomsten, inte får försämrats.

## BEFINTLIGA FÖRHÅLLANDEN

### Områdesbeskrivning

Planområdet är totalt ca 70 ha stort och Eköns camping, utgör ca 8 ha av den ytan, se Figur 2. Inom campingen finns uppställningsplatser för husvagnar och husbilar samt servicebyggnader, grusvägar och grönområden. Planområdet ligger inom Eköns naturreservat vars syfte är att bevara möjligheterna till ett rörligt friluftsliv. Området ligger även inom riksintresse för naturvård, friluftsliv, kulturmiljö och rörligt friluftsliv. Recipient för området är kustvattnet Flisdjupet, vilken definieras som en vattenförekomst och omfattas därmed av miljökvalitetsnormer.



Figur 2 Översiktlig bild över planområdet. Eköns camping är markerad med ljusgrönt och ytan där de nya stugorna planeras byggas är markerat med rött.

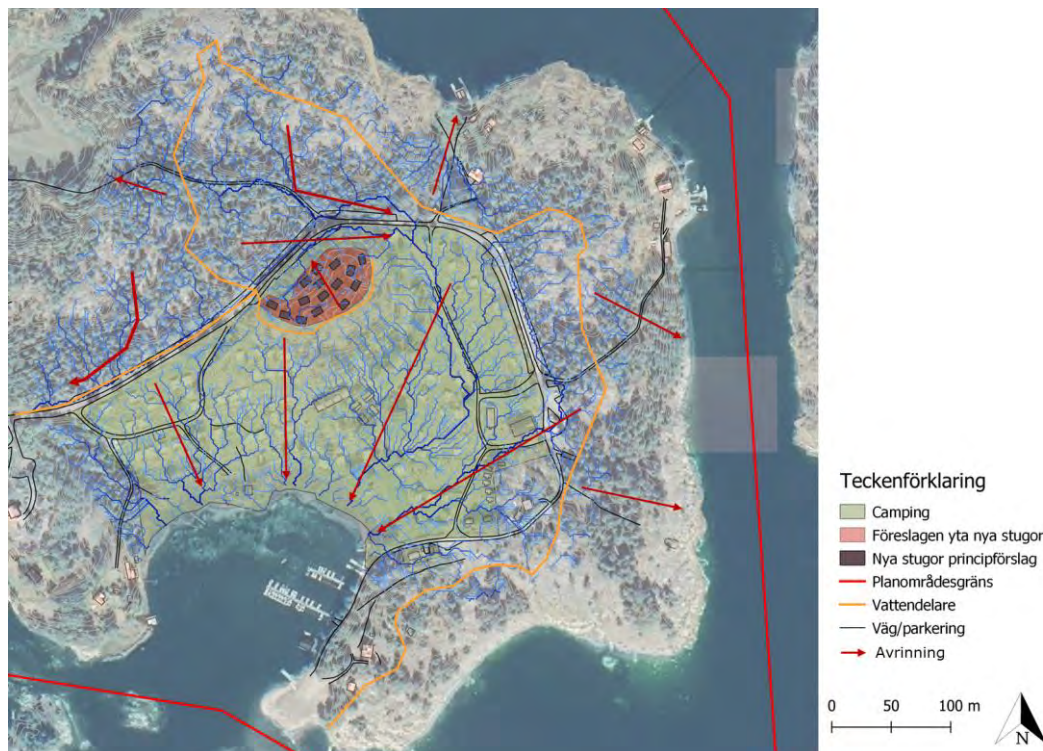
Förslaget i detaljplanen möjliggör en expansion av den befintliga campingen med ytterligare 15 stycken uthyrningsstugor på max 50 m<sup>2</sup> vardera på anvisad plats inom campingområdet, se Figur 3. Exakt lokaliseringen av stugorna är ännu inte fastställd och placeringen kan därför ses som ett förslag. Ytan där stugorna föreslås att byggas består idag av skogsmark samt berg i dagen.



Figur 3 Yta inom camping där nya stugor planeras att byggas.

## Topografi

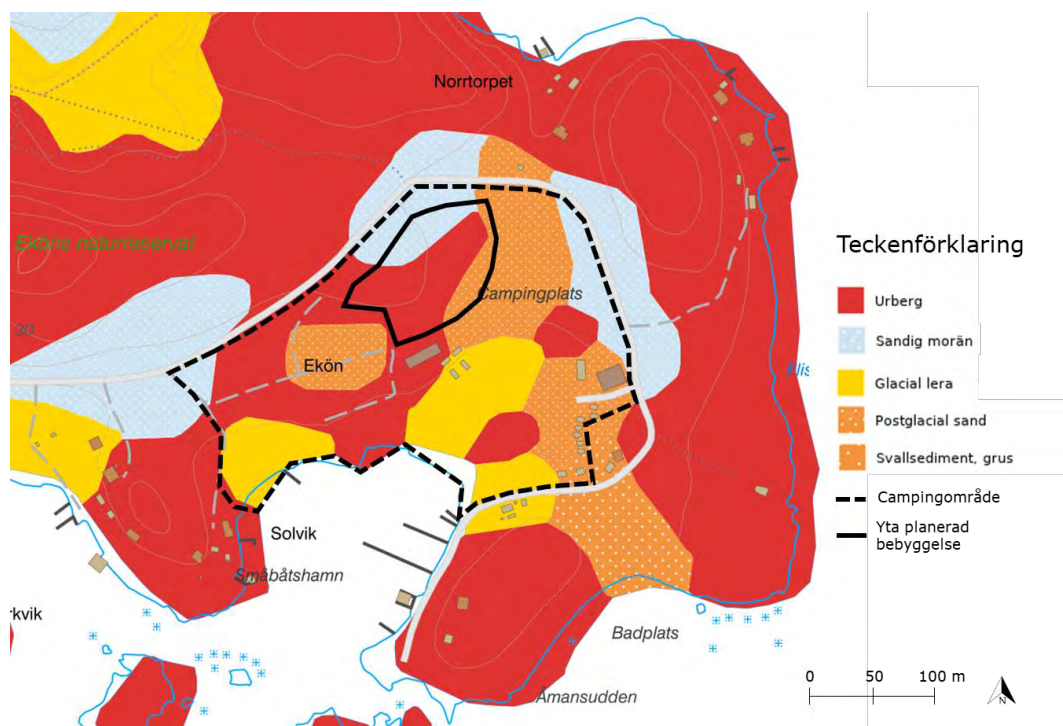
Topografien inom Eköns camping lutar generellt åt söder, ner mot recipienten Flisdjupet. Området där stugorna planeras att anläggas är belägna på en höjd och avrinner nordväst mot väg och parkering, se Figur 4/5.



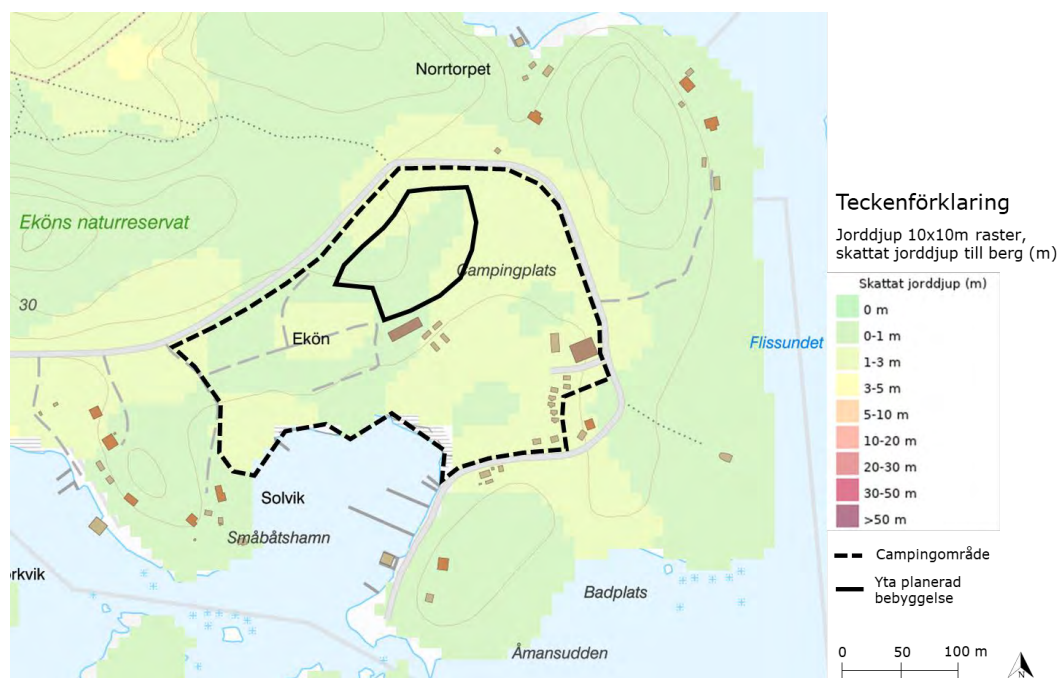
Figur 4 Avrinningsvägar inom och i närheten av campingområdet. Röda pilar visar generell avrinningsriktning. Blåa rinnvägar utgår från höjddata och ger en mer detaljerad avrinningsbild.

## Geologi

Det har inte utförts någon geoteknisk utredning inom området men SGU:s jordartskarta visar att campingområdet består av berg, lera, morän och sand, se Figur 5. Inom området där stugorna planeras att byggas består marken av berg, morän och postglacial sand. Vidare visar SGU:s jorddjupskarta skattat jorddjup till berg. Figur 6 visar att det finns områden med berg i dagen men även områden med jorddjup på 1-3 meter. Dessa områden med lite djupare jorddjup motsvarar de områden som består av morän och sand. Inom de områdena är infiltrationskapaciteten god.



Figur 5 Jordartskarta från SGU. Campingområdet är markerad med streckad svart linje, ytan där de nya stugorna planeras att byggas är markerad med svart heldragen linje.



Figur 6 Jorddjupskarta från SGU. Campingområdet är markerad med streckad svart linje, ytan där de nya stugorna planeras att byggas är markerad med svart heldragen linje.

Ankom: 2020-04-28 Ärendet: KS-TEK.2012.102 Handling: 363952

## Grundvatten

Det har inte utförts några undersökningar gällande grundvattnet inom området. Förväntad grundvattenriktning antas vara sydlig riktning mot Flisdjupet.

## Befintligt ledningsnät för dagvatten

Det finns inget befintligt ledningsnät för dagvatten däremot finns det några befintliga dräneringsledning mellan uppställningsplatser samt några diken inom området som omhändertar ytledes rinnande vatten.

## Recipient och miljö kvalitetsnormer

### Ytvattenförekomst – Flisdjupet

Recipient för Eköns camping är Flisdjupet (ID: WA13951814) vilken är en ytvattenförekomst enligt vattendirektivet. I VISS är den klassad enligt Tabell 1. Statusklassificeringen för ekologisk och kemisk status sattes år 2019 i tredje förvaltningscykeln (2017-2021).

Tabell 1 Statusklassificering av recipienten Flisdjupet (VISS, 2020).

Vattenförekomst	Ekologisk status		Kemisk status	
	Status (dagsläge)	MKN (framtida mål)	Status (dagsläge)	MKN (framtida mål)
Flisdjupet SE580890-165500	Måttlig ekologisk status	God ekologisk status 2027	Uppnår ej god kemisk ytvattenstatus	God kemisk ytvattenstatus

Recipientens ekologiska status är enligt VISS klassificerad som måttlig, vilket baseras på miljökonsekvenstypen Övergödning. Klassningen baseras på miljöövervakningsdata och det är kvalitetsfaktorn växtplankton (klorofyll a) som är utslagsgivande med avseende på miljökonsekvenstyp övergödning och resulterar i måttlig status. Detta stöds av kvalitetsfaktorn näringsämnen (kväve och fosfor) som har måttlig respektive otillfredsställande status. **Miljö kvalitetsnormen är satt till "god ekologisk status - 2027".**

Vattenförekomsten uppnår ej god kemisk status. Detta gäller samtliga svenska vattenförekomster på grund av höga halter av kvicksilver (Hg) och polybromerade difenyletrar (PBDE). Belastningen av dessa ämnen sker i stor utsträckning via atmosfärisk deposition och är därmed svåra att begränsa. Medräknas inte de så kallade "överallt överskridande prioriterade ämnen", Hg och PBDE, i statusbedömningen så är det statusen för TBT (Tributyltenn föreningar) som gör att god kemisk status alltså inte uppnås i vattenförekomsten. Det ska dock noteras att tillförlitlighetsklassningen är låg då bedömningen baseras på sedimentprov längs östersjökusten. Inga provtagningar har utförts i Flisdjupet och en klassning för TBT i recipienten har inte gjorts. Miljö kvalitetsnormen är **satt till "God kemisk status".**

Generellt kan dagvatten innehålla ämnen som har en direkt påverkan på fysikalisk-kemiska kvalitetsfaktorer (t.ex. näringsämnen, särskilt förorenade ämnen mm.) som är en del av den ekologiska statusen samt prioriterade ämnen som är en del av den kemiska statusen. För att säkrare kunna påvisa eventuell påverkan av dagvatten skulle provtagning i recipienten behöva utföras samt en recipientbedömning göras där en acceptabel belastning kan beräknas.

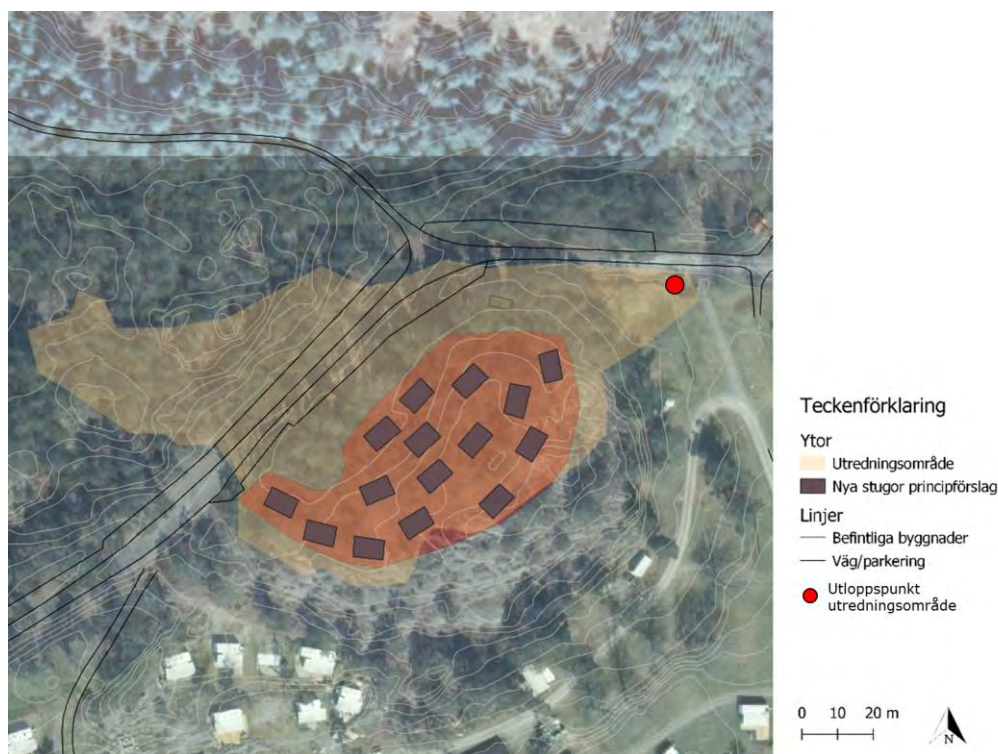
## Grundvattenförekomst

Det finns ingen grundvattenförekomst inom eller i närheten av planområdet.

## FRAMTIDA FÖRHÅLLANDEN

### Markanvändning

Enligt detaljplan föreslås planerad bebyggelse på höjden inom campingområdet, som främst består av skogsmark, se Figur 7. Det aktuella området för bebyggelse avrinner enligt den topografiska undersökningen i nordvästlig riktning där goda möjligheter för dagvattenhantering har identifierats. Området, som benämns utredningsområdet i rapporten, inkluderar området där de nya stugorna planeras byggas samt omkringliggande områden som har utloppspunkt i befintligt dike, se Figur 7.



Figur 7 Utredningsområde och ytan på höjden där nya stugor föreslås att byggas.

beskriver nuvarande och planerad markanvändning inom utredningsområdet genom att redovisa de separata ytornas totala area, avrinningskoefficienter samt deras reducerade yta. Avrinningskoefficienter har valts utifrån Svenskt Vatten P110 (2016).

Tabell 2 och Tabell 3 beskriver nuvarande och planerad markanvändning inom utredningsområdet genom att redovisa de separata ytornas totala area, avrinningskoefficienter samt deras reducerade yta. Avrinningskoefficienter har valts utifrån Svenskt Vatten P110 (2016).



Tabell 2 Nuvarande markanvändning inom utredningsområdet - Fördelning av markanvändningstyper som grund för flödes- och föroreningsberäkningar (ha).

Markanvändning	Avrinningskoefficient ( $\varphi$ )	Area (ha)
Väg (ÅDT 200*)	0,8	0,03
Parkering	0,4	0,077
Skog	0,1	0,78
Berg	0,75	0,089
Totalt	0,21	0,97
Reducerad dim. area		0,2

\*Antagen ÅDT, ej uppmätt.

Tabell 3 Planerad markanvändning inom utredningsområdet - Fördelning av markanvändningstyper som grund för flödes- och föroreningsberäkningar (ha).

Markanvändning	Avrinningskoefficient ( $\varphi$ )	Area (ha)
Väg (ÅDT 200*)	0,8	0,03
Parkering	0,8	0,077
Skog	0,1	0,71
Berg	0,75	0,083
Tak	0,9	0,075
Totalt	0,26	0,97
Reducerad dim. area		0,26

\*Antagen ÅDT, ej uppmätt.

## FÖRSLAG TILL DAGVATTENHANTERING

### Flödesberäkningar

Avrinningen före och efter planerad bebyggelse har beräknats enligt rekommendationer i publikation P110 (Svenskt Vatten, 2016) och har utförts i dagvatten- och recipientmodellen StormTac WEB (19.3.1). Modellen använder rationella metoden för beräkning av dimensionerade och årliga flöden baserat på reducerade ytor enligt Tabell 2 och Tabell 3 och regnintensitet med valda återkomsttider på 2, 10 och 100 år. Återkomsttiden 10 år är dimensionerande för denna typ av område och ett klimatkompenserat 100-årsregn beräknas för att säkerställa att området kan omhänderta genererad volym utan betydande skador som följd. Pågående klimatförändringar innebär en framtid med intensivare regn och risk för högre vattennivåer. För att dagvattensystem ska vara rätt dimensionerade även i framtiden görs en så kallad klimatkompensation genom att multiplicera nuvarande regnintensiteter med en faktor som är större än 1. I den här utredningen används ett påslag med en klimatkompensationsfaktor 1,25 vilket medför en kapacitetsökning med 25 %. Dagvattenflöden har beräknats utan klimatkompensationsfaktor för befintlig markanvändning.

För indata för beräkningar av dimensionerande flöden, Tabell 4.

Tabell 4 Indata för beräkningar av dimensionerande flöden.

Parameter	
Återkomsttid	10 år
Varaktighet	13 minuter
Regnintensitet utan fördröjning	118 l/s, ha
Klimatfaktor (kf)	1,25

Vid en jämförelse mellan flöden före och efter planerad bebyggelse kan det konstateras att flödet för utredningsområdet ökar efter bebyggelse med 15 l/s för ett 2-årsregn, 24 l/s för ett 10-årsregn och 55 l/s för ett 100-årsregn, se Tabell 5.

Tabell 5 Beräknade dagvattenflöden för nuvarande och planerad bebyggelse för regn med återkomsttider på 2, 10 och 100 år och klimatfaktor 1,25.

Återkomsttid	Före bebyggelse (l/s)	Efter bebyggelse utan fördröjning (l/s)
2 år	23	38
10 år	40	64
100 år	85	140

Tabell 6 visar årsmedelflöden före och efter planerad bebyggelse. Avrinningen från utredningsområdet efter planerad bebyggelse beräknas öka från 1600 m<sup>3</sup> till 1900 m<sup>3</sup>/år om inga särskilda åtgärder för fördröjning vidtas.

 Tabell 6 Beräknade årsmedelflöden före och efter planerad bebyggelse (m<sup>3</sup>/år).

Årsmedelflöde innan bebyggelse (m <sup>3</sup> /år)	Årsmedelflöde efter bebyggelse (m <sup>3</sup> /år)
1600	1900

### Fördröjningsbehov

För beräkningarna görs antagandet att avrinningen från utredningsområdet vid planerad bebyggelse inte ska överskrida dagens avrinning. Magasinsberäkningar i utredningen baseras på detta krav och har beräknats med indata från Tabell 4 och Tabell 5. För att flödet från utredningsområdet vid ett 2-, 10- och 100-årsregn inte ska öka jämfört med flödet idag krävs en utjämningskapacitet på 0, 7 respektive 54 m<sup>3</sup>, se Tabell 7.

 Tabell 7 Erforderlig fördröjningsvolym vid 2-, 10- och 100-årsregn (m<sup>3</sup>).

Erforderlig fördröjningsvolym 2-årsregn (m <sup>3</sup> )	Erforderlig fördröjningsvolym 10-årsregn (m <sup>3</sup> )	Erforderlig fördröjningsvolym 100-årsregn (m <sup>3</sup> )
0	7	54

### Föroreningsberäkningar

Översiktliga föroreningsberäkningar har utförts i programmet StormTac WEB (19.3.1) för koncentrationer och mängder i dagvattnet från utredningsområdet före och efter planerad bebyggelse. Den korrigerade årliga nederbörden är 540 mm (SMHI Vattenwebb, 2018). Koncentrationerna och mängderna redovisas i Tabell 8 och Tabell 9 som

utredningsområdets föroreningsbidrag till recipienten Flisdjupet. Utgående koncentrationer jämförs med framtagna riktvärden för dagvattenutsläpp (Riktvärdesgruppen, 2009). Då Flisdjupet är ett kustvatten används kategori 1M. De markanvändningar som använts i beräkningarna återfinns i Tabell 2 och Tabell 3.

Tabell 8 Föroreningskoncentrationer ( $\mu\text{g/l}$ ) för utredningsområdet före och efter exploatering, utan rening. Koncentrationer som överskrider befintlig situation markeras med fetstil.

Förorening	Befintlig situation utan rening * ( $\mu\text{g/l}$ )	Planerad situation utan rening* ( $\mu\text{g/l}$ )	Riktvärden 1M ( $\mu\text{g/l}$ )
Fosfor (P)	51	75	160
Kväve (N)	980	1000	2000
Bly (Pb)	7	6	8
Koppar (Cu)	12	11	18
Zink (Zn)	30	30	75
Kadmium (Cd)	0,2	0,3	0,4
Krom (Cr)	4	4	10
Nickel (Ni)	5	5	15
Kvicksilver (Hg)	0,03	0,02	0,03
Suspenderad substans (SS)	40 000	38 000	40 000
Oljeindex (Olja)	280	230	400
PAH16	0,5	0,5	-
Benso(a)pyren (BaP)	0,01	0,01	0,03

\*Årlig nederbörd 540 mm

Tabell 9 Föroreningsmängder (kg/år) för utredningsområdet före och efter exploatering, utan rening. Mängder som överskrider befintlig situation markeras med fetstil.

Förorening	Befintlig situation utan rening(kg/år)	Planerad situation utan rening (kg/år)
Fosfor (P)	0,08	0,1
Kväve (N)	1,5	2
Bly (Pb)	0,01	0,01
Koppar (Cu)	0,02	0,02
Zink (Zn)	0,05	0,06
Kadmium (Cd)	0,0003	0,0006
Krom (Cr)	0,007	0,008
Nickel (Ni)	0,008	0,009
Kvicksilver (Hg)	0,00004	0,00004
Suspenderad substans (SS)	63	70
Oljeindex (Olja)	0,04	0,4
PAH16	0,0008	0,001
Benso(a)pyren (BaP)	0,00002	0,00002

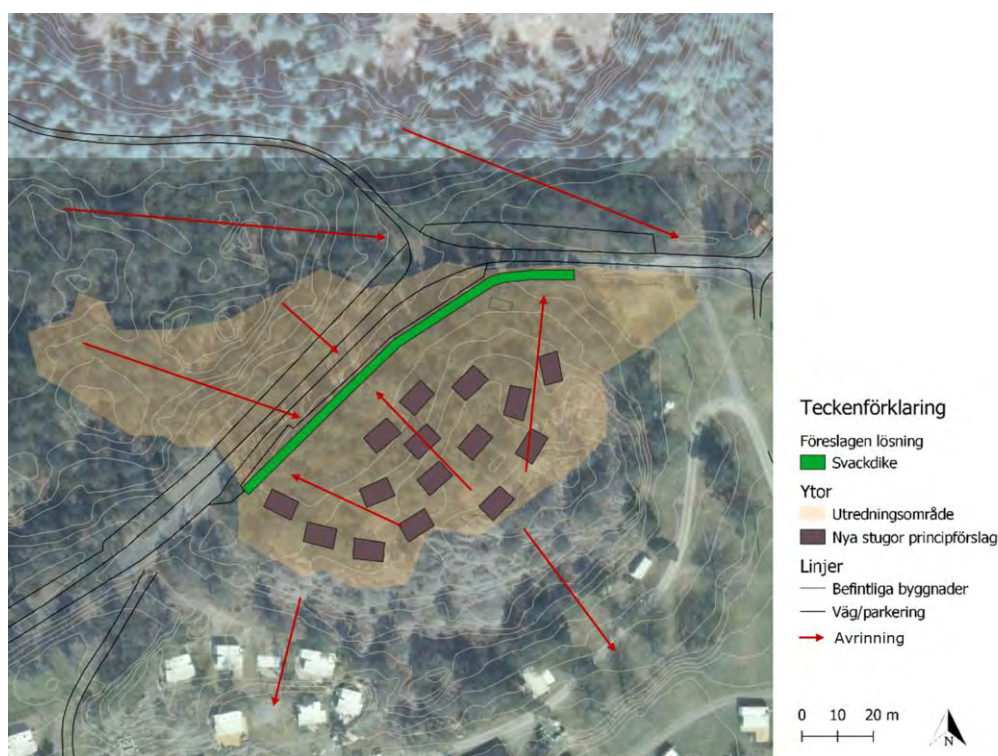
De översiktliga föroreningsberäkningarna visar på en marginell ökning av kväve-, fosfor- och kadmiumkoncentrationer vid expansion av campingen men viktigt att notera är att alla koncentrationer ändå ligger under riktvärdena för dagvattenutsläpp, se Tabell 8. Det kan även förväntas en marginell ökning av de beräknade årliga föroreningsmängderna efter planerad bebyggelse, se Tabell 9.

En implementering av dagvattenåtgärder kommer dock att reducera koncentrationer- och föroreningsmängder från fastigheten.

## Övergripande systemlösning

Föreslagen systemlösning baseras på i dagsläget tillgänglig information om planerad utformning, riktlinjer och krav samt lokala förutsättningar för fördröjning och rening av dagvatten. Då planerad placering av stugorna samt tänkbara kringliggande funktioner såsom accessgångar, etc. inte är helt fastställd måste den föreslagna lösningen samt lokalisering ses som ett principförslag. Exakt utformning, placering och dimensionering av systemkomponenter görs i ett senare skede vid detaljprojektering.

Figur 8 visar en skiss över den föreslagna systemlösningen.



Figur 8 Översiktlig systemlösning. Inom utredningsområdet avleds dagvatten till svackdiket.

Från campingstugornas tak och omgivande mark avrinner dagvattnet nord-nordväst mot befintlig parkering och väg. Dagvattnet föreslås samlas upp i ett svackdike placerat längs med parkeringen, se markering i Figur 8. Svackdiket avleder vattnet förbi befintlig elcentral och kopplas samman med det befintliga diket lokaliserat längs med vägen. I svackdiket sker fördröjning och infiltration samt fastläggning av föroreningar.

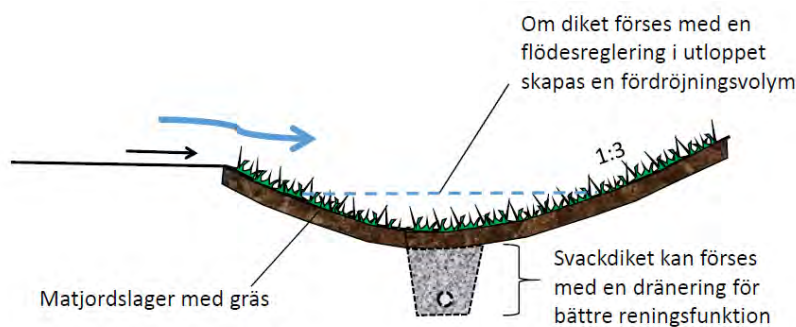
## Beskrivning av anläggning

### Svackdike

Svackdike är ett gräsklätt dike med svag släntlutning som etableras på naturmark för att samla upp dagvatten, se Figur 9 för exempel på utformning av ett svackdike. De kan exempelvis anläggas längs vägar och parkeringsytor.

Huvudsyftet med svackdiken är att fördröja och avleda dagvatten med låga flödeshastigheter. Svackdiken bidrar även till dagvattenrening då partiklar kan sedimentera (Blecken, 2016; SVOA, 2017). Lutningen är ofta liten vilket medför att vatten kan hinna infiltrera i diken, vilket ytterligare bidrar till dagvattenrening.

För att minimera drift och underhåll samt säkra dikets kapacitet bör det inte användas för lagring av snö. Under vegetationssäsong ingår det i underhållet att hålla rent från skräp och sediment samt klippa gräs. För att bibehålla partikelsedimentation och flödesreduktion är det viktigt att bevara växthöjden mellan 50 till 150 mm (Kirkby, Durrans, Pitt, & Johnson, 2005). Svackdikets in- och utlopp bör även inspekteras och rensas regelbundet. Dikets slänter bör också kontrolleras för erosionsskador.



Figur 9 Principskiss över ett gräsbeklätt svackdike.

## RESULTAT AV FÖRESLAGEN DAGVATTENHANTERING

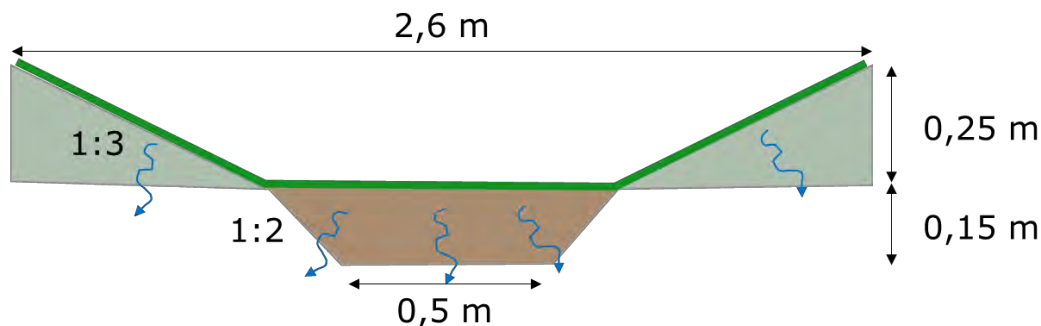
### Flödesberäkningar

#### Svackdike

För beräkningarna är kravet att avrinningen från utredningsområdet vid planerad bebyggelse inte ska överskrida dagens avrinning vid ett dimensionerade 10-årsregn, alltså 40 l/s. För att säkra god rening och fördröjning bör dessutom svackdikets bottenbredd ej understiga 0,5 meter. För uppsamling av dagvatten från planerad bebyggelse och resterande avrinningsområde behöver svackdiket dras längsmed väg och parkering vilket innebär en längd på ca 115 meter, se Figur 8. Dessa dimensioneringskriterier medför att diket kan omhänderta ett 20-årsregn och samtidigt minska utflödet till 10 l/s. Samma dikesdimensioner men med ett ökat maximalt utflöde på 40 l/s medför en kapacitetsökning så att diket klarar att omhänderta ett 100-årsregn. Det ger en ännu mer robust och säker lösning som klarar större flöden vilket är positivt med tanke på klimatförändringarna. Det innebär också att det mesta av vattnet kommer infiltrera i diket och aldrig nå recipienten.

Diket dimensioneras så att utgående flöde maximalt är 10 l/s vid ett 20-årsregn. Samma dikesdimensioner kan även fördröja ett 100-årsregn om utflödet sätts till 40 l/s. Svackdiket

föreslås ha en öppen botten utan dräneringsrör för att allt vatten ska infiltrera ner i underliggande mark. Figur 10 och Tabell 10 visar dimensionering för det föreslagna svackdiket.



Figur 10 Beräknade dimensioner för svackdiket.

Tabell 10 Översiktliga dimensioner svackdike.

Toppbredd (m)	Bottenbredd (m)	Djup (m)	Längd (m)	Max utflöde (l/s)	Erforderlig magasinvolym (m <sup>3</sup> )	Tillgänglig volym (m <sup>3</sup> )
2,6	0,5	0,25	115	10	54	58

## Föroreningsberäkningar

Föroreningsberäkningar har utförts i programmet StormTac WEB (19.3.1) för koncentrationer och mängder före och efter planerad bebyggelse utan åtgärder samt planerad bebyggelse med åtgärder, se Tabell 11 och Tabell 12. Koncentrationerna jämförs med framtagna riktvärden från Riktvärdesgruppen (Riktvärdesgruppen, 2009). Värden som överstiger befintlig situation är markerade med fetstil.

Tabell 11 Föroreningskoncentrationer ( $\mu\text{g/l}$ ) för utredningsområdet före och efter exploatering, utan rening samt efter exploatering med rening. Koncentrationer som överskrider befintlig situation markeras med fetstil. Reningseffekten i % samt riktvärden presenteras också.

Föroening	Befintlig situation* ( $\mu\text{g/l}$ )	Planerad bebyggelse* ( $\mu\text{g/l}$ )	Planerad bebyggelse med åtgärder* ( $\mu\text{g/l}$ )	Förändring med åtgärder (%)	Riktvärden för 1M ( $\mu\text{g/l}$ )
Fosfor (P)	51	75	55	27	160
Kväve (N)	980	1000	670	36	20 000
Bly (Pb)	7	6	2,5	59	8
Koppar (Cu)	12	11	6	46	18
Zink (Zn)	30	30	12	58	75
Kadmium (Cd)	0,2	0,3	0,1	66	0,4
Krom (Cr)	4	4	2	51	10
Nickel (Ni)	5	5	3	47	15
Kvicksilver (Hg)	0,03	0,02	0,02	17	0,03
Suspenderad substans (SS)	40 000	38 000	17 000	55	40 000
Oljeindex (Olja)	280	230	45	80	400
PAH16	0,5	0,5	0,2	58	-
Benso(a)pyren (BaP)	0,01	0,01	0,005	58	0,03

\*Årlig nederbörd 540 mm

Tabell 12 Föroreningsmängder ( $\text{kg/år}$ ) för utredningsområdet före och efter exploatering, utan rening samt efter exploatering med rening. Koncentrationer som överskrider befintlig situation markeras med fetstil.

Föroening	Befintlig situation ( $\text{kg/år}$ )	Planerad bebyggelse ( $\text{kg/år}$ )	Planerad bebyggelse med åtgärder ( $\text{kg/år}$ )
Fosfor (P)	0,08	0,1	0,1
Kväve (N)	1,5	2	1
Bly (Pb)	0,01	0,01	0,005
Koppar (Cu)	0,02	0,02	0,01
Zink (Zn)	0,05	0,06	0,02
Kadmium (Cd)	0,0003	0,0006	0,0002
Krom (Cr)	0,007	0,008	0,004
Nickel (Ni)	0,008	0,009	0,005
Kvicksilver (Hg)	0,00004	0,00004	0,00003
Suspenderad substans (SS)	63	70	32
Oljeindex (Olja)	0,4	0,4	0,08
PAH16	0,0008	0,001	0,0004
Benso(a)pyren (BaP)	0,00002	0,00002	0,00001

Föreslagna dagvattenåtgärder har reducerat alla föroreningskoncentrationer, förutom fosfor som är marginellt högre, jämfört med befintlig situation. Enligt jämförelse med riktvärdena så är det ingen av koncentrationerna för undersökta föroreningar som överskrider riktvärdena.

Efter planerad bebyggelse ökar de årliga mängderna för ett antal av undersökta föroreningar jämfört med dagens situation, se Tabell 12. Efter föreslagen dagvattenlösning minskar dock alla föroreningsmängder jämfört med befintlig situation, förutom fosfor som är marginellt högre.

## Påverkan på miljö kvalitetsnormer för vatten

### Ytvattenförekomst – Flisdjupet

För den ekologiska statusen är det främst kvalitetsfaktorn näringsämnen som anses vara kritisk i detta fall. Kvalitetsfaktorn näringsämnen klassas utifrån parametrarna kväve och fosfor där kväve har statusen måttlig och fosfor statusen otillfredsställande. Tabell 11 visar att koncentrationen av fosfor är något högre efter planerad bebyggelse jämfört med befintlig situation men fortfarande under riktvärdet. Koncentrationen av kväve minskar med föreslagna åtgärder till att vara lägre än dagens befintliga situation. Tabell 12 visar samma tendens med något ökade mängder fosfor respektive något minskade mängder kväve, jämfört med befintlig situation. Ökningen av fosfor bedöms vara marginell.

Den kvalitetsfaktor som sänker den kemiska statusen är TBT. Detta ämne är dock inte relevant för dagvattnet från utredningsområdet då TBT främst används i båtbottnfärg. Därför kommer TBT inte påverka recipienten. För kvicksilver visar Tabell 11 och Tabell 12 att belastningen från utredningsområdet beräknas bli något lägre.

Överlag minskar både föroreningskoncentrationer och mängder med föreslagen dagvattenlösning jämfört med dagens situation. Det gäller för samtliga utredda ämnen förutom för fosfor som ökar marginellt. Planerad bebyggelse med 15 campingstugor och föreslagna dagvattenåtgärder bedöms därav inte leda till en försämring av kvalitetsfaktorer utan förbättra förutsättningarna för att följa miljö kvalitetsnormen för Flisdjupet.

### Översvämningsrisk och principiell höjdsättning

Om det föreslagna svackdiket anläggs kommer utgående flöde från området att minska i jämförelse med dagens situation. Nedströms campingområde kommer därmed påverkas i mindre utsträckning av området där de nya stugorna planeras att byggas och risken för översvämning kommer således att minska. Diket klarar av att omhänderta regn med återkomsttid upp till 100 år utan att förändra utgående flöde från området.

Vid byggnation av stugorna är det viktigt att höjdsätta dem så att marken närmast stugorna lutar från fasaden vilket säkerställer att ytavrinnande vatten leds från stugorna. Takavrinning leds norrut och mot svackdiket.

## KOMMENTARER OCH SLUTSATSER

Vid planerad bebyggelse på Eköns camping kommer andelen takyta att öka något och mängden naturmark att minska något. Den planerade bebyggelsen är relativt liten jämfört med befintlig bebyggelse men genererar ändå något ökade flöden och föroreningsbelastning om inga dagvattenåtgärder sätts in.



Områdets geologi visar på fördelaktiga förutsättningar för grundvattengenerering genom infiltration i mark inom utredningsområdet. Därför föreslås dagvattnet ytledes rinna över mark och samlas upp i ett svackdike placerat längs med den befintliga parkeringen. Svackdiket samlar upp och infiltrerar dagvattnet. Diket föreslås dimensioneras efter ett 20-årsregn med maximalt utflöde på 10 l/s. Alternativt kan utflödet sättas till 40 l/s och då klarar diket att omhänderta ett 100-årsregn. Det vatten som inte hinner infiltrera, tex vid större regn, avleds vidare till befintligt dike längs med vägen. En utloppslösning med olika utgående flöden beroende på vattenvolym i diket kan tas fram och därmed regleras utgående flöde som nämnts ovan. Dagvattnet kommer till viss del renas och fördröjas på sin väg till svackdiket då det rinner över naturmark. Mestadels av dagvattnet kommer fördröjas och infiltreras i svackdiket. Vid mindre regntillfällen kommer allt dagvatten att hinna infiltrera. Därmed avleds inget dagvatten från området där stugorna planeras att byggas till recipienten och recipienten belastas inte med några föroreningar. Det är bara vid större regn som ett tillräckligt flöde kommer genereras så att ett utflöde faktiskt uppstår. Därmed kan föroreningsbelastningen antas vara lägre än beräkningarna visar.

Efter föroreningsreduktion i föreslagna dagvattenåtgärder minskar mängderna för alla föroreningar förutom fosfor, jämfört med dagens situation. Den ökade mängden fosfor uppgår till 20 g/år vilket bedöms vara marginell och inte ha någon påverkan på recipientens status. En jämförelse med föreslagna riktvärden, klass 1M visar att samtliga ämnen ligger under riktvärdesnivåerna. Enligt föroreningsberäkningarna bedöms inte planerad bebyggelse försvåra möjligheten att följa MKN i recipienten Flisdjupet.

## REFERENSER

Andersson, J. (2015). *Erfarenheter från arbetet med Stockholms dagvattenvägledning. 2015-*.

Blecken, G. (2016). *Kunskapssamanställning Dagvattenrening*. Svenskt Vatten AB.

Kirkby, J. T., Durrans, S. R., Pitt, R., & Johnson, P. D. (2005). Hydraulic resistance in grass swales designed for small flow conveyance. *Journal of Hydraulic Engineering* 131 (1), 65-68.

New Jersey Pinelands Commission. (2005). *Mullica river watershed stormwater basin assessment project*. New Lisbon: New Jersey Pinelands Commission.

Riktvärdesgruppen. (2009). *Förslag till riktvärden för dagvattenutsläpp*. Stockholm: Stockholms läns landsting.

Riktvärdesgruppen. (2009). *Förslag till riktvärden för Stockholms län*. Stockholm.

SMHI. (2019). *Nederbörd - dataserier med normalvärden för perioden 1961-1990*. Hämtat från <http://www.smhi.se/data/meteorologi/temperatur/dataserier-med-normalvarden-1.7354>

Svenskt Vatten. (2016). *Publikation P110 Avledning av dag-, drän- och spillvatten*. Svenskt Vatten.

SVOA. (2017). *Stockholm vatten och avfall: Tekniska lösningar - anläggningar för kvartersmark*. Hämtat från <http://www.stockholmvattnenochavfall.se/dagvatten/tekniska-losningar2/#!/anlaggningar-for-kvartersmark>

VISS. (den 25 02 2020). *Flisdjupet*. Hämtat från Vatteninformation Sverige: <https://viss.lansstyrelsen.se/Waters.aspx?waterMSCD=WA13951814>



# Detaljplan för fastighet GRYTS PRÄSTGÅRD 1:37 m.fl.

PLAN.2012.8  
Valdemarsviks kommun

**Granskningshandling  
Planbeskrivning**

Upprättad 2020-05-13

# INNEHÅLLSFÖRTECKNING

## **Planhandlingar .....3**

BAKGRUND ..... 3

PLANENS SYFTE OCH HUVUDDRAG..... 3

PLANFÖRFARANDE..... 4

FÖRENLIGHET MED 3, 4 OCH 5 KAP. MB. 4

PLANDATA ..... 4

Läge, areal och omfattning..... 4

Markägoförhållanden .....5

TIDIGARE STÄLLNINGSTAGANDEN..... 5

Översiktliga planer och program .....5

Befintliga detaljplaner ..... 6

Områdesbestämmelser och förordnanden..... 6

Riksintressen ..... 9

Kommunala beslut ..... 12

Undersökning av betydande miljöpåverkan  
(UBM) ..... 12

FÖRUTSÄTTNINGAR, FÖRÄNDRINGAR  
OCH KONSEKVENSER ..... 13

Natur.....13

Miljöförhållanden ..... 14

Bebyggelseområden.....15

Friytor .....17

Vattenområden .....17

Gator och trafik..... 18

Teknisk försörjning ..... 19

Sociala frågor ..... 19

GENOMFÖRANDE ..... 20

Organisatoriska frågor .....20

Avtal.....21

Fastighetsrättsliga frågor .....21

Ekonomiska frågor.....21

Konsekvenser av planens genomförande ..... 22

MEDVERKANDE I PLANARBETET ..... 24

# Planhandlingar

Detaljplanen består av plankarta med planbestämmelser, planbeskrivning, undersökning av betydande miljöpåverkan, samrådsredogörelse samt fastighetsförteckning.

Till planhandlingarna ingår även en naturvärdesinventering samt dagvattenutredning.

## BAKGRUND

Ett EU-projekt påbörjades årsskiftet 2018 med syfte att öka, samt skapa nya metoder för medborgardeltagande i kustnära lägen. Projektets namn är Coast4Us och är ett samarbete mellan svenska, lettiska, åländska och estniska kommuner.

I Valdemarsvik valdes naturreservatet Ekön ut som pilotområde med grund i områdets unika karaktär som naturreservat med campingverksamhet samt privata fastigheter insprängda inom detta.

En omfattande medborgardialog är därför en del av detta planarbete och resultatet är ett försöka att sammanväga alla åsikter och tankar från medborgare, fastighetsägare, verksamheter och kommunpolitiker.

Ett diskussionsmöte har skett i oktober 2018 då allmänheten bjöds in till ett möte på campingen för att tillsammans diskutera och skissa på hur de vill att Ekön ska utvecklas.

En omfattande dialog har skett med de fastighetsägare som finns inom planområdet för att dels säkerställa deras fastigheter i framtiden men även deras idéer och tankar om Eköns naturreservat.

Under samrådskedet ställdes planförslaget ut på Ekön under ett antal dagar vilket gjorde det möjligt för campingbesökare att ta del av planförslaget.

## PLANENS SYFTE

Syftet med detaljplanen är att definiera hur naturreservatet för Ekön ska utvecklas i framtiden.

Detta görs genom att reglera hur campingens verksamhet får vidgas i fråga om geografisk utbredning och byggrätt samt placering och omfattning av bryggor. Planen ämnar även till att

säkerställa och utöka byggrätten för en del av fastigheterna, vilka ligger inom planområdet.

## PLANFÖRFARANDE

Detaljplanen handläggs enligt PBL, SFS 2014:900/902, och med utökat förfarande.

## FÖRENLIGHET MED 3, 4 OCH 5 KAP. MB

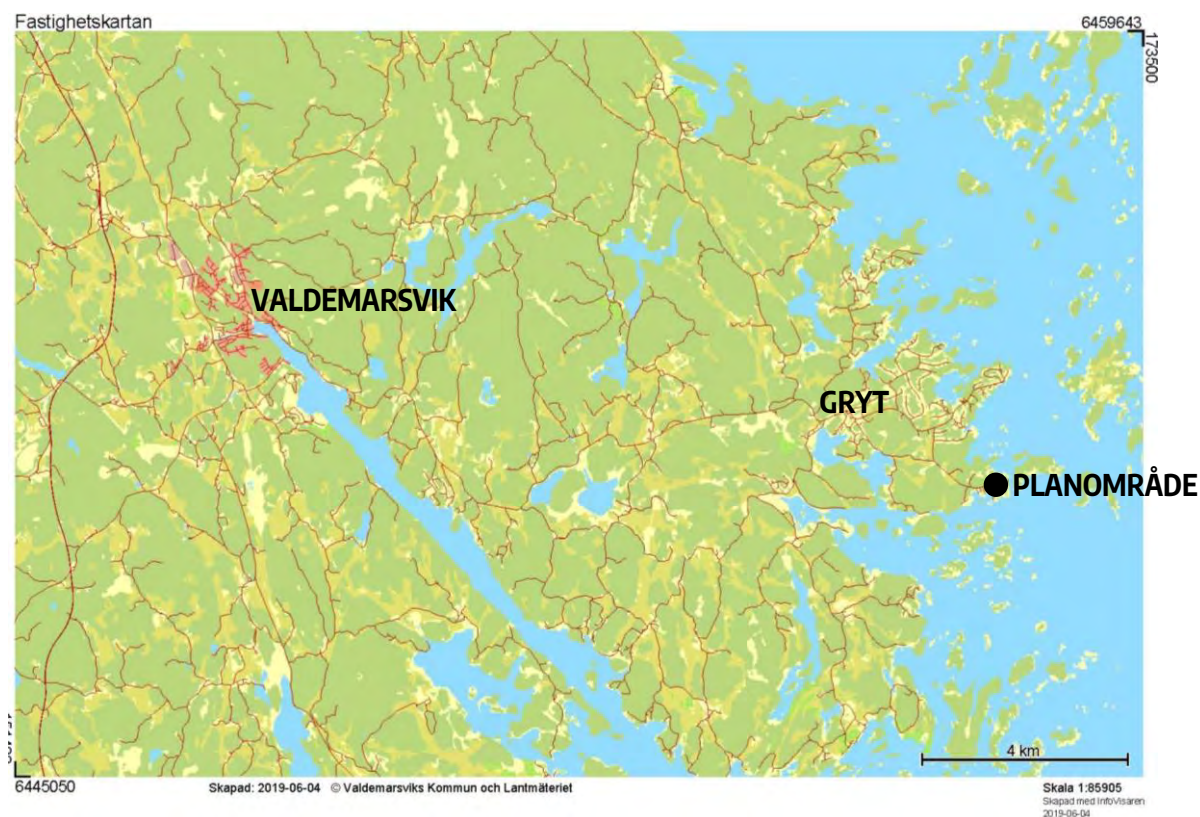
Planförslaget bedöms vara förenligt med en ur allmän synpunkt lämplig användning av mark och vattenområden enligt bestämmelserna i 3, 4 och 5 kap. MB.

## PLANDATA

### Läge, areal och omfattning

---

Planområdet är beläget på Ekön, cirka 3,3 kilometer från Gryt. Området gränsar till dels skärgården men även Svenska kyrkans mark. Arealen är ca 70 ha.



## Markägoförhållanden

---

Hela fastigheten GRYTS PRÄSTGÅRD 1:37 ägs av Valdemarsviks kommun. Övriga fastigheter inom planområdet är mindre privata bostadsfastigheter.

## TIDIGARE STÄLLNINGSTAGANDEN

## Översiktliga planer och program

---

### KOMMUNENS ÖVERSIKTSPLAN

Eköns camping ska enligt översiktsplanen utvecklas. Gryt-Fyrudden har ett utbyggt vägnät, fungerande skärgårdstrafik, samhällsservice, målpunkter för besöksnäringen, genuin skärgårdsmiljö och ett strategiskt läge förhållandevis nära väg E22. Detta gör området till ett av kommunens mest intressanta områden. Skyddad natur finns inom Eköns naturreservat och riksintresse omfattar hela området. Detta utgör dock inte hinder för utvecklingen av tätorter eller av det lokala näringslivet.

Översiktsplanen uttrycker att Eköns camping och friluftsområde är mycket attraktivt och borde därför ges möjlighet att utvecklas, samt att befintlig bebyggelse säkerställs. Det föreslås i översiktsplanen att campingområdet utvidgas inom Eköns friluftsområde. Detta förutsätter att strandskyddet upphävs. Förslaget ska ta hänsyn till risk för havsnivåhöjning samt att området ingår i ett naturreservat. Området ligger dessutom till stora delar inom riksintresse för friluftsliv och för naturvård, samt delvis av riksintresse för kulturmiljövård. Det är därför av största vikt att framtida utveckling av området sker i samspel med naturreservatets syften och i enlighet med de riksintressen som berör området.

I Översiktsplanen ges också rekommendationer för byggande i skärgården. De som berör Eköns utveckling är:

- *Hänsyn ska tas till landskapsbilden, till kulturmiljö- och friluftsvärden samt till eventuella störnings- och säkerhetsrisker.*
- *Ny bebyggelse bör i första hand tillkomma som komplettering till befintlig bebyggelse.*
- *Anpassa byggnadernas läge på tomten efter byggnadssättet på platsen.*
- *Anpassa höjderna på tomterna till omgivningen så att det blir en naturlig övergång.*
- *Välj hustyp och färgsättning som anknyter till det äldre byggnadssättet.*

Planförslaget är således förenligt med Valdemarsviks Översiktsplan (2018).

## Befintliga detaljplaner

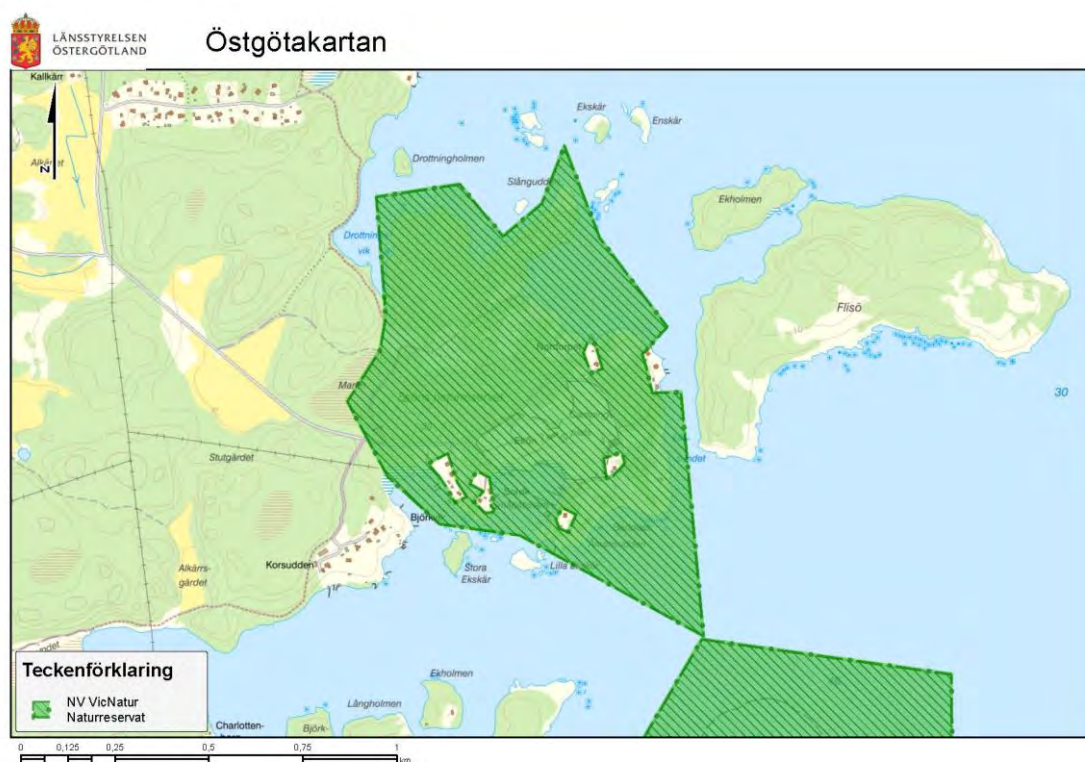
För området finns ingen gällande detaljplan.

## Områdesbestämmelser och förordnanden

(strandskydd, biotopskydd, naturreservat)

### NATURRESERVAT FÖR FASTIGHETEN PRÄSTGÅRDEN 1:37

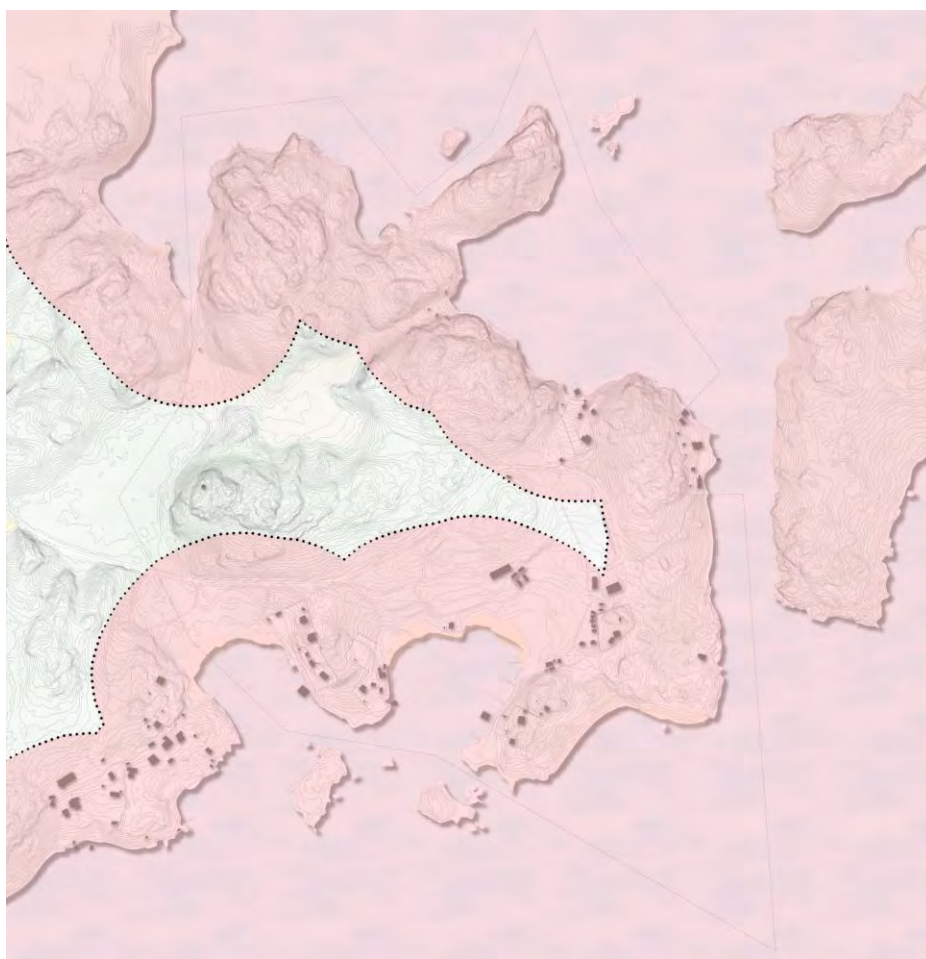
Hela planområdet omfattas av ett naturreservat sedan 1977. Detta på grund av att området är ett lättillgängligt kustområde med attraktiv natur samt är av stort värde för friluftslivet. Syftet med naturreservatet är att bevara ett värdefullt område för det rörliga friluftslivet samt genom diverse åtgärder förbättra allmänhetens möjligheter att utnyttja detta. Hänsyn ska tas till områdets karaktäristiska naturtyper och dess växt- och djurliv.



Förslaget anses inte påverka naturreservatet negativt då den campingverksamhet som möjliggörs ger fler människor tillgänglighet till det rörliga friluftslivet.



## STRANDSKYDD



Figur 1. Område med strandskydd är markerat i rött.

Inom planområdet gäller utökat strandskydd på 150 meter. Strandskyddet föreslås i plan upphävas på privata fastigheter, dock endast på land. Den totala byggrätten för samtliga privata fastigheter föreslås bli 1961 m<sup>2</sup>.

Strandskyddets syfte är att trygga allmänhetens tillgänglighet till strandområden och att bevara goda livsvillkor för djur- och växtliv. Att upphäva strandskyddet för befintlig bebyggelse och tillkommande bebyggelse på de privata fastigheterna inom planområdet bedöms inte påverka de aspekter som strandskyddet avser att beskydda. Fastigheterna är redan exploaterade med utspridd bebyggelse och tillgängligheten till strandområden anses inte bli förbättrad eller försämrad i samband med tillåten byggrätt. I flera fall begränsas bebyggelsen av prickmark nära kustlinjen. Två fastigheter sträcker sig ut i vattnet och tillgängligheten är därför begränsad innan planläggning.

Befintlig och tillkommande bebyggelse på land som tillhör campingen bedöms inte förhindra strandskyddets syfte. Möjliggörandet av nya campingstugor (O) regleras av den gällande skötselplanen. I detaljplanen möjliggörs en total

byggrätt på 750 m<sup>2</sup> varav 50 m<sup>2</sup> för enskild byggnad. Den fulla byggrätten får alltså inte nyttjas om detta kräver att avsteg görs från skötselplanen.

De nya föreslagna områdena för bryggor anses inte begränsa tillgängligheten till strandområdet. De bedöms öka möjligheterna att vistas i och i anslutning till vattnet.

Områden där planförslaget förutsätter att strandskyddet behöver upphävas av Länsstyrelsen inom naturreservatet ska prövas parallellt med planprocessen. Dessa områden markeras ut med a<sub>3</sub> i plankartan.

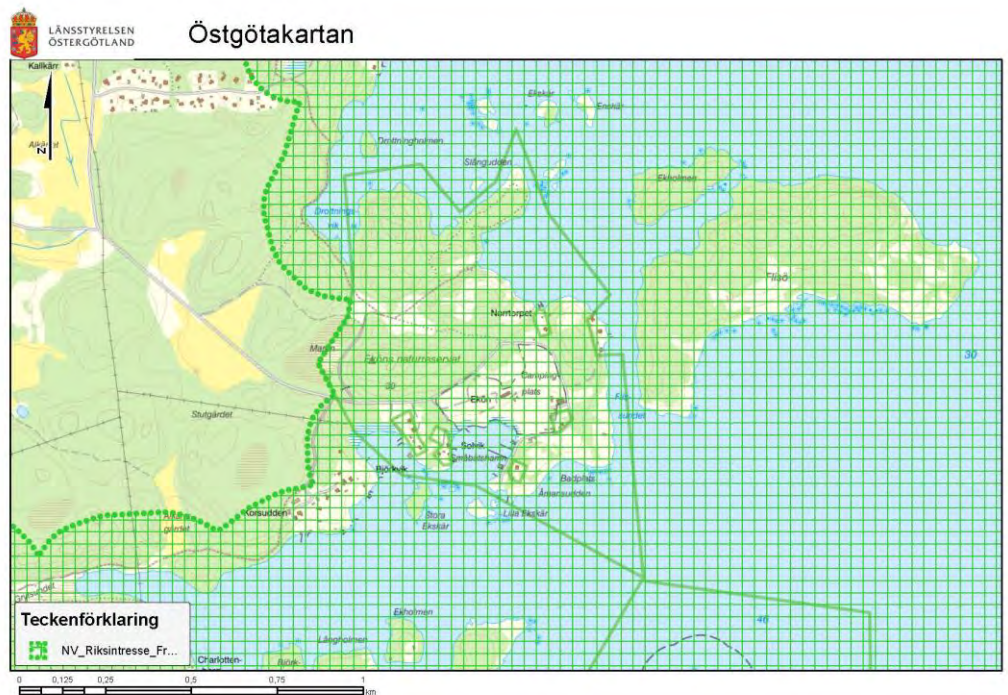
Området för nya uthyrningsstugor föreslås bli placerade långt in på området och omfattas till stor del inte av strandskyddet. Planförslaget säkerställer att skötselplanen följs vid upprättandet av dessa stugor. Detta område påverkar inte tillgängligheten till kusten i området.

På campingområdet finns flera byggnader. Att upphäva strandskyddet för dessa bedöms inte påverka tillgängligheten till strandområdet eller förändra situationen för djur- och växtlivet.

Både området för uthyrningsstugor samt ytorna för den befintliga bebyggelsen utgör ett sammanhållet område. Detta område anses redan vara ianspråktaget vilket är skälet till varför kommunen anser att strandskyddet bör upphävas här.

# Riksintressen

## RIKSINTRESSET FÖR (RÖRLIGT) FRILUFTSLIV



Hela planområdet omfattas av riksintresse för friluftsliv.

Den vidsträckta och finskurna Östgötaskärgården är av utomordentligt stort värde för friluftslivet.

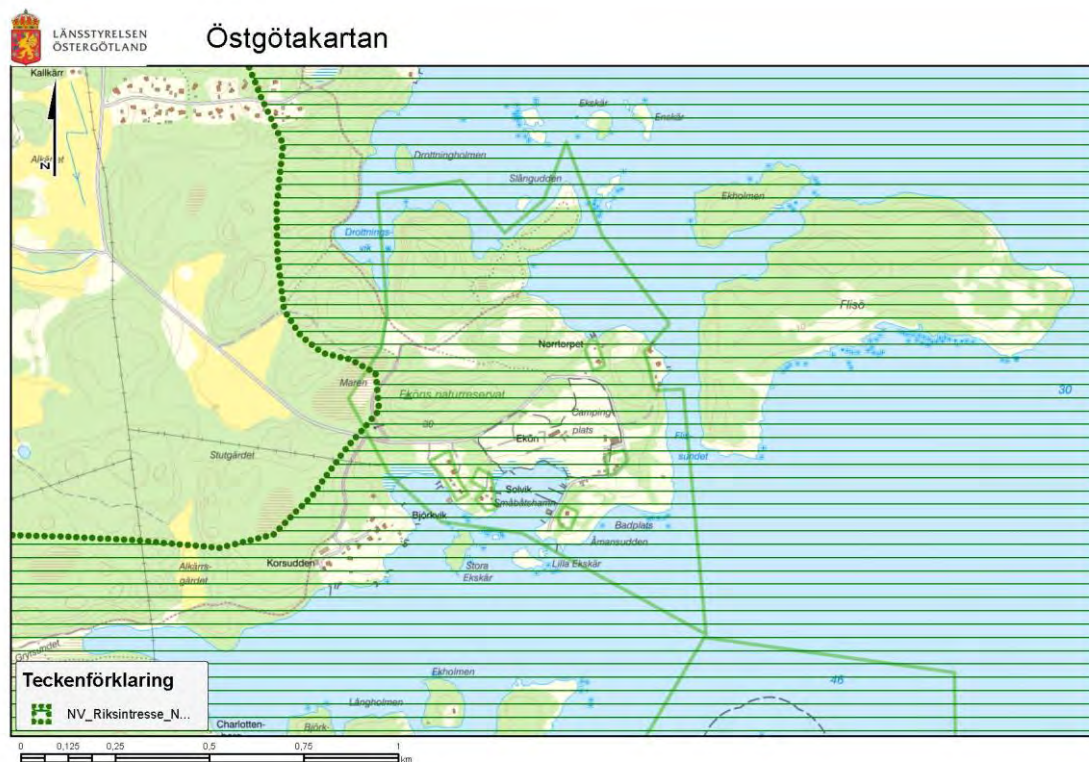
Huvudkriterierna för utpekandet av riksintresse-området är:

- Särskilt goda förutsättningar för berikande upplevelser i natur- och kulturmiljöer.
- Område med särskilt goda förutsättningar för friluftaktiviteter och därmed berikande upplevelser.
- Område med särskilt goda förutsättningar för vattenanknutna friluftaktiviteter och därmed berikande upplevelser.

Detaljplanen ämnar inte påverka riksintresset för friluftsliv negativt. Snarare göra insatser för att utveckla friluftslivet i området genom att möjliggöra verksamheter för friluftslivet och upprätta fler bryggor för vattenknutna aktiviteter.

Den utveckling av campingen som föreslås bedöms inte påverka möjligheten till friluftaktiviteter i området genom att dessa placeras låglänt och ej i anslutning till kustlinjen.

# RIKSINTRESSET FÖR NATURVÅRD

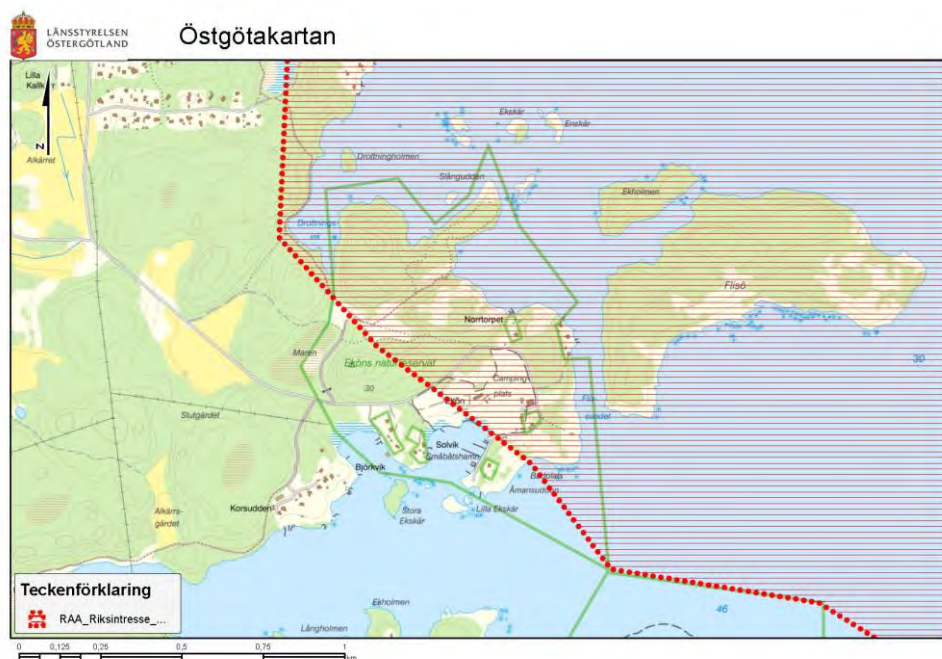


Planområdet i sin helhet omfattas av Riksintresse för naturvård.

Den vidsträckta och finskurna Östgötaskärgården med sin mångfald av naturmiljöer är en helt unik miljö och av utomordentligt stort naturvärde.

Riksintresset påverkas genom att campingverksamheten får möjlighet att expandera, främst inom Ekövägen.

## RIKSINTRESSE FÖR KULTURMILJÖVÅRD



Större delen av planområdet omfattas av riksintresse för kulturmiljövård. Motiveringen för riksintresset är att Gryts skärgård är ett större sammanhängande kust- och skärgårdsmiljö där den särpräglade skärgårdskulturen är tydligt avläsbar. Bosättningarna är etablerade under medeltiden.

Förslaget anses inte leda till att riksintresset för kulturmiljövård påverkas negativt, då nya bryggor stämmer överens med karaktären av skärgårdsmiljön.

Befintlig bebyggelse består av byggnader av skärgårdskaraktär med röda träfasader, vita detaljer och sadeltak. Ny bebyggelse ska förhålla sig till befintlig bebyggelse. Detta görs genom bestämmelser om varsamhet för befintlig bebyggelse och utformningskrav på ny bebyggelse inom hela området. Karaktären gällande fasad och tak ska bibehållas samt att ny bebyggelse utformas med röd träfasad.

### RIKSINTRESSE FÖR OBRUTEN KUST

Planområdet omfattas i sin helhet av riksintresset för obruten kust, vilket gäller hela Östergötlands kust och skärgårdsområden.

Förslaget anses inte påverka riksintresset negativt då nya bryggor inte kommer påverka upplevelsen av sammanhängande kustområde utan snarare förhöja upplevelsen av kusten.

## **Kommunala beslut**

---

Kommunstyrelsen har 2013-01-07 § 3 beslutat att detaljplanearbete får inledas för fastigheten GRYTS PRÄSTGÅRD 1:37.

## **Undersökning av betydande miljöpåverkan (UBM)**

---

En UBM har upprättats. Den samlade bedömningen är att detaljplanen *inte kan* antas medföra betydande miljöpåverkan. En miljöbedömning med tillhörande MKB behöver därför inte upprättas.

# FÖRUTSÄTTNINGAR, FÖRÄNDRINGAR OCH KONSEKVENSER

## Natur

---

### MARK, VEGETATION OCH DJURLIV

Området inom reservatet kännetecknas av hållmarker med mellanliggande dalgångar och låglänta strandpartier. Det finns spår av inlandsisen i form av jättegrytor i hållmarksmiljöerna samt zoner av klappersten i de nedre delarna av hållmarkskullarna vilka indikerar tidigare strandlinjers lägen. Förutom vassbevuxna ytor i anslutning till stranden samt en mindre sumpskog i reservatets västra del är markerna inom reservatet skarpa, torra eller friska.

Hållmarksmiljöerna är bevuxna med en gles skog där tall dominerar. Det finns inslag av gran samt lövträd som asp, björk, rönn och oxel. Det finns lite tätare skogsbestånd längs hållmarkskullarnas nedre delar, med tall som det dominerande trädslaget men det finns vissa inslag av gran och ek. Trädskiktet på hållmarkerna är medelålders till gammalt och på vissa håll börjar träden nå kronmognad. Det finns äldre stubbar som antyder att plockhuggning har genomförts i någon form av småskaligt bondeskogsbruk. Det förekommer död ved i måttliga mängder, bland annat som lågor och torrträd av tall och gran. Det finns även död ved i form av döda grenar eller stampartier från de stående tallarna. De lågläntare delarna av naturreservatet innehåller äldre träd, både tall och ek, men i stort är skogen i slutningarna lite yngre. Längst i väster finns en mindre sumpskog där yngre lövträd dominerar, som björk och klippal.

Det finns en hel del buskar i de öppnare delarna av hållmarkerna samt i kantzoner mot annan mark, det handlar om främst en, men också blommande buskar och småträd av exempelvis slån, rosor, björnbär och vildapel. Det saknas ofta fältskikt på hållmarkerna men i svackor kan en hitta bergven, kruståtel och vårspärgel. I övrigt är det lavar som dominerar, bland annat bägarlavar (*Cladonia* spp, renlavar, *Cladina* ssp) och tuschlav eller navellavar (*Lasallia pustulata* och *Umbilicaria* spp).

I skötselplanen beskrivs ängsmarkens största värde som en producent av pollen och nektar. I en naturvärdesinventering som genomfördes över delar av planområdet beskrevs området ha påtagligt biotopvärde och visst artvärde. Olika arter av flora som lokaliserades var bl. a. bockrot, gulmåra, ängsvädd och vårbrodd.

Kommunen bedömer att planförslaget i sin helhet innebär ringa påverkan på naturen inom planområdet. Genom detaljplanen fastställs även gränser för bebyggelse och därigenom skyddas naturmark genom planbestämmelser.

Ytterligare information om natur på Ekön kan läsas i Naturvärdesinventeringen (Bilaga 1).

## **LANDSKAP**

Området har en sprickdalsterräng med glest bevuxna hållmarker och mellanliggande dalgångar av varierande storlek och djup, vilket är typiskt för det Östgötska kust- och skärgårdslandskapet. Det finns även tydliga spår efter inlandsisen på kustklipporna, bland annat så kallade jättegrytor.

Planförslaget möjliggör bryggor vid klippställarna i öst. Att utöka antalet bryggor inom planområdet anser kommunen inte påverka skärgårdens landskapsbild negativt utan bedöms vara en del av skärgårdslandskapet. Att möjliggöra bryggor vid klipporna i öst ökar tillgängligheten till vattnet och därav bidrar de till syftet med naturreservatet:

Bevara ett för det rörliga friluftslivet värdefullt område och genom olika åtgärder förbättra allmänhetens möjligheter att utnyttja detta. I samband med detta är det även viktigt att ta hänsyn till de för området karaktäristiska naturtyperna samt växt- och djurlivet.

## **GEOTEKNISKA FÖRHÅLLANDEN**

Berggrunden inom reservatet består bland annat av hälleflintor eller leptiter, vilka är omvandlade vulkaniska bergarter med en granitisk mineralsammansättning. Denna typ av bergarter är relativt svårvittrade och ger till övervägande del en mager jordmån.

Det saknas lösa jordlager uppe på hållmarkerna medan en i zonen med klappersten hittar ett grunt och relativt magert jordtäckte. Det finns djupare jordar bestående av marina sediment i strandmiljöer och i dalgångar.

## **Miljöförhållanden**

---

### **MILJÖKVALITETSNORMER**

Planförslaget bedöms inte påverka några miljökvalitetsnormer. I en dagvattenutredning redovisas konsekvenserna av nya stugor med hänsyn till normerna för vatten och resultatet visade att inga värden överskreds förutsatt att föreslagna dagvattenlösningar



genomförs. Detta går att läsa i rapporten för dagvattenutredningen (bilaga 2).

## **FÖRORENAD MARK**

Inom planområdet har ingen förorenad mark påträffats och eftersom det är ett naturreservat som tidigare varit äldre åkermark bedöms inte några vidare undersökningar av föroreningar vara nödvändiga.

## **RADON**

Ny bebyggelse ska uppföras radonsäkert.

## **STÖRNINGAR OCH RISKER**

Eftersom planområdet omfattar kustområde finns det en risk gällande stigande havsnivåer. Planen ämnar inte göra någon befintlig byggnad planstridig. Därför tillåts befintlig bebyggelse och användningen av denna vara oförändrad i plan. Däremot begränsas ny bebyggelse till en nivå som överstiger +2,70 m räknat i RH2000.

Inom planområdet har inga övriga större störningar och risker identifierats. Planförslaget innebär inte någon påtaglig förändring av detta.

## **Bebyggelseområden**

---

### **BEBYGGELSE**

I dagsläget finns det 10 bostadsfastigheter och ett campingområde inom planområdet. Bebyggelsen för bostadsfastigheterna har en stor variation när det kommer till höjd, storlek och karaktär. Storleken av huvudbyggnaderna varierar mellan ca 50 och 150 m<sup>2</sup>.

De flesta bostadsfastigheter har också en eller flera komplementbyggnader av varierad karaktär och storlek, de flesta håller sig dock under 30 m<sup>2</sup>.

På campingområdet finns i nuläget ett servicehus, reception med restaurang, samt 13 stugor. Servicehus och reception är de byggnader som dominerar inom planområdet med storlek på över 200 m<sup>2</sup>. Det finns 4 stugor, vilka har en storlek på ca 33 m<sup>2</sup>, sedan finns det 9 stugor vilka har storlek mellan 18-22 m<sup>2</sup>.

I övrigt finns det mindre byggnader för friluftslivet runt om i naturen – vindskydd, byggnad för kajakuthyrning, utkikstorn och dyligt. Det finns även båthus vilka ligger på kommunens mark men som privata fastigheter nyttjar genom servitut.

Förslaget medför att samtliga bostadsfastigheter får en ökad byggrätt. Denna ökning är uträknad för att vara i proportion till fastighetens storlek och tar hänsyn till att bygglovsbefriade åtgärder enligt Plan- och bygglagen 9 kap 4ab § inte tillåts inom planområdet. Dessa åtgärder tillåts inte eftersom delar av planområdet ligger inom riksintresse för kulturmiljövård. I övrigt säkerställs den befintliga bebyggelsen på fastigheterna.

Inom det befintliga campingområdet föreslås ett område för stugor (O) Den totala byggrätten inom området är 750 m<sup>2</sup> och varje stuga får vara 50 m<sup>2</sup> vilket resulterar i maximalt 15 stugor. Dessa ska vara tillgänglighetsanpassade och ska göras tillgänglighetsanpassade utan omfattande sprängning. Stugorna ska vara i en plan och har därför maximalnockhöjd på 4 meter. Stugorna ska också upprättas i enlighet med den gällande skötselplanen. Det innebär att maximal bebyggelse kan upprättas på villkoret att inga avsteg görs från den gällande skötselplanen vilket provas hos länsstyrelsen. Med gällande skötselplan menas den skötselplan som gäller vid den tidpunkt som bygglovs söks för bebyggelse av stugor

I övrigt ökas byggrätten inom det befintliga campingområdet (N) med 17 m<sup>2</sup> och största tillåtna byggnadsarea är 276,5 m<sup>2</sup>, vilket är ungefärlig storlek på befintligt servicehus. Nockhöjd regleras till befintliga höjder på bebyggelse inom campingområdet.

Inom naturreservatet föreslås två mindre områden för bostadsändamål på ofri grund. En gäststuga nära Ekövägen samt ett arrende för fritidshus. En mindre stuga vid Åmansudden föreslås få användningen tillfällig vistelse.

## **SERVICE**

Inom planområdet finns restaurang med mindre kioskverksamhet.

Närmsta matvarubutik finns i Fyruddens hamn cirka 3,5 km från planområdet.

Närmsta förskola ligger i Gryt cirka 3 km från planområdet. Grundskola finns i Valdemarsviks tätort, cirka 20 km från planområdet. I tätorten finns övrig service.

## **BYGGNADSKULTUR OCH GESTALTNING**

Bebyggelsen på Ekön består främst av fritidshus av skärgårdskaraktär. Fasader består främst av stående röda träpaneler och vita husdetaljer med vanligt sadeltak. Viss variation på detta hittas inom området.

Ny bebyggelse ska förhålla sig till befintlig bebyggelse. Detta görs genom bestämmelser om varsamhet för befintlig bebyggelse

och utformningskrav på ny bebyggelse inom hela området. Karaktären gällande fasad och tak ska bibehållas samt att ny bebyggelse utformas med röd träfasad.

## **FORNLÄMNINGAR**

Inga fornlämningar har påträffats inom planområdet. På Ekholmen intill planområdet finns det två husgrunder som inte har daterats tydligare.

## **SKYDDSRUM**

Inom planområdet finns det ej några skyddsrum.

## **Friytor**

---

### **PARK OCH NATURMILJÖ**

Några parker finns ej inom planområdet, dock är planområdet naturreservat, vilket innebär att större delen är naturområde i nuläget.

Naturmarken bevaras genom att få bestämmelsen NATUR, vilket medför att enbart byggnader får uppföras som är för det rörliga friluftslivets behov.

### **LEK OCH REKREATION**

Inom planområdet finns en lekplats intill campingområdet. Denna är av sämre skick och därför möjliggör planförslaget ett större område där lekplats får upprättas.

Det finns också en verksamhet som hyr ut kajaker och ordnar turer i skärgården med kajak. Denna verksamhet har användningen friluftsliv och camping (N) i plankartan.

I övrigt ger skärgårdsnaturen i området goda möjligheter till rekreation genom bad och vandring.

## **Vattenområden**

---

Inom planområdet finns ett omfattande vattenområde. Det finns i nuläget ett 10-tal bryggor i anslutning till Solvik. Planförslaget medför att två ytterligare bryggor kan upprättas i Solvik, men vattenområdet bedöms inte klara mer verksamhet. Ett område för bryggor föreslås även på Eköns östra sida för att möjliggöra bad vid klipporna.

En del av bostadsfastigheterna har bryggor, varav en del ligger inom fastigheten och andra ligger på kommunens mark men med servitut att nyttjas av bostadsfastigheterna. Enbart en fastighet,

Gryts Prästgård 1:17, får en ytterligare möjlighet att upprätta en brygga på 31 m<sup>2</sup> samt utökad byggrätt för båthus. Dock upphävs strandskyddet inte i samband med detaljplanen för bryggor eller båthus inom planområdet.

## **Gator och trafik**

---

### **VÄG OCH TRAFIK**

Planområdet nås genom en 3 meter bred väg som ansluter till väg 212 och har sitt slut inom planområdet. Denna väg har bestämmelsen GATA<sub>1</sub> i plankartan och ämnas inte förändras genom planförslaget.

Det finns mindre vägar till och från privata fastigheter inom området och dessa möjliggörs genom egenskapsbestämmelser som tillåter fordonstrafik på vägarna. Egenskapsbestämmelserna ligger till största del inom NATUR<sub>1</sub> vilket betyder att huvudmannskapet är enskilt för ytorna som omfattas av servituten för vägarna. Dessa ytor föreslås skötas av innehavare av respektive servitut.

### **PARKERING**

Parkeringsplatser som föreslås i detaljplanen förhåller sig till inmätningar av de befintliga parkeringarna i området idag. Inga nya ytor för parkering föreslås. Parkeringsplatsen på Åmansudden har liksom de mindre vägarna med servitut reglerats med en egenskapsbestämmelse som tillåter parkering.

### **KOLLEKTIVTRAFIK**

Närmsta busshållplats ligger cirka 19 minuters promenad från planområdet (1,5 km), där buss 464 trafikerar och tar en in till Valdemarsviks tätort där bussbyte kan ske till Söderköping och Norrköping.

I sommar kommer planområdet även trafikeras av skärgårdstrafik som utgår från Fyruddens hamn.

### **CYKELTRAFIK**

I nuläget finns ingen särskild cykelväg inom planområdet.

## **Teknisk försörjning**

---

### **VATTEN OCH SPILLVATTEN**

I dagsläget är de flesta fastigheter anslutna till det kommunala vatten- och avloppsnätet. De som ej är anslutna har genomgått en nyligen genomförd kontroll och är godkända.

### **DAGVATTEN**

Det finns inget kommunalt dagvattennät inom planområdet. I samband med att kommunen föreslår nya stugor i anknytning till det befintliga campingområdet har en dagvattenutredning genomförts för att undersöka konsekvenserna av maximal bebyggelse. Resultatet av dagvattenutredningen visar att nya stugor inte skulle medföra negativa konsekvenser för recipienten vilket i detta fall är flisdjupet. Med förutsättningarna att kommunen genomför den dagvattenlösning som föreslås kan dagvattnet hanteras i direkt anslutning till området för tillfällig vistelse och inga miljö kvalitetsnormer överskrids. För mer information, läs bilaga 2.

### **VÄRME**

Enskild uppvärmning sker inom planområdet.

### **AVFALL**

Kommunen ansvarar för avfallshantering inom planområdet.

### **EL OCH TELE**

Det finns luftledningarna sydväst inom planområdet men dessa anses inte bli påverkade av planförslaget detsamma gäller den ledningsrätt med ändamål starkström.

En befintlig nätstation har tillförts en användningsyta för transformatorstation för att säkerställa denna funktion. Området är ritat för att hålla ett säkerhetsavstånd på minst 5 meter.

## **Sociala frågor**

---

### **TILLGÄNGLIGHET**

Genom den dialog som förts med allmänheten har ökad tillgänglighet efterfrågats. I dagsläget är det svårt för människor med rörelsenedsättning att röra sig i området.

Genom ett språng eller någon form av hårdgjord yta kan klipporna tillgängliggöras för funktionsvarierade.

Att parkeringsplatser upprättas vid Ekövägens södra del skapar tillgänglighet till skärgården för de som inte kan gå den bit från nuvarande parkering i anslutning till campingverksamheten.

## **TRYGGHET OCH JÄMSTÄLLDHET**

Planförslaget har ingen positiv eller negativ inverkan på dessa faktorer.

## **BARNPERSPEKTIV**

Planen skapar möjlighet för badbryggor i östra delen av Ekön.

## **GENOMFÖRANDE**

### **Organisatoriska frågor**

---

#### **TIDPLAN**

Planarbetet bedrivs med utökat förfarande. Tidplanen är preliminär och kan förändras under arbetets gång.

<b>Samråd</b>	Sommar 2019
<b>Granskning</b>	Sommar 2020
<b>Antagande</b> <i>(Kommunfullmäktige)</i>	Höst/Vinter 2020
<b>Laga kraft</b>	Vinter 2021

#### **GENOMFÖRANDETID**

Genomförandetiden är 15 år från det att detaljplanen vunnit laga kraft.

#### **HUVUDMANNASKAP OCH ANSVARSFÖRDELNING**

Kommunen är huvudman för allmän platsmark och ansvarar för utbyggnaden av denna med undantag för ytor med beteckningen GATA<sub>1</sub> och NATUR<sub>1</sub> där enskilt huvudmannaskap råder. GATA<sub>1</sub> omfattas av en samfällighet där kommunen är delägare. De områden som betecknas med NATUR<sub>1</sub> omfattas av servitut. Ägarna av samfälligheten föreslås ansvara för åtgärder inom GATA<sub>1</sub> och innehavare av servitut inom områden betecknade med NATUR<sub>1</sub> föreslås ansvara för åtgärder inom dessa. I övrigt är fastighetsägarna ansvariga för åtgärder inom kvartersmark.

## **Avtal**

---

### **PLANAFTAL**

Inget planavtal har tecknats då det är kommunen som bekostar detaljplanearbetet.

### **EXPLOATERINGSAVTAL**

Inget exploateringsavtal har tecknats för detaljplanen.

## **Fastighetsrättsliga frågor**

---

### **FASTIGHETSILDNING, GEMENSAMHETSANLÄGGNINGAR OCH SERVITUT**

Inom planområdet finns ett antal servitut för båthus, samt bryggor som ligger på kommunens mark men som nyttjas av de privata fastighetsägarna. Det finns även servitut på vägar på kommunens mark vilka nyttjas av privata fastighetsägare.

Även vissa servitut finns på privata fastigheter som nyttjas av andra fastighetsägare.

Planen föreslår inte att nya servitut eller gemensamhetsanläggningar bildas. Inte heller ska de äldre servituten omprövas.

## **Ekonomiska frågor**

---

### **PLANEKONOMI**

Kommunen ansvarar för genomförandekostnader och anläggningar som berör allmän platsmark (plankostnader, förrättningskostnader, utbyggnad av gata och GC-väg, ledningar och dagvatten, fastighetsbildning, flyttning av ledningar som inte åvilar ledningsägaren) med undantag för den allmän platsmark där enskilt huvudmannaskap råder.

Fastighetsägaren ansvarar för genomförandekostnader inom egen fastighet. Anslutningsavgifter erläggs enligt taxa.

### **TEKNISKA FRÅGOR**

Befintliga ledningar bedöms inte påverkas vid ett genomförande av detaljplanen.

## UTREDNINGAR

Utredningar som tagits fram under planarbetet är:

### **Naturvärdesinventering**

Ecocom AB inventerade vattenområdet vid Drottningstugan, ängen där det nya campingområdet föreslogs i samrådsförslaget samt området för nya föreslagna campingstugor. Inventeringsområdet delades upp i mindre områden och klassificerades utifrån biotopvärde samt artvärde.

### **Dagvattenutredning**

Afry genomförde under vintern en dagvattenutredning för att utreda konsekvenserna vid bebyggelse av stugor vid Ekövägen.

## **Konsekvenser av planens genomförande**

---

### **KONSEKVENSER AV AVVIKELSE FRÅN ÖP**

Planen är förenlig med kommunens översiktsplan.

### **MILJÖKONSEKVENSER – SAMMANFATTNING AV UBM**

Den samlade bedömningen är att planen inte medför en betydande miljöpåverkan och en miljökonsekvensbeskrivning upprättas därför inte.

I planförslaget har bestämmelser utformats som tar hänsyn till bland annat kulturmiljö, översvämningssrisker samt skötselplanen. Den utökade campingverksamheten koncentreras till det befintliga campingområdet. Hänsyn har tagits till genomförda utredningar som till viss del säkerställer att ny exploatering inte överskrider miljö kvalitetsnormer.

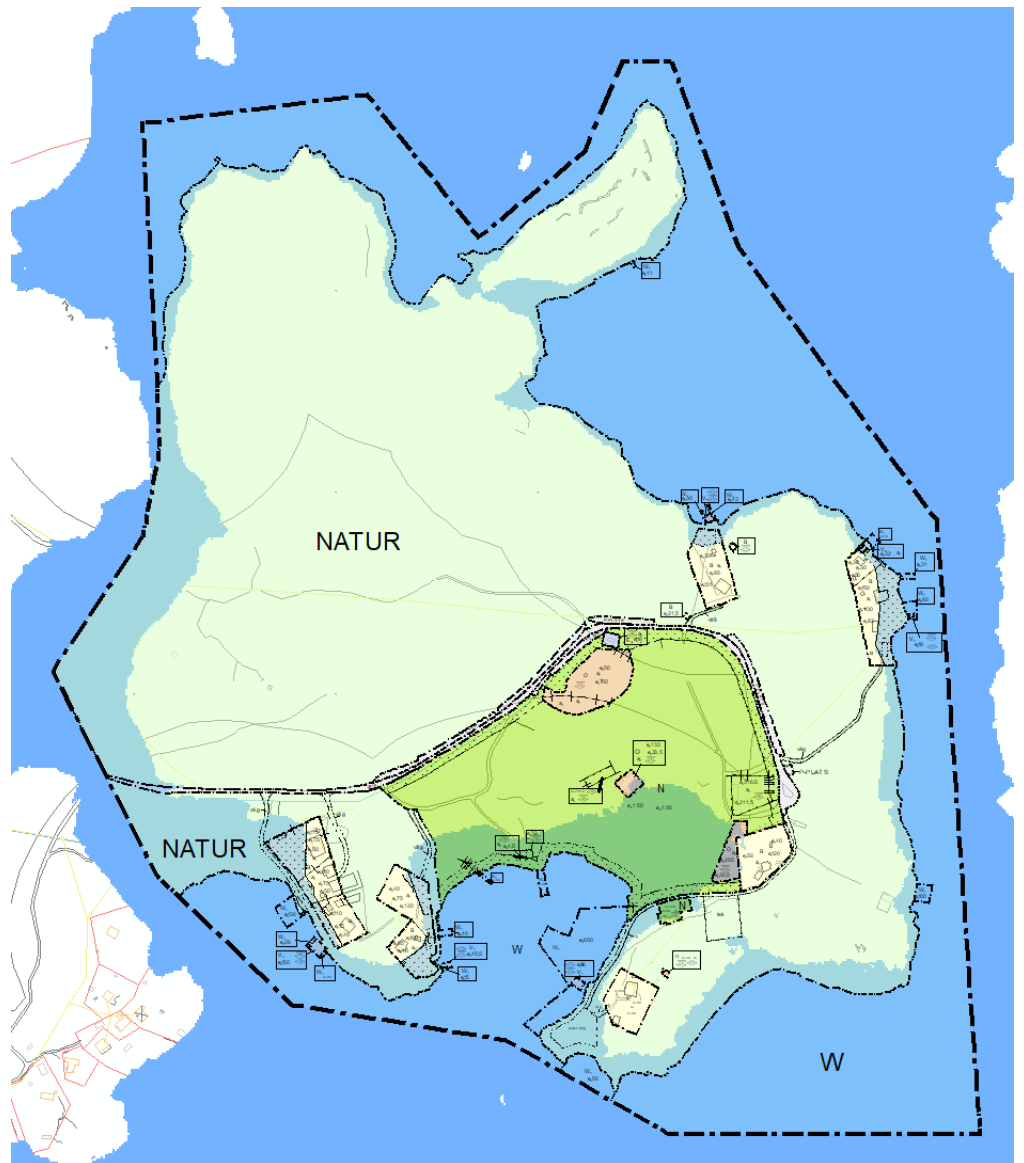
### **SOCIALA KONSEKVENSER**

Planförslaget medför en ökad tillgänglighet inom Eköns naturreservat. Detta innebär att fler människor med olika förutsättningar kan nyttja området.

### **KONSEKVENSER FÖR FASTIGHETSÄGARE SAMT ANDRA SAKÄGARE**

Fastighetsägare inom planområdet får genom planförslaget ökad byggrätt vilket medför att deras fastigheter kan öka i värde, samt nyttjas i större utsträckning. I planförslaget har hänsyn tagits till potentiella havsnivåhöjningar och bebyggelse begränsas till stor del till över nivån + 2,70 räknat i RH 2000. Dock tillåts befintlig bebyggelse under denna nivå.





Figur 2: Kartan visar vilka områden som översvämmas om havsnivån ligger på nivån +2,70 m räknat RH 2000

### KONSEKVENSER FÖR NATURRESERVATET

Tre områden föreslås i detaljplanen som kan tolkas strida mot reservatsföreskrifterna. Dessa är två områden för bostäder i planområdets norra del och ett område för tillfällig vistelse vid Åmansudden.

## MEDVERKANDE I PLANARBETET

Planarbetet har bedrivits på uppdrag av Valdemarsviks kommun

Detaljplanen har upprättats av Erik Widell, Planarkitekt  
Valdemarsviks kommun.


## BILAGOR

**Bilaga 1 - *Naturvärdesinventering Ekön 2019* –  
Ecocom AB (2019)**

**Bilaga 2 - *Dagvattenutredning inför  
detaljplaneläggning av detaljplaneområde Gryts  
Prästgård 1:37 m.fl. i Valdemarsviks kommun* –  
AFRY, ÅF PÖYRY (2020)**



VALDEMARSVIKS  
KOMMUN



# Samrådsredogörelse

DETALJPLAN FÖR FASTIGHETEN GRYTS PRÄSTGÅRD 1:37 MFL

**PLAN.2012.8**

Valdemarsviks kommun

**Granskningshandling**

Datum 2020-05-13



Rubricerad detaljplan med tillhörande handlingar har varit utställd för samråd under tiden 2019-07-08 - 2019-09-08.

Planen var utställd för samråd i receptionen på Strömsvik, Storgatan 37 i Valdemarsvik. Samrådshandlingarna visades även på kommunens officiella hemsida.

Under samrådstiden kom 27 skriftliga yttranden in, varav 25 med erinringar.

Eftersom detaljplanen ingår i EU-projektet Coast4Us vars syfte bland annat är att utveckla dialog med medborgarna ingår även yttranden som inkommit utanför samrådsperioden. Dessa hanteras dock ej som formella samrådsyttranden med den tillhörande rättigheten att överklaga.

## SAMMANFATTNING AV INKOMNA SYNPUNKTER

**Inkomna yttranden utan synpunkter**

---

RÄDDNINGSTJÄNSTEN	2019-08-26
TRAFIKVERKET	2019-09-04

**Inkomna yttranden med synpunkter**

---

SJÖFARTSVERKET	2019-07-10
PRIVATPERSON 1	2019-07-11
PRIVATPERSON 2	2019-07-18
PRIVATPERSON 3, 4 & 5	2019-08-04
LANTMÄTERIET	2019-08-05
PRIVATPERSON 6 & 7	2019-08-07
PRIVATPERSON 8	2019-08-13
PRIVATPERSON 6 & 7	2019-08-21
PRIVATPERSON 9	2019-08-26
PRIVATPERSON 10	2019-08-28
PRIVATPERSON 11, 12 & 13	2019-08-31
PRIVATPERSON 8 & 14	2019-09-02
SNÄCKEVARPS SAMFÄLLIGHETSFÖREING & SNÄCKEVARPS VÄGFÖRENING	2019-09-04
E.ON ENERGIDISTRIBUTION AB	2019-09-05
PRIVATPERSON 15	2019-09-05
PRIVATPERSON 16 & 17	2019-09-05
NATURSKYDDSFÖRENINGEN	2019-09-06
PRIVATPERSON 18	2019-09-06
GRYTS SKÄRVÅRDSFÖRENING	2019-09-06
PRIVATPERSON 9	2019-09-08



<b>TJUST FRITID AB</b>	<b>2019-09-08</b>
<b>GRYTS SOCKENFÖRENING</b>	<b>2019-09-08</b>
<b>PRIVATPERSON 19</b>	<b>2019-09-08</b>
<b>PRIVATPERSON 20, 21 &amp; 22</b>	<b>2019-09-29</b>
<b>LÄNSSTYRELSEN</b>	<b>2019-10-10</b>

## STÄLLNINGSTAGANDEN

**Följande ändringar har gjorts i planförslaget utifrån inkomna synpunkter under samrådet:**

- Följande har utgått helt ur planförslaget:
  - Området för handel (H)
  - Småbåtshamnen i Drottningstjärn (W<sub>3</sub>)
  - Område för camping och friluftsliv på ängen i planområdets nordvästra del (N<sub>1</sub>)
  - P-PLATS och GATA i anslutning till området nämnt i föregående punkt.
  - Flera föreslagna bryggområden (W<sub>2</sub>).
- Följande har tillkommit i det nya planförslaget
  - Område för teknisk anläggning/transformatorstation (E<sub>1</sub>)
  - Nya områden för tillfällig vistelse där det idag finns uthyrningsstugor.
  - Bestämmelser som reglerar utformningen av ny bebyggelse.
  - Varsamhetsbestämmelse som reglerar befintlig bebyggelse.
  - Bestämmelse som reglerar uppförandet av bygglovsbefriade åtgärder enligt PBL 9 kap 4ab §.



- Prickmark och korsmark har tillkommit på flera fastigheter inom planområdet. D.v.s. bestämmelser som reglerar var bebyggelse får byggas på fastigheten.
- Följande har på något sätt reviderats i det nya planförslaget
  - Området för nya föreslagna campingstugor har nu en ny föreslagen placering samt omfattning. Nya bestämmelser reglerar även bebyggelsen.
  - Användningen bostad (B) är nu inom inmätta fastighetsgränser och överstiger inte naturreservatets gränser. Dock med undantag för bebyggelse i norr där bostadsändamål tillåts vid befintlig gäststuga samt vid befintligt bostadsarrande.
  - Parkeringsplatsernas placering samt omfattning har korrigerats så att planförslaget speglar dagsläget på Ekön.
  - Parkeringsplatsen samt den väg som går ner mot den, regleras med egenskapsbestämmelse på allmän platsmark. Detta säkerställer att det får förekomma fordonstrafik på vägen och att den befintliga parkeringsplatsen får nyttjas som parkering. Dock är ytorna allmänt tillgängliga som naturmark och tillgång för fordon är inte garanterat. Detta eftersom det idag finns en bom som begränsar tillgängligheten med bil till dessa ytor.
  - Korrigering av byggrätt och höjdbestämmelser.
  - Huvudmannskapet är enskilt för samfällighet och servitut inom planområdet.

**Sakägare vars synpunkter ej kunnat tillgodoses i en revidering av planen är:**

Sakägare vars synpunkter ej har kunnat tillgodoses i revideringen av planförslaget är:

- Privatperson 1
- Privatperson 3,4 och 5
- Privatperson 6 och 7
- Privatperson 9
- Privatperson 10
- Privatperson 8 och 14
- Privatperson 16 och 17
- Privatperson 18
- Privatperson 19
- Privatperson 20, 21 och 22

Ovanstående lista anger vilka sakägare som har haft minst en synpunkt under samrådet som ej blivit tillgodosedd i revideringen av planförslaget. Detta innebär inte att samtliga synpunkter från sakägare ovan inte blivit tillgodosedda.

**MEDVERKANDE TJÄNSTEMÄN**

ERIK WIDELL

PLANARKITEKT

**SEKTOR SAMHÄLLSBYGGNAD OCH KULTUR**





## INKOMNA SYNPUNKTER

På grund av omfattningen av inkomna synpunkter under samrådet kommer synpunkterna att sammanfattas under olika kategorier. Syftet är att göra samrådsredogörelsen mindre omfattande. De olika kategorierna i samrådsredogörelsen är:

1. Synpunkter gällande hav och kust
2. Synpunkter gällande naturområden
3. Synpunkter gällande campingens verksamhet samt andra verksamheter
4. Synpunkter gällande infrastruktur och trafik
5. Synpunkter gällande privata fastigheter
6. Synpunkter gällande planhandlingar och processen

### **1. SYNPUNKTER GÄLLANDE HAV OCH KUST**

Sjöfartsverket upplyser om att det är viktigt att bostäder som ligger mot vattnet anpassas så att de ej störs av sjötrafiken, dessutom ska belysning inom planområdet inte verka bländande för sjötrafiken eller påverka funktionen på de som ska vara navigerande. Hänsyn ska även tas till svallpåverkan.

Privatperson 6 & 7 anser att bryggor för småbåtshamn i Drottningstaden och badbryggor vid klipphällarna är bra men att klapperstensstranden ska hållas fria från bryggor. De anser även att en strandpromenad bör anläggas vid campingens södra strand.

Privatperson 11, 12 och 13 är oroliga över hur den kommande exploateringen påverkar deras fastighet med fokus på småbåtshamnen i Drottningstaden som ligger vid deras fiskevatten.

Snäckevarps Samfällighetsförening och Snäckevarps Vägförening vill se en bedömning av hur mycket hamnen kommer påverka deras område i samband med ökad båttrafik.

Privatperson 15 anser att hamnen i Drottningstaden är en belastning på miljön i naturreservatet.



Privatperson 16 och 17 anser att det bör finnas en strandzon som inte kan ockuperas av campingen, den kan förslagsvis innehålla gångstråk, grillplatser, kajakuthyrning vilket bidrar till det rörliga friluftslivet. De är även positiva till hamnen i Drottningstvik men anser att Solviken inte kan belastas ännu mer med båtar. Deras båthusbrygga överanvänds av campingbesökare vilket inte uppskattas. De är för tillgänglighet i viken vid badplatsen och inne i Solviken men motsätter sig bryggor vid klapperstensstranden. Anläggs en badbrygga vid Flissundet bör en skyddsanordning hindra personer från att simma ut i farleden.

Privatperson 18 ställer sig frågvis till hur mycket Solviken faktiskt tål. Solviken bör återställas med hänsyn till växt- och djurlivet samt att bryggorna bör anpassas efter vad Solviken tål. Även en strandzon med växtlighet och promenadväg bör skapas mellan Solviken och campingen. Privatperson 18 påpekar att en naturhamn inte har några bryggor och anser att småbåtshamnen kan ifrågasättas eftersom det finns andra hamnar. Badbryggor längs hela stranden förstör strandlinjen och det kan frågas hur det föreslagna cafét påverkar skärgårdsmiljön.

Gryts skärvårdsförening påpekar att Naturhamnen i Drottningstvik inte är samma sak som småbåtshamn och att konsekvenserna av denna hamn är bristfälligt redovisade.

Tjust Fritid AB föreslår att bryggområdet öster om H-området i plan utökas för att möjliggöra för rörelsehindrade.

Privatperson 19 påpekar att kommunens förslag till utökning av antalet båtplatser är en mycket kraftig expansion och bryggorna mot Flisdjupet påverkar den unika miljön där med obruten kust. Även privatperson 19 anser att Drottningstvik är ottydligt beskrivet och det är svårt att etablera bryggor där. Hen motsätter sig hamnen i Drottningstvik och anser att antalet båtplatser i planområdet bör vara mindre än i dagsläget.

Privatperson 20, 21 och 22 säger även dem att en naturhamn inte har några bryggor. De påpekar även att de föreslagna bryggorna har ingenting med den ursprungliga skärgårdsbebyggelsen att göra och kommer bara skymfa de objektiva naturvärdena. Även kiosken kommer förstöra intrycket av "orörd natur". De är starkt emot hamnen i Drottningstvik.

Länsstyrelsen anser att hamnen i Drottningstvik ska utgå ur planförslaget. De saknar även en beskrivning/analys av hur en framtida havsnivåhöjning kan komma att påverka planområdet. Länsstyrelsen anser att bebyggelse och samhällsfunktioner av betydande vikt längs länets kust behöver placeras ovanför nivån +2,70 räknat i RH 2000 och planbestämmelser ska utformas med hänsyn till analysens resultat. Länsstyrelsen anser att strandskyddet inte ska upphävas inom vattenområdet utan tillkommande bryggor behöver prövas genom normalt dispensförfarande hos länsstyrelsen då flertalet föreslås inom



naturreservatet. Om bryggor i planens östra del ska vara kvar behöver det motiveras i planbeskrivning.

#### **KOMMENTAR:**

Småbåtshamnen i Drottningstugan utgår ur planförslaget.

Området för handel utgår ur planförslaget.

Ljusförhållanden förväntas inte förändras på ett sätt som stör båttrafiken. Inga nya åtgärder i plan förväntas bli drabbade negativt av svallpåverkan.

Bryggor vid klapperstensstranden utgår ur planförslaget medan ett bryggområde föreslås vid klipporna som tillgängliggör badmöjligheter för en större grupp människor.

Tillgången till strandkanten för allmänheten möjliggörs i samband med att nästan all kust utgörs av allmän platsmark inom planområdet. Det område som betecknas N och ligger vid kusten omfattas till allra största del av prickmark och bebyggelse får alltså inte ianspråka denna yta.

Planen utformas så att inga nya viktiga samhällsfunktioner ligger under nivån + 2,70 räknat i RH 2000. Befintlig bebyggelse som ligger under denna nivå tillåts dock vara kvar i plan. Gällande strandskyddet avser kommunen tillgodose Länsstyrelsens synpunkter.

## **2. SYNPUNKTER GÄLLANDE NATUROMRÅDEN**

Privatperson 2 uppmärksammar om att det finns Pukvete inom campingområdet vilket är en utrotningshotad kärlväxt.

Privatperson 6 och 7 påpekar att campingen på ängen inskränker på det rörliga friluftslivet eftersom lederna är populära för promenad och motion. De anser även att området för tillfällig vistelse inom campingområdet inte bör bebyggas eftersom det har stort naturvärde i form av tallskog. Vid förra utbyggnaden av campingen avverkades betydande områden tallskog vilket har förfulat området avsevärt anser de. Detta får inte hända igen.

Privatperson 8 föreslår att man vid ett nytt skötselavtal tillåter dem att sköta gräset och slå vass nedom respektive tomter på ”deras” kant av naturreservatet. Utöver det kan även tillstånd att sköta vägrenen införas till fastigheten.

Privatperson 9 föreslår att gräsyta vid Åmansudden anläggs och att Skinkas stuga rivs till fördel för ny lekplats.



Privatperson 16 och 17 föreslår att plantering av ekar kan kompensera för en utökning av campingen. Det bör generellt ske en återplantering av grönområden.

Naturskyddsföreningen påpekar betydelsen av Eköns naturreservat som ett av de mest tillgängliga områden för skyddad natur ämnad för friluftsliv i Östergötlands skärgård. Området bör därför skyddas mot exploatering och fast bebyggelse eftersom andra områden endast är tillgängliga med båt. Camping på ängsmarken stjäl från det rörliga friluftslivet och vandringsleden mot Fyrudden samt busshållplats förlorar sitt värde om en väg anläggs mot Drottningstjärn.

Privatperson 18 poängterar att Eköns unika skärgårdsmiljö och natur bör bevaras. Promenadleder från Ekön till Horsviken/Fyrudden och Strömmen/Björkudden bör vara mer framkomliga. Dessutom bör ingen parkering ske i naturen. Privatperson 18 anser att en MKB bör upprättas för att bl. a. redovisa vilken påverkan bryggorna haft i Solviken med hänsyn till växt- och djurliv. Följande frågor ställs även i samband med yttrandet:

Vill man avveckla naturreservatet?

Hur många besökare tål Ekön?

Hur mycket exploatering tål Ekön utan att naturvärden skadas?

Gryts skärvårdsförening anser att en naturvärdesinventering bör föregå vidare planarbete och att det bör tydliggöras vilka natur- och kulturvärden som äventyras av en utvidgning av campingen.

Tjust Fritid AB föreslår att området för lek utökas och att även motion tillåts där.

Privatperson 20, 21 och 22 motsätter sig alla utbyggnader av hus och bryggor i reservatet. De vill även inte se någon skövling av naturreservatet med hänsyn till förslaget av campingstugor samt att de misstänker att den utökade platsen för lek ger campingen utrymme att skapa avgiftsbelagda anordningar.

Länsstyrelsen ser positivt på att en naturvärdesinventering ska tas fram för att säkerställa att inga höga naturvärden påverkas negativt av att campingverksamheten utvidgas inom området. Även vattenområden med bryggor bör omfattas av inventeringen.

#### **KOMMENTAR:**

N<sub>1</sub>-området som förslags på ängen utgår i det nya planförslaget och påverkar därför inte vandringslederna där. Området för tillfällig vistelse ska enligt en bestämmelse förhålla sig till den gällande skötselplanen för naturreservatet.



Detaljplanen hanterar ej frågor som regleras i skötselplanen. Vid eventuell revidering av skötselplanen hanteras dessa frågor av Länsstyrelsen Östergötland.

I planförslaget möjliggörs parkering på Åmansudden genom egenskapen parkering inom NATUR-område. Denna ska enligt skötselplanen hanteras som parkering eller gräsbevuxen yta. Lekplats föreslås endast vid befintlig lekplats där större yta möjliggörs.

Campingområdet ska skötas i enlighet med skötselplanen. Att reglera var Ekar ska planteras inom campingområdet anser kommunen vara mer detaljerat än nödvändigt för att uppnå syftet med detaljplanen.

Framkomligheten på promenadleder regleras inte i detaljplanen. Parkering möjliggörs vid de ytor som i dagsläget är skyltade som parkeringsplatser. Kommunens bedömning är att planen inte medför sådan miljöpåverkan som kräver att en miljökonsekvensbeskrivning upprättas. Länsstyrelsen ansvarar för att bilda och avveckla naturreservat inom länet.

En naturvärdesinventering har genomförts inom planområdet. Detta omfattade endast naturvärden och ej kulturvärden. Området som inventerades bestod av de delar där planen i samrådsversionen föreslog ny campingverksamhet, småbåtshamn och nya campingstugor.

Ytan för lek föreslås bli större än dagsläget men inte större än i samrådsförslaget. I detaljplanen specificeras inte utformningen av lekområdet och viss motion kan tillåtas.

Campingstugorna ska upprättas i enlighet med skötselplanen.

### **3. SYNPKTER GÄLLANDE CAMPINGENS VERKSAMHET SAMT ANDRA VERKSAMHETER**

Privatperson 6 och 7 är emot handelsverksamhet vid det gamla värnet eftersom det tar bort en del av det unika naturvärdet.

Privatperson 9 anser att kajakuthyrningen ligger illa till trafikmässigt.

Privatperson 16 och 17 anser att det inte finns fog för att påstå att en utbyggnad av campingverksamheten bidrar till friluftslivet. Det är inte oproblemiskt att bygga ut campingen med hänsyn till naturvård och friluftsliv. Naturcampingen bör minskas med enstaka toaletter och mindre servicehus. Ingen schaktning eller andra ingrepp som berör el, vägar eller annat bör genomföras. De anser att det är obalanserat att utforma området efter campingen när den aktiva säsongen är väldigt kort. De föreslår att kajakuthyrningen kan flyttas till Solviken med en rejäl flytbrygga längs vasskanten.



Naturskyddsföreningen motsätter sig cafét vid värnet och anser att stugorna endast ska ockuperas av tillfälliga gäster och ej permanent boende.

Privatperson 18 föreslår att hela campingen läggs innanför Ekövägen och att den avgränsas med en ridå av träd och buskar (även mot Solviken). Campingplatserna bör placeras mer oregelbundet för att lätta upp det monotona rutmönstret och vägarna mellan dem bör varieras. Mellan uppställningsplatserna kan träd som ekar och buskar planteras. Tömningen av sanitetstankar för campingvagnar och husbilar bör flyttas in på campingen (innanför vägen). Precis som privatperson 16 och 17 föreslår privatperson 18 att kajakuthyrningen flyttas till Håkanssons stuga vid Solviken innanför vägen. Privatperson 18 föreslår även att det bör specificeras vad som inte får säljas där, d.v.s. inga motordrivna farkoster. Förslaget skulle innebära att tystnaden och mörkret försvinner från Ekön samt att all tillgänglig mark blir camping. Kommunen bör motivera omfattning av campingområdet och dess utformning, de 15 campingstugorna och campingområdet på ängarna.

Gryts skärvårdsförening upplyser att bebyggelse i O-området strider mot naturreservatet. Det bör utredas ifall befintlig utökning av bebyggelse som servicehus och ökat antal husvagnar överensstämmer med reservatets föreskrifter. Kommunen bör tydliggöra campingens utvidgning och utökning, som planen tillåter, i förhållande till campingens faktiska utbredning idag samt i förhållande till reservatföreskrifter och skötselplan.

Tjust Fritid AB belyser att planen inte ger möjlighet till utveckling av campingen eftersom byggytorna håller sig till dagens byggnader. Området för de 15 stugorna bör kunna användas året om. Det är även viktigt att texten medger uppställning av husvagnar både för rörlig camping men också för säsonganvändning så att den kan användas även vintertid. En mindre poolanläggning föreslås.

Privatperson 19 önskar att campingen avskärmas från resten av omgivningen. Speciellt mellan privatpersonens anslutningsväg och campingen. Privatpersonen påpekar att ängen som pekats ut för camping sällan används samt att sprängning av hållar inte går ihop med avsikten att campingen ska smälta ihop med skärgården. Det bör därför inte sprängas eftersom det finns möjlighet att bygga på området där det redan har schaktats.

Privatperson 20, 21 och 22 påpekar att näringsverksamhet drivs på fastighet Gryts prästgård 1:17 och denna bör ges möjlighet till utveckling. De är starkt emot camping på ängarna och anser att campingen ska hålla sig innanför beslagtaget område.



#### **KOMMENTAR:**

Handelsverksamheten vid det gamla värnet utgår ur planförslaget inför granskning.

Kajakuthyrning möjliggörs inom de områden som betecknas med N.

Camping föreslås endast inom befintligt område. Campingverksamheten möjliggör för besökare på Ekön som i sin tur kan nyttja det rörliga friluftslivet inom naturreservatet.

Detaljplanen ämnar inte reglera utformningen av uppställningsplatserna på campingen eller vegetation om detta. Kajakuthyrningen ligger inom område avsatt för N, d.v.s. friluftsliv och camping. Verksamhet som inte inryms av denna användning tillåts ej. Planförslaget medför viss ökning av campingverksamheten vilket i sin tur kan medföra viss ökning av ljudnivå och ljus inom planområdet. Denna ökning bedöms dock vara marginell och koncentreras till befintlig camping.

Byggnad får upprättas för det rörliga friluftslivets behov i enlighet med fastställd skötselplan förutsatt att länsstyrelsen ger tillstånd till bebyggelsen. Området för tillfällig vistelse ska utformas i enlighet med gällande skötselplan.

Området för tillfällig vistelse tillåter inte permanentboende. Dock får stugorna användas året om under en tidsbegränsad period. Campingområdet får en byggrätt på 150 m<sup>2</sup> utöver befintlig bebyggelse.

Inom ett område i anslutning till fastigheten kan vass avskärma fastigheten från campingområdet till viss del. Detta regleras i skötselplanen som uppger att vass ska få växa fritt inom det avsedda området.

Gällande privatperson 20, 21 och 22: Viss verksamhet tillåts i en begränsad grad inom användningen bostad (B).

#### **4. SYNPUNKTER GÄLLANDE INFRASTRUKTUR OCH TRAFIK**

Lantmäteriet föreslår att kommunen överväger behovet av markreservat för ledningar inom planområdet.

Privatperson 6 och 7 anser att parkering vid Ekövägens södra slut endast bör tillåtas för handikappfordon med parkeringstillstånd.

Privatperson 9 påpekar att Telia kan stänga ner ”kopparlinan” som går genom området. Privatpersonen säger sedan att kopparledningen förhoppningsvis tas bort 2020. Utöver detta upplyser privatpersonen att vägen är 4,5 meter och angående parkeringar finns det tillräckligt med parkeringsplatser förutsatt att de endast används av dagsbesökare och



ej campinggäster. Parkeringarnas längd kan behöva utökas och långtidsbesökare bör hänvisas till område N1. Privatperson 9 undrar även om vägbredden till utfart från fastighet Gryts prästgård 1:10 till Ekövägen är 4 m vilket Lantmäteriet anger.

Snäckevarps Samfällighetsförening och Snäckevarps Vägförening anser att VA-frågor måste utredas ytterligare. Avloppshanteringen är inte tillräckligt och det riskerar att bli värre i samband med exploateringen som kan förekomma av planen. En ny placering av avloppsreningsverket och en utökning av kapaciteten kan vara nödvändig. De undrar även hur dricksvattenförekomst påverkas av fler campinggäster. De önskar även en uppskattning av den ökade trafiken som tillkommer i samband med planen eftersom all trafik ut till Ekön nyttjar en väg som de har servitutsavtal på tillsammans med kommunen.

E.ON Energidistribution AB uppger om att den befintliga nätstationen bör få en E-markering i planen. Området bör vara 6x6 meter med hänsyn till säkerhetsavstånd.

Privatperson 15 ställer sig frågande till om vattenledningarna och reningsverket klarar en utökad camping eftersom det redan är bristfälligt idag. Utökningen av campingen kommer även innebära ökat slitage på väg och miljö i samband med ökad trafik.

Privatperson 18 föreslår en cykelväg fram till Fyrudden så att man slipper cykla på Ekövägen under sommaren. Parkeringsplatserna som anlades 2017 bör behållas, de syns inte på kartan. Privatpersonen ifrågasätter behovet av ytterligare parkeringsplatser, detta bör motiveras. Privatperson 18 föreslår att Åmansudden ska vara avspärrad för icke behörig trafik under högsäsongen. Övriga tider ska bommen vara öppen för bl.a. personer med funktionsvariationer. Parkeringar för dessa bör placeras så att de påverkar miljön i minsta möjliga mån. Längst ut på Åmansudden ska det finnas en badbrygga med sandstrand för de mindre. Det bör snyggas upp på Åmansudden.

Tjust Fritid AB föreslår en vändslinga vid nya N<sub>1</sub>-området efter avfart från Ekövägen.

Privatperson 19 ifrågasätter beskrivningen att parkeringar idag inte räcker till, de har ökat. En anslutningsbuss ut till Ekön under sommaren är positivt.

Länsstyrelsen menar att alla fastigheter bör anslutas till kommunalt VA-nät, särskilt med hänsyn till miljökvalitetsnormerna för vatten. Kommunen bör även se över parkeringen vid N<sub>1</sub> nära Drottningstugan eftersom Länsstyrelsen anser att hamnen ska utgå från planförslaget.

#### **KOMMENTAR:**

I planen föreslås inga markreservat för ledningar.





Parkeringen vid Åmansudden möjliggörs på NATUR. Hur parkeringen används specificeras inte i detaljplanen. Bryggor möjliggörs vid Åmansudden där badbryggor är uppsatta under sommaren.

Ärenden angående avveckling av ledningar hanteras inte i detaljplanen. Ytorna för användningarna GATA<sub>1</sub> samt P-PLATS har mätts av Metria AB och planen följer dessa mätningar när användningarna ritas in i plan. Dessa användningar förhåller sig till dagens situation och inga nya platser för fordonstrafik eller parkering föreslås.

Frågan angående placering och drift av avloppsreningsverk i Snäckevarp kan inte hanteras i arbetet med detaljplanen.

En yta som omger den befintliga nätstationen har ritats ut i planförslaget utefter angivna säkerhetsavstånd.

I samrådsversionen föreslogs campingverksamhet även på ängen i planområdets nordvästra del. I granskningsförslaget är detta nya område inte längre med och därför inte längre en lika stor belastning på VA i området.

De fastigheter som inte är anslutna till det kommunala VA-nätet har en godkänd vatten- och avloppsenhet.

## 5. SYNPUNKTER GÄLLANDE PRIVATA FASTIGHETER

Privatperson 1 undrar om det finns möjlighet att utöka bredden på dagens gångstig till fastigheten, till en gräsbevuxen körväg. Personen undrar även ifall det kommer finnas framtida krav på anslutning till kommunalt VA och ifall planen medför större byggrätt för dennes fastighet.

Privatperson 3, 4 och 5 önskar att deras fastighet kan expanderas mer än vad som redan redovisas i plankartan. De undrar om det finns möjlighet till fritidsboende på område V<sub>1</sub> vid deras fastighet. De önskar att ett hus kan expanderas på mot strandsidan (20-25 m<sup>2</sup>) och de vill även ha en byggnadsyta på 40 m<sup>2</sup> norr om huvudbyggnaden.

Privatperson 6 och 7 föreslår att "Vägstugan" tillförs deras tomt alternativt att det regleras med ett servitut. Detta eftersom den alltid har tillhört deras fastighet.

Privatperson 10 önskar expandera sin fastighet utöver vad som föreslås i planförslaget.

Privatperson 8 och 14 motsätter sig den föreslagna expansionen av fastighet Gryts prästgård 1:42 och önskar mer byggrätt i samband med expansionen av deras egen fastighet mot norr.



Privatperson 16 och 17 vill ha en utbyggnad mot norr och de anser att stugorna utanför deras fastighet antingen rivs eller köps upp av dem.

Privatperson 18 önskar möjlighet till tillbyggnad av befintligt hus, plats för carport, eventuell ändring av infart till fastigheten. Ytterligare förslag är att undanta vissa delar från naturreservatet, ta bort/flytta Skinkas stuga, sträva efter att minimera ljuset från campingen samt att bommen endast ska användas under sommaren. Resten av året ska den vara öppen till besökare och rörelsehindrade.

Tjust Fritid AB föreslår att byggrätten utökas för området där personalhuset finns.

Privatperson 20, 21 och 22 vill att komplementbyggnaden på deras fastighet får en byggrätt på 80 m<sup>2</sup> och möjlighet till 1,5 plan. Sjöboden behöver byggas ut till båthus för att möjliggöra för verksamhet och boende. De vill även kunna stycka fastigheten i 2 delar och att deras väg för fordonstrafik stängs. Det diskuterades även om en väg in till grannen.

Länsstyrelsen anser att kommunen kan upphäva gällande strandskydd för de privata fastigheterna planlagda för bostadsändamål, inom planområdet förutsatt att detta endast sker för landareal enligt gällande fastighetsgränser och inte inom vattenområden. De anser även att reglering av fastigheter ska utgå ur planförslaget.

#### **KOMMENTAR:**

Planen möjliggör inte nya körvägar eller ökad byggrätt inom naturreservatet för bostadsändamål. En befintlig byggnad med bostadsändamål inom reservatet tillåts i plan med hänsyn till ett befintligt arrendekontrakt. En gäststuga vid Ekövägen föreslås även den i detaljplanen få användningen bostad. En befintlig stuga vid Åmansudden föreslås få användningen tillfällig vistelse. I planen föreslås inga nya kopplingar till det kommunala VA-nätet för befintlig fastighet eller ytor märkta B.

För att ombilda reservatets gränser behöver det finnas synnerliga skäl vilket inte bedöms existera.

Byggnader utanför fastighet som önskas tillföras en viss fastighet ska kontakta lantmäteriet ifall servitut önskas bli upprättat.

Gällande Privatperson 18: Byggrätten för huvudbyggnad förblir oförändrad från samrådsförslaget. Placeringen av bebyggelse samt byggrätten för komplementbyggnader är dock förändrad i plan.

Inga delar utanför privat fastighet föreslås bli undantagna från reservatet. Planen föreslår inte att befintlig bebyggelse rivs. Detaljplanen kan inte reglera hur befintlig bom används eller hur



campingen ska minimera ljuset. Detta får hanteras utanför detaljplanearbetet.

Byggrätten för personalhuset förhåller sig till befintlig bebyggelse.

Gällande privatperson 20, 21 och 22: I planförslaget föreslås det att största tillåtna komplementbyggnad förhåller sig till största befintliga komplementbyggnad på fastigheten. Högsta nockhöjden förhåller sig till befintliga nockhöjder på fastigheten. Användningen båthus möjliggör ej boende. Planen föreslår inte någon maximal eller minimal fastighetsstorlek. Fastighetsåtgärder prövas hos lantmäteriet. Vägen avses inte att stängas för fordonstrafik.

Kommunen upphäver strandskyddet för befintlig bebyggelse inom privata fastigheter men inte i vattenområden.

## 6. SYNUNKTER GÄLLANDE PLANHANDLINGAR OCH PROCESSEN

Sjöfartsverket förutsätter att förändringar vad avser frågor kring sjöfart och sjösäkerhet, såsom eventuellt nya planerade bryggor sker i samråd med dem när planerna bearbetas ytterligare och konkretiseras.

Privatperson 3, 4 och 5 påpekar att en korrigerings behöver göras med hänsyn till deras bryggor eftersom det inte överensstämmer med den verkliga storleken. De menar att bryggan på den norra sidan är 25,5 m<sup>2</sup> och önskar därför att båda bryggor får 26 m<sup>2</sup> i detaljplanen.

Lantmäteriet påpekar följande om grundkartan:

Koordinatkryss med koordinater saknas i grundkarta. Illustrationen av ledningsrätter i grundkartan överensstämmer inte med symboliken i teckenförklaringen. Det finns ett antal objekt i teckenförklaringen som saknas i grundkartan. Fastighetsgränserna inom planområdet är redovisade med osäker kvalitet i registerkartan och detta bör tas i beaktande i planarbetet. Plankartan hänger inte samman med en eller flera fastighetsgränser utan gäller där användningsbestämmelserna m.m. redovisas. Detta är av särskilt stor betydelse för fastigheter såsom Gryts Prästgård 1:4 där byggnader riskerar att uppdelas av olika användnings bestämmelser (fast de i verkligheten eventuellt kan vara belägna på en och samma fastighet).

Lantmäteriet påpekar följande om plankartan:

Planförslaget innebär en sammanblandning av kvartersmark och allmän platsmark (med kommunalt huvudmannaskap) på bostadsfastigheterna Gryts Prästgård 1:17 och 1:41. Det överensstämmer sannolikt inte med planförfattarens intentioner att låta kommunen svara för utförandet av dessa områden och att fastighetsägarna ska göra områdena tillgängliga för allmänheten. Planförslaget innebär att Lantmäteriet sannolikt



kommer att betrakta fastigheterna som icke varaktigt lämpade för bostadsändamål. Detta kan innebära men för fastighetsägarna vid en eventuell lantmåteriförrättning. Planförslaget innebär att kommunen kan lösa in områdena tvångsvis med stöd av 6 kap. 13 § 1 st. plan- och bygglagen. Fastighetsägarna kan även tvinga kommunen att lösa in områden med stöd av kap. 14 § 1 st. På motsvarande sätt som ovan innebär planförslaget att befintliga bryggor tillhörande bostadsfastigheter (som kan vara fastighetstillbehör) blir belägna på allmänplatsmark där kommunen ska upplåta platserna för allmän användning enligt 4 kap. 18 § PBL. Allmän platsmark ska inte upplåtas för enskild verksamhet (såsom bryggor eller båthus för enskilda fastighetsägare). Fastighetsägarna (servitutshavarna) kan förlora sin möjlighet till enskild båtplats (och servitut) och det är tänkbart att kommunen drabbas av ersättningsanspråk till följd av detta.

Privatperson 6 och 7 påpekar att parkeringen längs Ekövägen är längre i verkligheten än vad som är utritat på plankartan. De uppger även om att deras vedbod är flyttad och nu hopbyggd med förrådet mitt på tomten.

Privatperson 16 och 17 anser att kommunen bör ha en annan utgångspunkt för planen eftersom tillstånd och bygglov har upphävts i planområdet. De anser även att skötselplanen måste följas mer och att det bör framgå i planen vilka takvinklar som är tillåtna. Barackliknande byggnader/mobila hus bör inte tillåtas. De påpekar att en befintlig bod saknas på deras fastighet i kartan.

Även privatperson 18 anser att kommunen har fel utgångspunkt av samma anledning som privatperson 16 och 17. Privatpersonen vill även att kommunen redovisar gjorda avvägningar och undrar vilken status naturreservatet ska ha i framtiden. Privatpersonen anser att man inte har fått gehör i samtalen i samband med detaljplanen. Kommunen har inte behandlat eller beaktat något från samtalen inför samrådet. Privatpersonen tar även upp felaktigheter i planen och ett av dessa är att det är missvisande att påpeka att länsstyrelsen utfärdat tillstånd att bygga ut campingen när beslutet redan upphävts. Parkeringar, brygga vid Åmansudden, receptionshus på infarten till campingen, stort servicehus mitt i campingen och kajakverksamhet längst ut på Åmansudden finns inte med på kartan. Ungdomscampingen används endast någon enstaka gång av någon enstaka person och det är felaktigt att nämna en tidigare detaljplan när det inte finns någon tidigare detaljplan. Privatperson 18 anser att ”undersökningen om betydande miljöpåverkan” bör revideras och att skötselplanen bör vara genomarbetad så att det är klart vem som ansvarar för att sköta området samt att det finns en uppföljning.

Gryts skärvårdsförening anser att allmänna intressen bör vägas mot varandra och beskrivas i planen. De anser även att resultatet från undersökningen om betydande miljöpåverkan inte är övertygande.



Kommunen måste i det fortsatta arbetet undersöka möjligheterna att överhuvudtaget göra förändringar i bestämmelserna för naturreservatet.

Tjust Fritid AB upplyser att en kommunal badbrygga inte redovisas i planen.

Gryts sockenförening påpekar att plankartan är ofullständig och att småbåtshamnen är undermåligt planbeskriven.

Privatperson 19 anser att kommunen har fel utgångspunkt likt ovanstående synpunkter. Kommunen har inte redovisat avvägningen av motstridande intressen och det bör framgå tydligare vad som menas med att upphäva naturreservatet.

Privatperson 20, 21 och 22 upplyser att deras verksamhet inte blivit medtagna i detaljplanen.

Länsstyrelsen anser att planförfarandet ska övergå till utökat förfarande. De anser även att ambitionsnivån för att skydda områdets kulturmiljövärden bör höjas. Tankarna kring gestaltning av befintlig och eventuellt tillkommande bebyggelse behöver beskrivas för att inte påverka riksintresset för Kulturmiljövård. Länsstyrelsen ställer sig frågande till föreslagna höjder och i vissa fall föreslagna byggrätter. Planbestämmelserna behöver kompletteras för att risk för påtaglig skada på riksintresset ska föreligga. Länsstyrelsen ser positivt på utredning av dagvatten. Utredningens resultat ska relateras till möjligheten att följa MKN vatten. Kommunen behöver motivera varför inga MKN påverkas och varför man kommit fram till den slutsatsen. För att upphäva strandskyddet inom planområdet krävs ett särskilt skäl samt en redogörelse varför intresset av att ta området i anspråk väger tyngre än strandskyddets syften. Planhandlingarna behöver kompletteras med en beskrivning av förutsättningar som råder gällande strandskyddet, vad som krävs för att upphäva det, vilka särskilda skäl som är tillämpliga samt en avvägning mot strandskyddets syfte. Eftersom stora delar av planområdet består av ett naturreservat är det länsstyrelsen som prövar ett eventuellt upphävande av strandskyddet inom detta. Planhandlingarna behöver tydligare redogöra för vad som ryms inom reservatets beslut och skötselplan samt vad som förutsätter revidering. Detaljplanen bör vara förenlig med gällande reservatsbeslut och skötselplanen innan den antas för att säkerställa att den kan genomföras.

#### **KOMMENTAR:**

Kommunen avser att i framtiden samråda med Sjöfartsverket när frågor gällande sjöfart och sjösäkerhet är aktuella i en pågående plan.

Gällande privatperson 3, 4 och 5: Korrigering har gjorts i plankartan utefter synpunkt.



Koordinatkryss med tillhörande koordinater är nu med i grundkartan. Symboler på plankartan avser överensstämma med teckenförklaringen. Dragningen av områden för bostadsändamål förhåller sig till inmätta fastighetsgränser med undantag för gäststuga och bostadsarrande som i dagsläget inte tillhör en privat fastighet. Bebyggelse i utkanten av fastigheter som tillhör en viss fastighet ges byggrätt inom fastigheten på obestämd plats.

Användningen bostad och allmän platsmark är i det nya förslaget inte förekommande inom samma fastighet.

Placering och utbredning av parkering har i planförslaget korrigerats så att planen återspeglar dagsläget på Ekön.

Gällande privatperson 6 och 7: Omplacering av vedbod påverkas inte av planförslaget.

Planen ämnar till att utgå från befintlig bebyggelse och ej göra den planstridig. Med befintlig bebyggelse menas bebyggelse som existerar fysiskt inom planområdet. Bestämmelser säkerställer att nya stugor följer skötselavtalet. Planen har även kompletterats med bestämmelser som reglerar utformning av befintlig och ny bebyggelse.

Planbeskrivningen hänvisar inte i granskningsversionen till beslutet om bygglov för campingens verksamhet. Planbeskrivningen innehåller inte längre en beskrivning om att det finns en tidigare detaljplan.

Plankartan visar befintliga byggnader inom campingområdet och har kompletterats med ett område för bryggor vid Åmansudden.

Campingområdet på ängen är inte längre med i planförslaget vilket innebär att beskrivningen av denna inte heller ingår.

En uppdaterad version av undersökning om betydande miljöpåverkan har publicerats i samband med det nya planförslaget. Länsstyrelsen ansvarar för skötselplanen och eventuell revidering av denna.

Kommunen avser inte att möjliggöra för något som skulle innebära att reservatet upphävs eller ombildas.

Gällande privatperson 20, 21 och 22: Viss verksamhet tillåts i en begränsad grad inom användningen bostad (B).

Planen handläggs nu med utökat förfarande. Plankartan har kompletterats med bestämmelser som avser att skydda kulturmiljön i skärgården. Planbeskrivningen har kompletterats med beskrivning av bebyggelse inom området. Utformning av bebyggelse har reglerats med utgångspunkt i befintlig bebyggelse. En dagvattenutredning har genomförts som undersöker konsekvenser av bebyggelse med koppling till miljö kvalitetsnormerna för vatten. Kommunen avser följa



länsstyrelsen synpunkter angående strandskyddet. Planen ämnar till att följa skötselplanen och reservatsbestämmelserna.

## Detaljplan för fastigheten Gryts Prästgård 1:37 med flera i Valdemarsviks kommun

Rubricerat förslag har insänts till Länsstyrelsen för samråd enligt 5 kap 11 § Plan- och Bygglagen. Handlingarna utgörs av plankarta, planbeskrivning och undersökning om betydande miljöpåverkan.

Detaljplanens syfte är att definiera hur naturreservatet för Ekön ska utvecklas i framtiden. Detta görs genom att reglera hur befintlig campingverksamhet får vidgas i fråga om geografisk utbredning och byggrätt. Planen ämnar även till att säkerställa och utvidga byggrätten för en del av fastigheterna inom planområdet. Detaljplanen syftar även att möjliggöra upprättandet av en naturhamn och att öka antalet bryggor inom planområdet.

**Gällande översiktsplan anger att ”Eköns camping och friluftsområde är mycket attraktivt och bör ges möjligheter att utvecklas och säkerställa befintlig bebyggelse. Inom Eköns friluftsområde föreslår översiktsplanen att campingområdet utvidgas. Förslaget förutsätter att strandskyddet upphävs. Avgränsningen av området ska ta hänsyn till risk för havsnivåhöjning. Området ingår i ett naturreservat. Området ligger till stora delar inom riksintresse för friluftsliv och för naturvård, samt omfattas delvis av riksintresse för kulturmiljövård. Det är av största vikt att framtida utveckling av området sker i samspel med naturreservatets syften och i enlighet med de riksintressen som berör området.”**

Kommunen anser att föreslagen detaljplan överensstämmer mot översiktsplanen.

## Länsstyrelsens synpunkter

### Allmänt och övergripande

Länsstyrelsen ser positivt på att området planläggs med föreslagen inriktning. Dock finns en del föreslagna åtgärder i planförslaget som enligt Länsstyrelsens uppfattning inte samspekar med berörda riksintressen, övriga allmänna intressen samt naturreservatets syfte. Planen behöver därför justeras, vilket beskrivs nedan.

Planen handläggs med standardförfarande. Länsstyrelsen anser att utökad förfarande ska tillämpas då planen till viss del inte uppfyller kriterierna i 5 kap 7 § plan- och bygglagen.

**Kontroll enligt kap 11 PBL**



### **Riksintressen**

#### **Obruten kust**

Planområdets berörs av riksintresse för obruten kust, Östergötlands kust och skärgårdsområden, enligt 4 kap. 3§ Miljöbalken. Området omfattas av bestämmelserna i 4 kap. 1-4 §§

Miljöbalken. Detta innebär att exploateringsföretag och andra ingrepp i miljön får endast komma till stånd om det inte möter något hinder enligt 2-8 §§ och om det kan ske på ett sätt som inte påtagligt skadar områdenas natur- och kulturvärden. Bestämmelserna innebär också att exploateringsföretag och andra ingrepp i miljön får endast komma till stånd om det inte möter något hinder enligt 2-8 §§ och om det kan ske på ett sätt som inte påtagligt skadar områdenas natur- och kulturvärden.

Stora delar av aktuellt planområde omfattas av ett naturreservat för att trygga befintliga naturvärden i området samt trygga allmänhetens tillgång till området utifrån ett friluftslivsperspektiv. Det innebär att planens övergripande inriktning behöver främja riksintresset.

Länsstyrelsen ser positivt på att en naturvärdesinventering ska tas fram för att säkerställa att inga höga naturvärden påverkas negativt av att campingverksamheten utvidgas inom området. Vidare anser Länsstyrelsen att kommande inventering även behöver omfatta vattenområden i de fall kommunen avser att etablera nya bryggområden. Föreslagen småbåtshamn vid Drottningstjärn anser dock Länsstyrelsen ska utgå från planförslaget för att inte risk för påtaglig skada på riksintresset ska föreligga. Dessa åtgärder bedömer Länsstyrelsen inte vara förenliga med riksintresset och inte heller med naturreservatets syfte.

Kommunen anger att planförslaget inte anses påverka angivet riksintresse negativt. Förutsatt att hänsyn tas till ovanstående synpunkter gällande naturmiljön delar Länsstyrelsen kommunens uppfattning.

#### **Naturvård**

Planområdets berörs av riksintresse för naturvård, Östergötlands skärgård, enligt 3 kap. 6§ Miljöbalken. Med följande värdeomdöme:

#### **”Den vidsträckta och finskurna Östgötaskärgården**

med sin mångfald av naturmiljöer, med flera sällsynta och hotade arter, är en helt unik miljö av utomordentligt stort naturvärde och **synnerligen skyddsvärd.**”

Kommunen anger att planförslaget inte anses påverka angivet riksintresse negativt. Med undantag av de frågor som påpekas ovan **under rubriken ”Obruten kust”** delar Länsstyrelsen kommunens uppfattning.

#### **Friluftsliv**

Planområdets berörs av riksintresse för friluftsliv, Östergötlands skärgård, FE 0782, och riksintresse rörligt friluftsliv enligt 3 kap. 6§ respektive 4 kap. 2 § Miljöbalken.

För Östergötlands skärgård, FE0782, beskrivs ett övergripande värde för området enligt **följande ” Den vidsträckta och finskurna Östgötaskärgården** med sin mosaik av land- och vattenmiljöer, med flera sällsynta och hotade arter och intressanta kulturmiljöer är av utomordentligt stort värde för friluftslivet. Många





friluftaktiviteter som utövas i området är starkt knutna till de många höga natur- och kulturvärden som ofta utgör populära besöksmål och är viktiga ur turistnäringssynpunkt. Upplevelser av värdefulla miljöer med intressant flora, fauna och kultur samt de mycket goda möjligheterna till bl.a. bad, båtliv, paddling, fiske och vandring gör skärgårdsområdet mycket värdefullt ur flera perspektiv.”

Kommunen anger att planförslaget inte anses påverka angivet riksintresse negativt. Med undantag av de frågor som påpekas ovan **under rubriken ”Obruten kust”** delar Länsstyrelsen kommunens uppfattning.

#### **Kulturmiljövård**

Planområdets östra del berörs av riksintresse för kulturmiljön, Gryts skärgård E77-E82, enligt 3 kap. 6§ Miljöbalken. Riksintresset omfattar större delen av Gryts skärgård och motiveringen **är enligt följande ”** Större sammanhängande kust- och skärgårdsmiljö där den särpräglade skärgårdskulturen är tydligt avläsbar. Bosättningarna är etablerade under medeltiden. (Fornlämningsmiljö, Kommunikationsmiljö, **Gruvmiljö).**”

Kommunen anger att planförslaget inte anses påverka angivet riksintresse negativt. Länsstyrelsen anser dock att planens ambitionsnivå för att skydda områdets kulturmiljövärden behöver höjas. Länsstyrelsen anser att kommunen behöver mer utförligt beskriva tankarna kring gestaltning av befintlig och ev. tillkommande bebyggelse för att inte påverka riksintresset. Detta även med tanke på de nockhöjder som samrådsförslaget föreslår. Utifrån den beskrivning som finns i samrådsförslaget ställer sig Länsstyrelsen väldigt frågande till föreslagna höjder och i vissa fall föreslagna byggrätter. Planbestämmelserna behöver således kompletteras för att inte risk för påtaglig skada på riksintresset ska föreligga.

#### **Miljökvalitetsnormer**

Enligt planbeskrivningen är inte alla fastigheter i dagsläget anslutna till det kommunala VA-nätet. Länsstyrelsen ser det som angeläget att dessa fastigheter ansluts så snart som möjligt, inte minst på grund av de gällande miljökvalitetsnormerna för berörda kustvatten.

I undersökning om betydande miljöpåverkan anger kommunen att en dagvattenutredning behöver tas fram. Detta ser Länsstyrelsen som positivt. Det är viktigt att dagvattenutredningens resultat relateras till möjligheten att följa MKN vatten.

I planbeskrivningen anges att inga miljökvalitetsnormer påverkas. Länsstyrelsen anser att detaljplanen behöver redovisa mer utförligt hur man har kommit fram till denna slutsats, bland annat mot bakgrund av ovanstående påpekanden om VA-anslutning och dagvattenåtgärder.

#### **Hälsa och säkerhet**

##### **Översvämning/Havsnivåhöjning**

Länsstyrelsen saknar en beskrivning av hur en framtida havsnivåhöjning kan komma att påverka planområdet. Länsstyrelsen anser att ny bebyggelse och samhällsfunktioner av betydande vikt längs länets kust behöver placeras ovanför nivån + 2,70, räknat i RH 2000. Handlingarna behöver kompletteras med en analys av hur en havsnivåhöjning kan komma att påverka planområdet. Analysens slutsatser behöver infogas i planbeskrivningen och det kan även vara



aktuellt med nya planbestämmelser i plankartan beroende på analysens utfall.

### **Strandskydd**

För att upphäva strandskyddet inom planområdet krävs ett särskilt skäl samt en redogörelse varför intresset av att ta området i anspråk på det sätt som planen medger väger tyngre än strandskyddets syften. Planhandlingarna behöver kompletteras med en beskrivning av de förutsättningar som råder gällande strandskyddet, vad som krävs för att upphäva strandskyddet, vilka särskilda skäl som är tillämpliga samt en avvägning mot strandskyddets syfte. Eftersom delar av planområdet omfattas av ett statligt bildat naturreservat så är det Länsstyrelsen som prövar ett eventuellt upphävande av strandskyddet inom dessa områden. Ett sådant ärende bör hanteras parallellt med planprocessen. Vidare anser Länsstyrelsen att strandskyddet inte ska upphävas inom vattenområden utan tillkommande bryggor behöver prövas genom normalt dispensförfarande hos Länsstyrelsen då flertalet föreslås inom naturreservatet.

Vidare ser Länsstyrelsen positivt på att kommunen har pekat ut vilka delar, inom campingområdet, som berörs gällande ett upphävande av strandskyddet. Dock krävs det att kommunen mer utförligt redovisar, enligt ovan, varför respektive område behöver upphävas. För övrigt anser Länsstyrelsen att kommunen kan upphäva gällande strandskydd för de privata fastigheterna, planlagda för bostadsändamål, inom planområdet förutsatt att detta endast sker för landareal enligt gällande fastighetsgränser och inte inom vattenområden. Föreslagna utvidgningar av bostadsfastigheterna är däremot inte acceptabla, varken med hänsyn till strandskyddet eller naturreservatets syfte. Planen behöver därför revideras i denna del.

### **Allmänt och rådgivande**

#### **Naturvård**

##### Naturreservat

Eköns naturreservat bildades 1977 av Länsstyrelsen. Som motivering till beslutet anges att området är ett lättillgängligt kustområde med attraktiv natur som är av mycket stort värde för friluftslivet. Syftet är att reservatsområdet ska vårdas så att naturmiljön och landskapsbilden bibehålls attraktiv och allmänhetens möjligheter att idka bad- och friluftsliv underlättas. Inom beslutet anges även vilka förbud som gäller inom reservatet.

Den aktuella skötselplanen för Eköns naturreservat upprättades av Länsstyrelsen 2006, med uppdatering 2009. Skötselplanen gäller utan tidsbegränsning. Syftet med skötseln av reservatet är alltid att uppfylla de intentioner som anges i reservatsbeslutets syftesformulering. Skötselplanen kan revideras men styrs av beslutet om reservatet.

Kommunen uppger att syftet med detaljplanen är att definiera hur naturreservatet ska utvecklas i framtiden. Naturreservatet omfattar stora delar av det föreslagna planområdet och det finns därmed ett beslut som sätter ramarna för vilken utveckling av området som är möjlig. När det gäller vad som planeras inom området för naturreservatet behöver handlingarna tydligare redogöra för vad som ryms inom reservatets beslut och skötselplan samt vad som förutsätter en revidering. Detaljplanen bör vara förenlig med gällande reservatsbeslut och skötselplan innan den antas för att säkerställa att den kan genomföras.



Som kommunen anger i planbeskrivningen medför vissa föreslagna åtgärder att naturreservatet ombildas. För att Länsstyrelsen ska kunna upphäva ett beslut om naturreservat krävs det synnerliga skäl. För närvarande ser Länsstyrelsen att det inte har framkommit några synnerliga skäl till att ombilda befintliga gränser för reservatet som helhet.

I planförslaget föreslås en småbåtshamn, (W3) i de norra delarna av planområdet. I områdets sydöstra del föreslås ett område för handel (H) vilken enligt planbeskrivningen ska kunna användas för en verksamhet som café, restaurang eller kiosk. I områdets södra del finns ett fåtal fastigheter som inte ingår i naturreservatet. Enligt samrådsförslaget föreslås dessa få en möjlighet till att utöka sina fastigheter till nackdel för naturreservatet.

Ovanstående åtgärder bedömer Länsstyrelsen som olämpliga utifrån gällande reservatsbeslut och ska därför tas bort från förslaget då de inte kommer att vara möjliga att genomföra.

Planen föreslår också ett flertal bryggor (W2) i planområdets östra del. Länsstyrelsen utesluter inte att dessa åtgärder kan utföras förutsatt att kommunen kan presentera en tydligare motivering till varför bryggorna behövs och hur de främjar syftet med naturreservatet.

### **Kulturmiljövård**

#### **Fornlämningar**

Det finns inga kända fornlämningar inom planområdet. Det finns inte heller indikationer på historiska kartor som visar på möjliga fornlämningar från historisk tid. Länsstyrelsen har inget att erinra emot planförslaget ur fornlämningssynpunkt.

Länsstyrelsen vill dock påminna om att skulle fornlämningar trots allt påträffas i samband med arbetet måste arbetet omedelbart stoppas och anmälan göras till Länsstyrelsen.

#### **Undersökning om betydande miljöpåverkan**

I dokumentet för undersökning om betydande miljöpåverkan anger kommunen att en dagvattenutredning, naturvärdesinventering, geoteknisk utredning och en vattenmiljöanalys behöver tas fram. Detta ser Länsstyrelsen som mycket positivt.

Kommunens samlade bedömning är att planens miljöpåverkan är ringa. Men att detta förutsätter att utredningar görs angående naturvärde, geoteknik samt dagvatten i de områden som ska exploateras.

Förutsatt att ovanstående synpunkter gällande riksintressen, MKN vatten, strandskydd och naturreservatet beaktas delar Länsstyrelsen kommunens bedömning.

#### **Övrigt**

I områdets nordvästra del föreslås en parkeringsplats, syftet är att försörja behovet av parkering till föreslagna småbåtshamn. Eftersom Länsstyrelsen anser att småbåtshamnen ska utgå från förslaget kan det finnas skäl till att se över ytan och överväga om det är mer lämpligt att området ska ingå i området för N1 med en egenskapsbestämmelse för parkering för att skapa mer flexibilitet i planen.



## **SYNPUNKTER SOM FRAMKOMMIT UTÖVER DE FORMELLA YTTRANDENA**

För att ge ökad transparens kommer synpunkter som vanligtvis inte ingår i en samrådsredogörelse bifogas. Specifikt innebär detta synpunkter som kommit in under det möte som hölls i oktober 2018 på Eköns camping samt synpunkter som framkommit i samband med att planen ställdes ut på Ekön under samrådet. Dessa synpunkter bidrog som underlag till planens utformning inför samrådsskedet och har haft en fortsatt roll inför granskningskedet. En betydande skillnad mellan synpunkter som kommit in genom de formella yttrandena och de synpunkter som kommit fram mer informellt vid dessa två tillfällen är att endast de som lämnat formella yttranden har rätten att överklaga detaljplanen efter antagande. Synpunkterna redovisas utifrån anteckningar som förts vid de olika tillfällena och redogör inte för källan till synpunkten.

## **SYNPUNKTER FRÅN DET ÖPPNA MÖTET 2018-10-25**

Naturreseptatet är för hårt styrt och det borde vara möjligt att skriva om föreskrifterna för reservatet. Naturvärdena är begränsade och det borde vara möjligt att ta bort t. ex. al.

Det vilda utseendet bör bevaras. Närhet till naturen är en anledning till att bosätta sig i området.

Ljusköroreningar bör undvikas.

Skötselöreskrifterna borde inte gälla.

Det undrades om det finns några invasiva växter i området.

Klipporna är viktiga.

Det borde vara möjligt att ta ner träd på campingen. Det är problematiskt med trafiken eftersom det dammar från vägen. Det undras om det hade varit möjligt med oljegrusbeläggning. Det borde dessutom planteras blommor på campingen.

Klipporna är mest värdefulla. Det håller på att växa igen vid ungdomscampingen. Det undras ifall någon ska bygga bostäder precis utanför naturreseptatet.

Skötseln av området kritiseras, det är slyigt. Det är igenväxt av vass och det undras om det finns möjlighet att använda betande djur för att hålla det öppet.



Möjligheterna för barn att bada är inte bra, bryggorna är otäckta och det är svårt att gå i vattnet.

Funktionshindrade kan inte ta sig till klipporna.

Det finns en vilja att angöra fler bryggor i en oexploaterad vik i områdets nordvästra del och förlänga bryggorna i den befintliga camping-hamnen.

Det måste vara möjligt att ta ner träd som är dåliga och nyplantera buskar.

Vissa efterfrågar flytbrygga på Drottningviks östra sida. Några anser att detta ska vara en gästbrygga för hyrda platser medan vissa menar att det är för långt bort att ha en brygga där.

Några efterfrågar permanentboende vid Drottningviks västra del.

En del vill ha en gång- och cykelväg upp mot Fyrudden.

Några vill ha en parkering där stigarna möts.

Några vill ha en fotbollsplan eller tennisbana centralt i naturreservatets norra område.

Det finns önskemål om badplats och vindskydd vid nordöstra uddens början.

Möjlighet till handel inom campingområdet efterfrågas.

Det efterfrågas ett sanitetshus och toaletter vid campingens östra del.

Flera efterfrågar gångväg längs med stranden/viken i södra området mot campingen.

Det efterfrågas en ramp på östra sidan vid vattnet.

Anpassning till rörelsehindrade efterfrågas och gångstigar bör tillgängliggöras längs den östra delen. Vissa menar att detta ska vara naturmark och andra inte.

Det efterfrågas spa, badtunnor och bastu längs östra kanten.

Klipphällarna får inte exploateras.

Någon vill ha nya badbryggor på samma ställen i den sydöstra delen.

Någon vill ha en större brygga nere vid vändplatsen.

Mer tillgänglighet för äldre, yngre och funktionsvarierade i det södra området vid vändplatsen.



Någon vill ha badhytt i södra området.

Alla som närvarade på mötet vill ha lek och bad i södra området vid vändplanen för barn, yngre och funktionsvarierade.

Det föreslås bryggor till lilla Ekskär som också bör köpas av kommunen.

Det finns en vilja att ha en rejäl besöksbrygga vid vändplatsen i södra området.

Några vill ha omklädningshytt inom Åmansudden och några vill ha nya badbryggor ute på denna udde.

Önskemål om att flytta bryggan väster om Åmansudden till östra sidan och andra önskemål om att anordna hundbad på Åmansuddens östra sida framkom.

En ny ”kyrkbrygga” föreslås i Solviken.

Möjlighet att anlägga brygga vid en specifik fastighet efterfrågas.

Fler bryggor i Björkvik föreslås.

En del vill ha gång- och cykelväg på utsidan av Ekövägen.

Ett önskemål är att utöka undantagen av naturreservatet kring vissa fastigheter.

Det önskas bättre framkomlighet samt skyltar på stigen mellan Drottningstugan och Fyrudden.

Några vill att leden ute på udden (nordöstra delen) ska rustas upp. På denna udde vill de ha skyltar om värn och andra sevärdheter.

Önskemål om att sly ska röjas inom naturreservatet och följa skötselplanen framkom.

Trappor bör fixas samt läggas till där det behövs vid den nordöstra udden. Vid denna udde finns en fin plats för bad och ett eventuellt vindskydd.

En led från campingen längs med östra sidan till nordöstra udden föreslås.

Bommen vid campingen bör tas bort under vinterhalvåret menar några. Andra anser att den ska vara kvar på vintern.

Det körs för fort i campingområdet.

Lämplig beläggning på genomfartsvägen efterfrågas eftersom det kommer så mycket damm överallt.



Några vill ha en pool inom campingområdet.

Några vill ha fler stegar längs med den östra sidan samt en stig. Fler fasta stegar längs södra kusten önskas också.

Vissa menar att det räcker med en brygga för kanoterna.

Bryggorna i södra viken bör underhållas och även nya bryggor föreslås.

Det bör vara bättre skötsel vid vändplanen österut samt röjning.

Kollektivtrafik med båt in mot Solvik önskas. Vass bör röjas i detta område.

Bryggan på Åmansudden bör underhållas och göras säkrare.

Det finns åsikter om att det finns för mycket bryggor i Solviken.

Bommar vid fastigheterna på Solvik önskas.

Hundlatrinkorgar och hundbad önskas vid Solviken.

Några önskar att det ska vara möjligt att rensa vass vid Solviken.

Ett förslag är att låta djur beta vid Solvikens västra kant.

Någon undrar om möjligheten att ta ner döda träd vid en viss fastighet.

Ekövägen bör underhållas. Skyltar om vägar och utkikstorn efterfrågas vid stig från Ekön. Utkikstorn bör tillgängliggöras.

### **SYNPUNKTER FRÅN UTSTÄLLNINGEN AV PLANEN PÅ EKÖN 8/8-10/8**

Dålig täckning med telefonen på Ekön.

Problematiskt att ta sig runt i skärgården med bil eftersom färjorna inte tar bilar.

Det är bra med parkering längst nere vid hamnen, vid klapperstenstrandens början, men det finns oro kring hur det bestäms vilka som får tillgång till parkeringen om den endast ska vara tillgänglig för människor med funktionsvariationer.

Det har börjat växa igen vid vindsyddet, det har röjts med det är oklart vad som får göras.

Det är bra att den campingen inte breder ut sig österut mot klipporna. Ängen är fin som det nya campingområdet placeras på. Utsiktstornet är viktigt och utsikten påverkas av det nya campingområdet på ängen.



Se till att planen möjliggör allmänhetens tillgång till kusten.

Bommen ner till småbåtshamnen ska inte tas bort, har förekommit stölder innan den kom till som nu har förhindrats.

Det är bra med stugor som är tillgänglighetsanpassade, undrar varför länsstyrelsen menade att de som byggts tidigare skulle rivas.

Någon menar att en ny brygga på kartan redan finns och bör rustas upp.

Det är bra att det upprättas bryggor för bad.

Bommen till hamnen bör inte tas bort.

Vassen nere vid stranden är tydligen nertagen. Undrar vad som ska ske där. Insatser borde göras för att göra det tillgängligt och bra för barn.

Har väntat på wifi i 3 år men inget har skett.

Någon undrar vem som äger badbryggan vid södra udden. Stegen på denna är alldeles för dålig och måste bli bättre. Helst ska det finnas två stycken stegar på båda sidorna.

Stenar borde tas bort vid den grunda delen av badet intill aluminiumbryggan för att göra det mer badvänligt. Det föreslås även en sorts trumma som kan bidra till att reglera vattentemperaturen mellan södra udden och de små holmarna.

Lekplatsen borde kompletteras med multisport-arena.

De allmänna toaletterna är jättebra men de borde bli tydligare utmarkerat.

En punkt som framkommer är att synpunktskvällar där campinggäster kan diskutera frågor med campingvärderna saknas.

Väldigt viktigt med gång- och cykelväg till Fyrudden.

Det nya campingområdet ska ha en allmänt tillgänglig gång- och cykelbana.

Borde ha tydligare skyltat var toaletterna finns.

Den förening av campinggäster etc. som fanns tidigare är nerlagd. Det borde skapas en ny sådan som kan fortsätta föra dessa frågor vidare när projektet avslutas.

212:an är bedrövlig anser någon.

Stenar borde tas bort vid barnbadet (södra udden).

Strandpromenaden är bra.





Att upprätta bryggor längs med klapperstensstranden tar bort naturvärdena. Stranden ska bevaras.

Att omvandla ängen till campingområde inskränker det rörliga friluftslivet. Många joggar och promenerar över ängen, den bör vara orört.

Att ha handelsverksamhet vid värnet stör naturvärdena som finns där.

Kanotuthyrnigen borde få handelsbestämmelse också så de kan fortsätta sälja kanotprylar.

Hamnen i Drottningstjärn är okej.

Kan öka parkeringen västerut längs med Ekövägen.

En rödlistad blomma (pukvete) finns i kurvan vid deras fastighet. Därför har ingen parkering upprättats där.

Vill kunna ta ner en al på campingen vid deras campingplats eftersom den skräpar ner.

Vill ha kvar bommen eftersom det blir mindre stölder och barn kan röra sig fritt.

Några tycker det ska finnas en ramp ut i vattnet nere vid södra udden.

Någon vill att det ska dras el till tältplatserna.

Fiber önskas.

Kommunens allmänna toaletter är bra men handikapptoaletterna är i servicehuset och är låsta.

En fotbollsplan inom planområdet föreslås.

Att omvandla ängen till camping tar bort den uppskattade naturstigen. Istället föreslås en naturcamping med tält där ingen schaktning förekommer. Denna camping bör inte ha ställplatser med el, dock kan sanitetshus upprättas.

Klapperstensstranden är ett ganska utsatt strandområde när det kommer till vind och vågor. Därför ifrågasätts möjligheten att upprätta bryggor där. Stranden bör bevaras i sin helhet.

10 meter upplevs för högt för handelsverksamhet i värnet. Det borde minskas ner.

Det är felskrivet i planbeskrivningen kring P-PLATS. Det sker ingen ökning av antalet parkeringsplatser längs Ekövägen.

Gång- och cykelvägen ska läggas till längs med Ekövägen.

Diket intill tältplatserna på campingområdet kan fyllas igen och kan vara en gångväg istället. Även kablar kan läggas ner där.

Kanotverksamheten påverkar fågellivet negativt.

Politikerna bör ta beslut kring bevarande av naturreservatet.

Naturen är viktig och den ska bevaras samt tas tillbaka in i campingområdet.

Sten borde röjas nere vid stranden (södra udden) för att barn lättare ska kunna bada.

Det är för långa processer i kommunen, röjning bör ske nu.

Det är bra med tillgänglighetsanpassade stugor.

Många arter och växter har försvunnit genom campingområdets utbredning. Campingens borde göras om till en camping i naturen där det är små platser.

Kommunen borde använda ett digitalt forum för att ta emot synpunkter.

Campingens hemsida borde länka till projektsidan på kommunen för att campinggäster kan få bättre insyn i projektet.



## Naturvärdesinventering Ekön 2019

### Valdemarsvik kommun

2019-11-04

Anna Broberg och Axel Linder

**Beställare:** Valdemarsvik kommun

**Projekt nr:** 19 149

**Genomförande konsult:** Ecom AB

**Uppdragsledare:** Cecilia Rätz

**Förstudie:** Axel Linder

**Fältarbete (terrestra miljöer) & rapport:** Cecilia Rätz och Anna Broberg

**Fältarbete (marina miljöer) & rapport:** Tina Kyrkander och Ellen Schagerström (Örnborg Kyrkander Biologi & Miljö AB)

**Kvalitetsgranskning:** Cecilia Rätz

**Framsida, bildtext:** Gammal enstubbe i Eköns naturreservat

**Fotograf:** Anna Broberg

# Innehåll

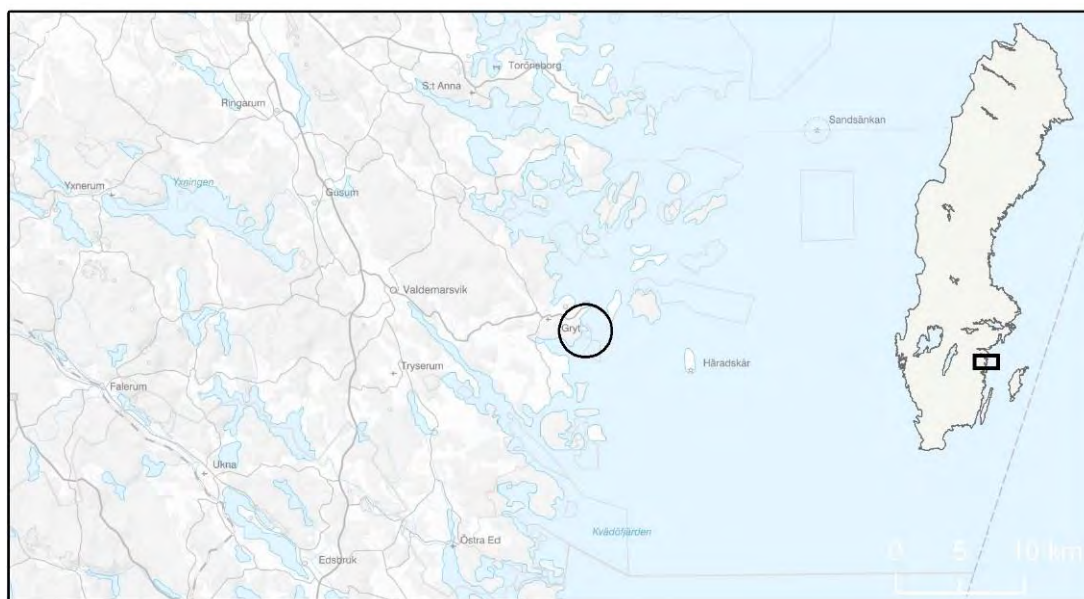
Inledning.....	4
Övergripande områdesbeskrivning.....	4
Metod.....	4
Fältmetod, terrestra miljöer.....	6
Fältmetod, marina miljöer.....	6
Tidigare kända värden.....	7
Resultat av fältinventering.....	9
Naturvärdesobjekt – terrestra miljöer.....	9
Naturvärdesobjekt – marina miljöer.....	3
Tillägg.....	18
Naturvärdesklass 4.....	18
Detaljerad redovisning av artförekomst.....	19
Referenser.....	23
Bilaga 1.....	25

## Inledning

Ecocom AB har på uppdrag av Valdemarsviks kommun utfört en naturvärdesinventering vid Eköns naturreservat som underlag till utredning om möjligheten att utveckla en campingverksamhet utan att påverka naturreservatets värden. Utförd naturvärdesinventering har granskat vilka arter som förekommer i området samt utrett vilka naturtyper och biotopvärden som finns. Inventeringen har utförts enligt svensk standard SS 199000: 2014 på detaljeringsgrad detalj med tilläggen naturvärdesklass 4 och detaljerad redovisning av artförekomst. Inventeringen har utförts i både de terrestra och i de marina miljöerna inom inventeringsområdet.

## Övergripande områdesbeskrivning

Inventeringsområdet är beläget vid Östersjöns kust cirka 15 kilometer öster om Valdemarsvik. Området består av barrskog, öppen gräsmark som används som husbilscamping, klippor och öppen marin miljö i form av en vik. Söder om inventeringsområdet ligger ett område med mindre stugor på gräsmark. Öster om inventeringsområdet finns även en del åkermark. Skogsområdena har god konnektivitet till andra skogsområden i nordnordväst och i sydväst, dock avgränsas det sydvästra skogsområdet av en bilväg. Kustområdet fortsätter relativt ostört söderut och norrut, och cirka 300 meter norrut förekommer privata stugor med tillhörande bryggor.



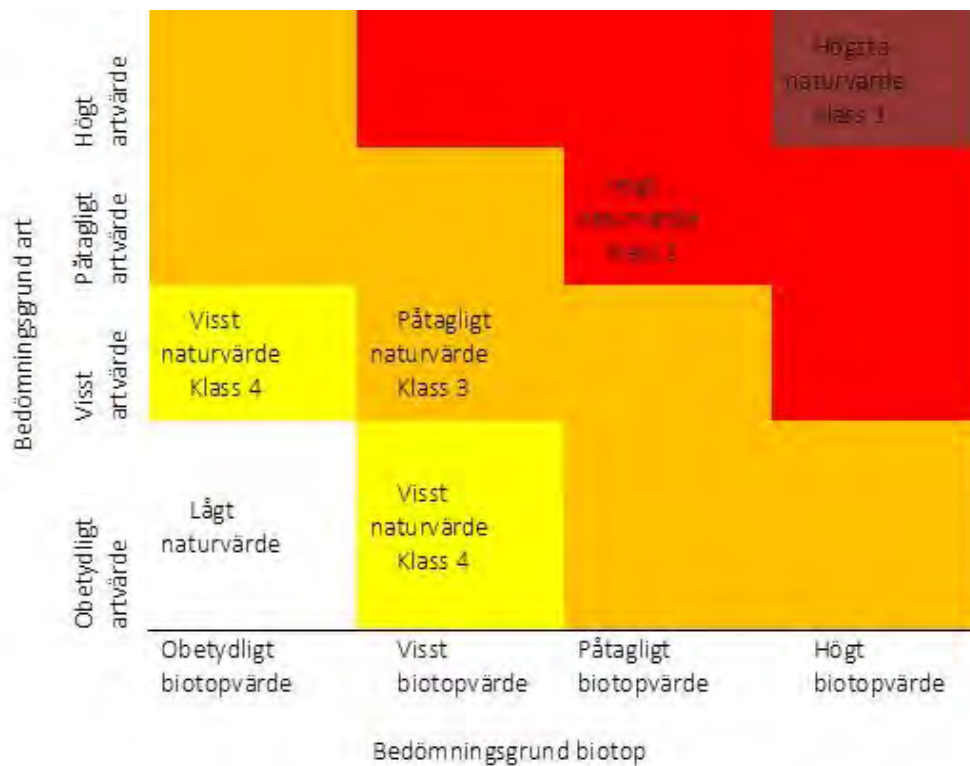
Figur 1. Aktuellt inventeringsområde markerat i svart.

## Metod

Syftet med en naturvärdesinventering är att inom inventeringsområdet identifiera, avgränsa och dokumentera områden som är av positiv betydelse för biologisk mångfald. Naturvärdesinventeringen inleds med en förstudie där all tidigare dokumenterad information om inventeringsområdet på 13 ha (inklusive en buffertzona på 100 m) granskas för att identifiera ytor med höga naturvärden. Potentiella naturvärdesobjekt avgränsas genom flygbildstolkning men det är dock först under fältinventeringen som de slutliga bedömningarna av naturvärdesobjekten görs.

Naturvärdesobjekten utgörs av en dominerande naturtyp som kan tilldelas en gemensam naturvärdesklass. Naturtyper kan exempelvis vara äng och betesmark, skog och träd, myr, djup sjö,

vattendrag, havsstrand eller infrastruktur och bebyggd mark. Bedömningen av naturvärden görs på två grunder: art och biotop. Bedömning av artvärde görs på två grunder: naturvårdsarter och relativ artrikedom. Med naturvårdsarter avses skyddade arter, rödlistade arter, typiska arter och signalarter. Rödlistade arter ska tillmätas större betydelse än övriga naturvårdsarter i bedömningen. Bedömningsgrunden biotop omfattar en samlad bedömning av biotopkvalitet samt hur sällsynt eller hotad biotopen är. Med biotopkvalitet avses allt det som formar en biotop eller en livsmiljö, till exempel förekomst av störningsregimer, strukturer, element eller nyckelarter. Biotopens sällsynthet bedöms dels i ett regionalt perspektiv dels i ett nationellt och internationellt perspektiv och är kopplat till biotopens bevarandestatus. I föreliggande naturvärdesinventering har biotoper namngetts enligt Natura 2000-naturtyper (Naturvårdsverket) så långt detta är möjligt. För vattenmiljöer har biotoper namngetts enligt vägledningarna för Natura 2000-naturtyper (Naturvårdsverket 2011). De biotopvärdesaspekter som ger högst värde används för bedömning enligt matrisen, Figur 2. Naturvärdesobjekt bedöms enligt en fyrgradig skala: 1 – högsta naturvärde, 2 – högt naturvärde och 3 – påtagligt naturvärde, 4 – visst naturvärde.



Figur 2. Bedömningsgrunderna art och biotop ligger till grund för naturvärdesklassning enligt SS 19900: 2014.

### **Fakta: Naturvårdsarter**

**Skyddade arter** är arter som omfattas av juridiskt skydd enligt Artskyddsförordningen (SFS 2007:845).

**Rödlistade arter** är arter som bedöms löpa risk att försvinna ur landet, dessa kategoriseras enligt: Akut hotad (CR), Starkt hotad (EN), Sårbar (VU) och Nära hotad (NT). De rödlistade arter som kategoriseras som CR, EN eller VU benämns hotade.

**Typiska arter** är arter vars förekomst indikerar gynnsam bevarandestatus hos aktuell naturtyp enligt EU:s art- och habitatdirektiv.

**Signalarter** är arter med särskilt värde eftersom deras förekomst tyder på att det finns skyddsvärda naturtyper med värdefulla strukturer i området.

**Ansvarsarter** är arter där en särskilt stor andel av dess totala population finns i en begränsad del av det totala utbredningsområdet.

**Nyckelarter** är arter som har en särskilt viktig ekologisk funktion för andra arter.

Denna naturvärdesinventering har genomförts enligt svensk standard för naturvärdesinventering, SS 199 000:2014, med detaljeringsgrad *detalj* vilket innebär att minsta obligatoriska karteringsenhet skall ha en yta av 10 m<sup>2</sup> eller vara ett linjeformat objekt minst 10 m långt och 0,5 m brett. Studien innefattar även tilläggen:

- 4.5.2 Naturvädsklass 4. Tillägget *naturvädsklass 4* innebär att även naturvärdesobjekt med naturvädsklass 4 – visst naturvärde – ska identifieras och avgränsas. I de fall tillägget kombineras med NVI på förstudienivå är naturvärdesbedömningen endast preliminär.
- 4.5.5 Detaljerad redovisning av artförekomst. Tillägget detaljerad redovisning av artförekomst innebär att förekomster av naturvårdsarter ska redovisas på karta eller med koordinater med en noggrannhet på 10 m till 25 m (beroende på satellitmottagning). Det innebär inte att arterna eftersöks noggrannare men att varje påträffad förekomst redovisas med större noggrannhet. Tillägget detaljerad redovisning av artförekomst ska göras i fält.

## **Fältmetod, terrestra miljöer**

Fältbesök vid inventeringsområdets terrestra miljöer utfördes 15 augusti 2019. Under naturvärdesinventeringen besöktes samtliga områden inom inventeringsområdet inkluderat de potentiella naturvärdesobjekt som identifierades under förstudien.

Vid naturvärdesinventeringen användes den digitaliserade fältappen Collector för ArcGIS. Inventerade objekt digitaliserades i fält med ArcPad 10.2 och justeringar av de digitaliserade objekten gjordes därefter i ArcMap 9.3. Digitalt kartunderlag vid naturvärdesinventeringen utgjordes av Terrängkartan och ortofoto.

## **Fältmetod, marina miljöer**

Fältarbetet vid inventeringsområdets marina miljöer genomfördes 8–9 juli 2019 av Tina Kyrkander och Ellen Schagerström (Örnborg Kyrkander Biologi & Miljö AB) genom snorkling. Inventerarna gjorde först en översiktlig inventering genom att simma transekter i öst/västlig riktning genom hela området. Efter denna översiktliga kontroll av området gjordes en första skiss över hur indelningen i olika naturvärdesobjekt skulle kunna göras. Först därefter inventerades respektive preliminärt



naturvärdesobjekt såväl med avseende på strukturer och avgränsning till andra området som renodlad artinventering. De olika områdena korrigerades slutligen genom inmätning med hjälp av personal i båt.

## Tidigare kända värden

Nedan, i tabell 1, redovisas de underlag som undersökts samt om fynd finns inom antingen inventeringsområdet eller inom buffertzonen om 100 meter.

Tabell 1. Faktaunderlag som användes vid förstudien. Tabellen visar vilka områdesskydd och inventerade objekt som ingått i analysen samt om dessa berör inventeringsområdet, samt naturvårdsarter från Artportalen.

Filnamn	Ansvarig organisation	Inom Inventeringsområde	Inom buffertområde
Avverkat Sverige	Skogsstyrelsen		
Avverkningsanmält Sverige	Skogsstyrelsen	X	X
Biotopskyddsområden	Skogsstyrelsen		
Biotopskyddsområden	Naturvårdsverket		
Djur växtskyddsområden	Naturvårdsverket		
Friluftsliv	Länsstyrelserna	X	X
Kulturmiljövärd	Riksantikvarieämbetet	X	X
Kulturresevat	Naturvårdsverket		
Limniska ekoregioner	Havs- och vattenmyndigheten		
Lämningar	Riksantikvarieämbetet		
Nationalpark	Naturvårdsverket		
Nationalstadspark	Länsstyrelserna		
Natura 2000	Naturvårdsverket		
Naturminne	Naturvårdsverket		
Naturreservat	Naturvårdsverket	X	X
Naturvård	Naturvårdsverket		
Naturvårdsart	Artportalen	X	X
Naturvårdsavtal	Naturvårdsverket		
Naturvårdsområden	Naturvårdsverket	X	X
Nyckelbiotoper	Skogsstyrelsen (Fältinventering av nyckelbiotoper på Bergvik, Holmen, ASSI och Sveaskogs marker.)		
Nyckelbiotoper	Skogsstyrelsen	X	X
Objekt med naturvärden	Skogsstyrelsen	X	X
Obruten kust	Länsstyrelserna	X	X
RAMSAR	Naturvårdsverket		
Rörligt friluftsliv	Länsstyrelserna	X	X
Skyddade vattendrag	Länsstyrelserna		
Sumpskog	Skogsstyrelsen		
Vattenförekomster	SMHI		
Vattenskyddsområden	Naturvårdsverket		
Våtmarksinventeringen	Naturvårdsverket		
Ängs och betesmarksinventeringen	Jordbruksverket		

Den största delen av inventeringsområdet består av Eköns naturreservat. Hällmarkstallskogarna med inslag av äldre träd, solexponerade lågor och torrakor bedöms ha betydelse för svampar och insekter tillsammans med bobyggande rovfåglar (Länsstyrelsen Östergötland, 2009) och områdets högrötsängar är viktiga för pollinerande insekter. Den östra delen av viken (Drottningstjärn) ingår i naturreservatet Ekön. I reservatets skötselplan pekas inga naturvärden ut kopplat till vattnet, men däremot lyfts vattnets värde för friluftslivet fram i planen.

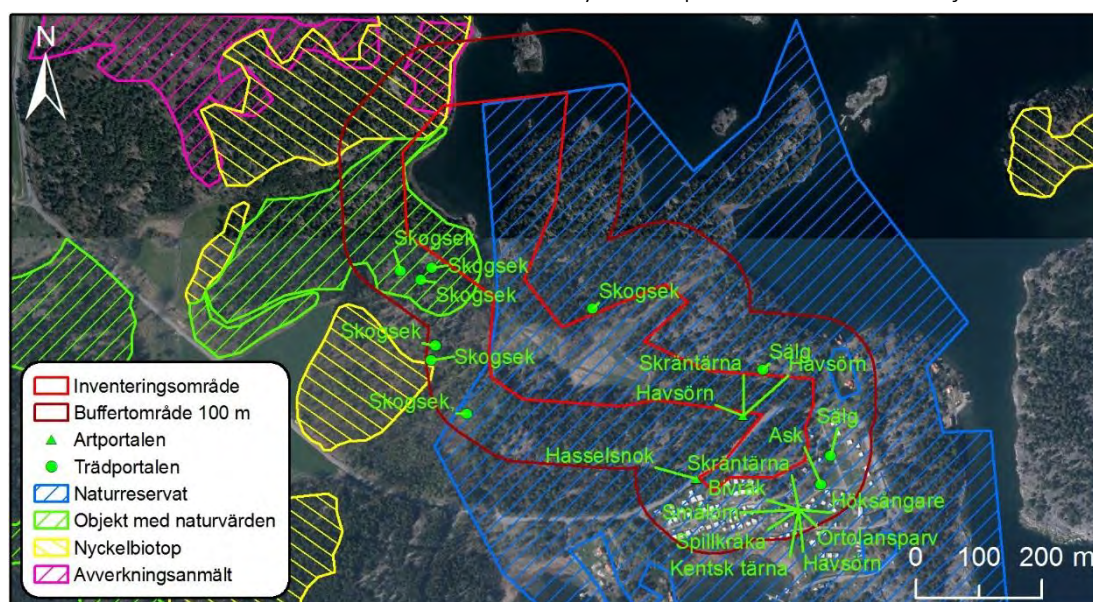
Hela området inkluderas i riksintresset obruten kust, för Östergötlands kust och skärgårdsområden, med hänsyn till natur- och kulturvärden som skyddas enligt 4 kap 3 § i miljöbalken. Delar av Drottningstjärn ingår också i riksintresset Östergötlands kust och hela Drottningstjärn omfattas av strandskydd, där större delen av strandskyddet utgörs av utvidgat strandskydd. Hela området ingår även i riksintresse för friluftsliv där förekomst av flera sällsynta och hotade arter anges som motiv för skydd 3 kap 6 § i miljöbalken.

I inventeringsområdets nordvästra del ligger ett av Skogsstyrelsen identifierat objekt med naturvärden bestående av barrskog. Skogsstyrelsen har även identifierat en nyckelbiotop som utgörs av hällmarkstallskog i den norra delen av inventeringsområdet där gammal tall och gran beskrivs som värdefulla element. Inventeringsområdets norra strand hör till Hesselöfjärden vars vatten ej uppnår god kemisk ytvattenstatus på grund av förekomst av bromerad difenyleter och kvicksilver. Drottningstjärn ingår i vattenförekomsten Hesselöfjärden (39 km<sup>2</sup>) som har måttlig ekologisk status. I Hesselöfjärden har makroalgernas status bedömts som hög och bottenfaunans status bedömts som god.

Från buffertområdet har havsörn (NT) observerats vid 46 tillfällen mellan 2002 och 2018. Dessa observationer bedöms ha ett samband med områdets hällmarkstallskogar. Här har även bivråk (NT) och blå kärrhök (NT) observerats. I övrigt har enstaka fynd av höksångare (VU), kentsk tärna (VU) och ortolansparv (VU) gjorts. Hasselsnok (VU) har observerats påkörd på en väg i buffertområdets södra del.

I buffertområdet har flera naturvärdesträd noterats i Trädportalen, mestadels av skogsek men även sälg och en ask (EN). Ekarnas naturvärden utgörs främst av håligheter vilket gynnar flertalet insekter, fåglar och fladdermöss. Bland de noterade sälgnarna finns ett hålträd samt ett grovt träd. Ask betraktas som starkt hotad på grund av askskottsjuka.

Från början av 2000-talet finns observationer i Artportalen av sammanlagt sju arter typiska för Stora vikar och sund (1160). Dessa är hornsärv, hjulmöja, borstnate, ålnate, axlinga, vitstjälksmöja och blåstång (även nyckel- och signalart för vissa naturtyper). Alla utom de två förstnämnda återfanns vid den aktuella inventeringen i juli 2019. Då noggrannheten på dessa observationer i Artportalen som bäst är 50 m har de inte med säkerhet kunnat knytas till specifika naturvärdesobjekt i inventeringen.



Figur 3. Inventeringsområdet med naturvärden vid Ekön.

## Resultat av fältinventering

Inventeringsområdet hyser en stor variation av naturmiljöer med kust, hållmarker med hållmarkstorrflora och skog, kulturpräglade marker och skogar med myrkaraktär. I den södra delen angränsar inventeringsområdet till en campingplats, där den största delen utgörs av hållmark med hållmarkstallskog. Här finns värden kopplade till äldre tallar och torrmarksflora.

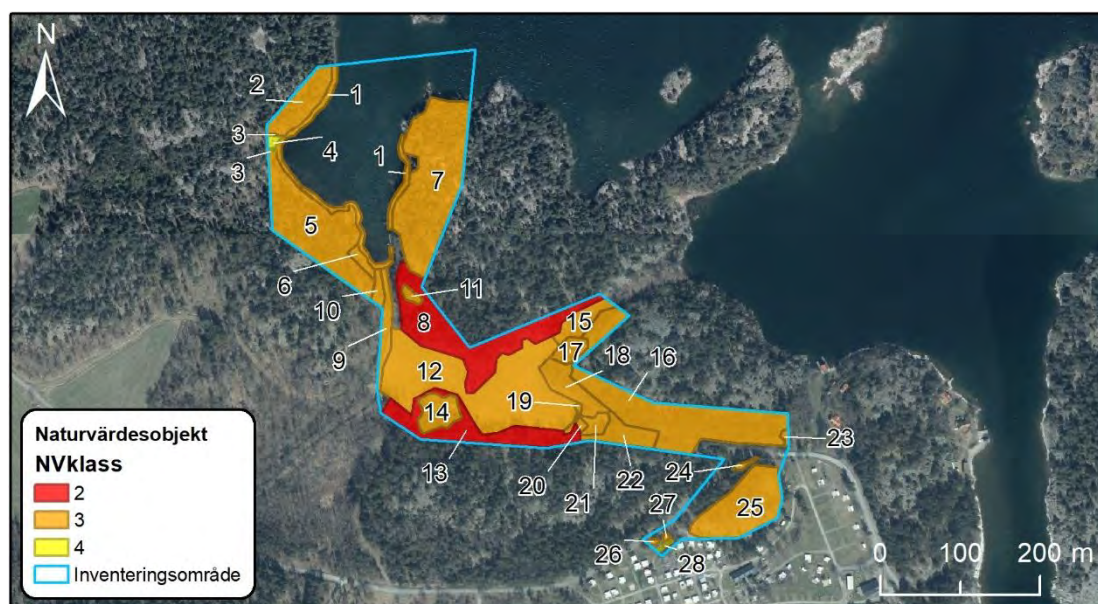
De centrala delarna av inventeringsområdet utgörs av äldre jordbruksmarker som åker och betespräglade skogsområden med gamla ekar och stenmurar, vilka nu växer igen och får en allt mer skoglig karaktär. Naturvärdena i dessa delar utgörs främst av en hävdgynnad flora, äldre trädskikt och värdefulla strukturer som i hög grad är knutna till ljusöppen skog. I omkringliggande områden påträffas även ett fuktigare skogsområde med myrkaraktäristiska arter.

I den norra delen av inventeringsområdet finns en havsvik med en varierande strandzon som angränsar till klippor, hållmarker, öppnare gräsmarker och skogsmiljöer. Även här finns värden kopplade till tidigare betesdrift. På den västra sidan förekommer skogsmiljöer som visar tecken på skoglig kontinuitet med äldre trädskikt och signalarter.

Drottningsvik är en vik av Östersjön i Gryts skärgård. Viken kan beskrivas som skyddad, med en klippvägg i öster och något grundare stränder i väster. I regel är bottenlutningen svag med undantag för området precis nedan den beskrivna klippväggen. Sedimentationsgraden varierar från 2–4 på en skala från 1 till 5 där 5 beskriver den mest omfattande sedimentationen. Omfattande sedimentation kan innebära att partiklar lägger sig som en hinna över makrofyterna och därmed begränsar mängden ljus som når dem. Detta i sin tur påverkar deras fotosyntetiserande förmåga negativt. I viken finns både fastsittande och frilevande blåstång. Den frilevande formen påträffas i skyddade delar med mjukbotten, en biotop som HELCOM har klassat som rödlistad i kategorin Starkt hotad (EN) (HELCOM, 2013). Biotopen betecknas AA.H1Q2 enligt HELCOM. Inget naturvärdesobjekt omfattas dock helt av denna definition. Trots närheten till välbesökta friluftslivsområden, inte minst kopplade till vattnet, syntes få spår av påverkan från mänsklig aktivitet.

## Naturvärdesobjekt – terrestra miljöer

Under naturvärdesinventeringen identifierades 28 naturvärdesobjekt, av vilka 2 naturvärdesobjekt erhöll naturvärdesklass 2 – högt naturvärde, 23 naturvärdesobjekt erhöll naturvärdesklass 3 – påtagligt naturvärde. Övriga naturvärdesobjekt, 3 stycken, erhöll naturvärdesklass 4 – visst naturvärde (Tabell 2, Figur 4).



Figur 4. Översikt över identifierade naturvärdesobjekt.

Tabell 2. Översikt över identifierade naturvärdesobjekt, för lokalisering se figur 4. Bestämning av naturtyp följer SS 199000:2014 och bestämning av biotoper följer i den grad det är möjligt Naturvårdsverkets vägledning för naturtypindelning enligt Natura 2000.

ID	Naturtyp	Biotop	BV	AV	Klass
1	Havsstrand	Havsstrand vid vik	Påtagligt	Obetydligt	3
2	Skog och träd	Taiga	Påtagligt	Obetydligt	3
3	Berg och sten	Äldre stenmur	Visst	Obetydligt	4
4	Igenväxningsmark	Silikatgräsmark	Visst	Obetydligt	4
5	Skog och träd	Taiga	Påtagligt	Visst	3
6	Skog och träd	Taiga	Visst	Visst	3
7	Skog och träd	Hällmarkstallskog	Påtagligt	Visst	3
8	Skog och träd	Trädklädd betesmark	Påtagligt	Påtagligt	2
9	Vattendrag	Mindre vattendrag	Påtagligt	Obetydligt	3
10	Skog och träd	Trädklädd betesmark	Påtagligt	Visst	3
11	Skog och träd	Taiga	Påtagligt	Visst	3
12	Åkermark	Silikatgräsmark	Påtagligt	Visst	3
13	Skog och träd	Trädklädd betesmark	Påtagligt	Påtagligt	2
14	Berg och sten	Hällmarkstorräng	Visst	Visst	3
15	Åkermark	Silikatgräsmark	Visst	Visst	3
16	Skog och träd	Hälltallskog	Påtagligt	Visst	3
17	Igenväxningsmark	Bryn	Visst	Påtagligt	3
18	Skog och träd	Trädklädd betesmark	Påtagligt	Visst	3
19	Ängs och betesmark	Sandig slänt	Visst	Visst	3
20	Äng och betesmark	Bryn med tidigare hävd	Visst	Visst	3
21	Äng och betesmark	Silikatgräsmark	Visst	Påtagligt	3
22	Skog och träd	Skogbevuxen myr	Visst	Visst	3
23	Skog och träd	Trädklädd betesmark	Påtagligt	Visst	3
24	Skog och träd	Taiga	Påtagligt	Visst	3
25	Skog och träd	Hällmarkstallskog med inslag av hällmarkstorräng	Påtagligt	Visst	3
26	Berg och sten	Stenröse	Visst	Visst	3
27	Skog och träd	Sälg	Påtagligt	Obetydligt	3
28	Äng och betesmark	Silikatgräsmark	Obetydligt	Visst	4

Nedan beskrivs de naturvärdesobjekt som identifierades under naturvärdesinventeringen. För varje objekt anges areal, tidigare inventering (om området är redovisat i någon tidigare genomförd inventering eller är formellt skyddat), biotopvärde, artvärde, naturvårdsarter inklusive skyddade arter, vilka anges med fet stil (om naturvårdsarter noterats vid tidigare inventeringar men inte under fältarbete i föreliggande naturvärdesinventering anges källhänvisning inom parentes) naturvärdesklass, objektsbeskrivning, motivering till klassning samt en bild på objektet.

## 1. Havsstrand: Havsstrand vid vik

**Naturvärdesklass:** 3

**Areal:** 1737 m<sup>2</sup>

**Biotopvärde:** påtagligt

**Artvärde:** obetydligt

**Naturvårdsarter påträffade vid naturvärdesinventeringen:** -

**Naturvårdsarter från Artportalen:** -

**Resultat från förstudien:** -

Objekt 1 är beläget i den norra delen av inventeringsområdet och utgörs av en havsstrand vid en vik (Figur 5). Havsstranden utgörs av två stycken polygoner då delar av havsstranden består av branta klippor som ej kunde inventeras.

Strandkanten skuggas delvis av äldre klibbal, tall och asp. Strandkanten är heterogen där stenstrand, gräshak och klippor avlöser varandra (Figur 6). Längs med strandkanten löper en gräsbård av tuvtåtel, rödsvingel och kvickrot. Här påträffas även gåsört, älggräs, renfana, kråkvicker, strätta och standaster. Vid fältinventeringen noterades en mink intill strandkanten.

I strandkanten påträffas en sparsam mängd med död ved i form av lågor som fallit ner i vattnet. I den södra delen av objektet kopplas viken samman med ett biflöde där havssäv förekommer rikligt, vilket kan utgöra lämpliga viloplats för fåglar.

Havsstrandens mosaikartade förekomst av olika biotoper samt förekomst av död ved motiverar påtagligt biotopvärde. Avsaknaden av naturvårdsarter motiverar obetydligt artvärde.



Figur 5. Objekt 1 avgränsas med blågrön linje. Inga naturvårdsarter påträffades i objektet. De gröna prickarna representerar naturvårdsarter i andra naturvärdesobjekt.



*Figur 6. Havsstrand i objekt 1.*

## 2. Skog och träd: Taiga

**Naturvärdesklass:** 3

**Areal:** 3386 m<sup>2</sup>

**Biotopvärde:** påtagligt

**Artvärde:** obetydligt

**Naturvårdsarter påträffade vid naturvärdesinventeringen:** -

**Naturvårdsarter från Artportalen:** -

**Resultat från förstudien:** -

Objekt 2 är beläget i den nordvästra delen av inventeringsområdet och utgörs av en tallskog i en brant som löper ner mot strandkanten (Figur 7). Trädsnittet domineras av senvuxen tall men där förtätning av tall och gran pågår. De äldsta träden utgörs av en efterträdarek samt tall (Figur 8). Terrängen är blockrik med inslag av hållar samt hyser en relativt stor mängd död ved i form av både lågor och torrakor. I fältsnittet påträffas bland annat linnéa, liten blåklocka, fårsvingel, ängskovall, lingon och blåbär. Genom objektet löper en vältrampad gångstig.

Objektets närhet till strand, blottad jord, mängden död ved samt det senvuxna trädsnittet med delvis solbelysta tallar, motiverar påtagligt biotopvärde. Avsaknaden av naturvårdsarter motiverar obetydligt artvärde.



Figur 7. Objekt 2 avgränsas med blågrön linje.



*Figur 8. Torraka i objekt 2.*



### 3. Berg och sten: Äldre stenmur

**Naturvärdesklass:** 4

**Areal:** 49m<sup>2</sup>

**Biotopvärde:** visst

**Artvärde:** obetydligt

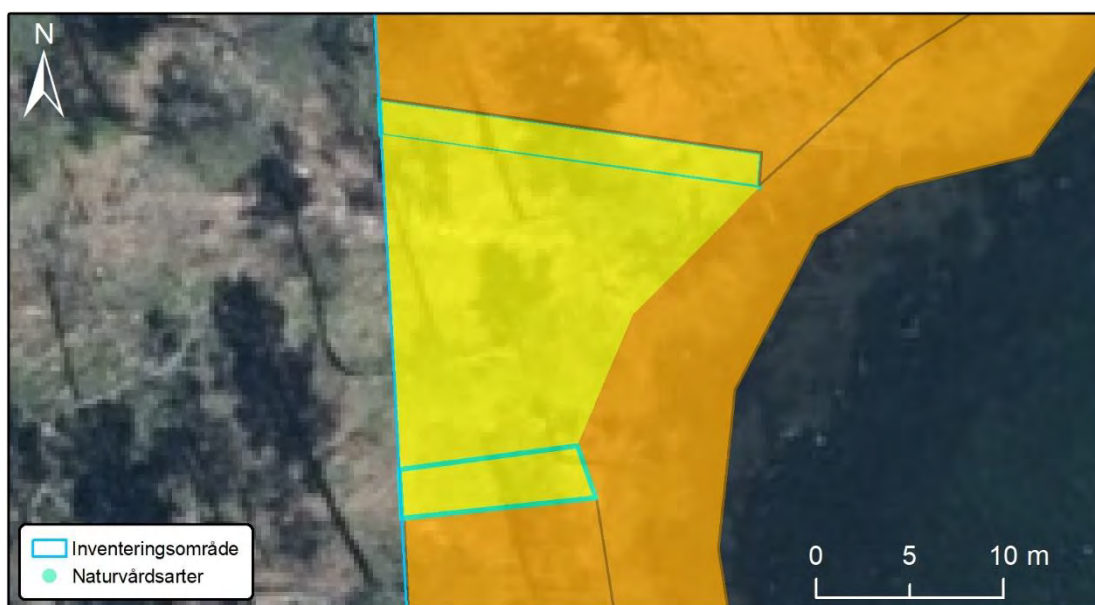
**Naturvårdsarter påträffade vid naturvärdesinventeringen:** -

**Naturvårdsarter från Artportalen:** -

**Resultat från förstudien:** -

Objekt 3 är beläget i den nordvästra delen av inventeringsområdet och består av två polygoner som utgörs av två äldre stenmurar vilka förr skiljde åker och utmark (Figur 9). Stenmurarna är delvis mossbäckad av cypressfläta och andra trivialmossor (Figur 10). Den västra stenmuren är något mer förfallen med avbrott i muren. I fältskiktet runt omkring murarna förekommer vårbrodd och blåbär.

Stenmurarna med sina hålrum utgör möjliga boplatser för diverse organismer och motiverar således ett visst biotopvärde. Avsaknaden av naturvårdsarter motiverar obetydligt artvärde.



Figur 9. Objekt 3 består av två polygoner och avgränsas med blågrön linje.



Figur 10. Den östra stenmuren i objekt 3.

#### 4. Igenväxningsmark: Silikatgräsmark

**Naturvärdesklass:** 4

**Areal:** 292 m<sup>2</sup>

**Biotopvärde:** visst

**Artvärde:** obetydligt

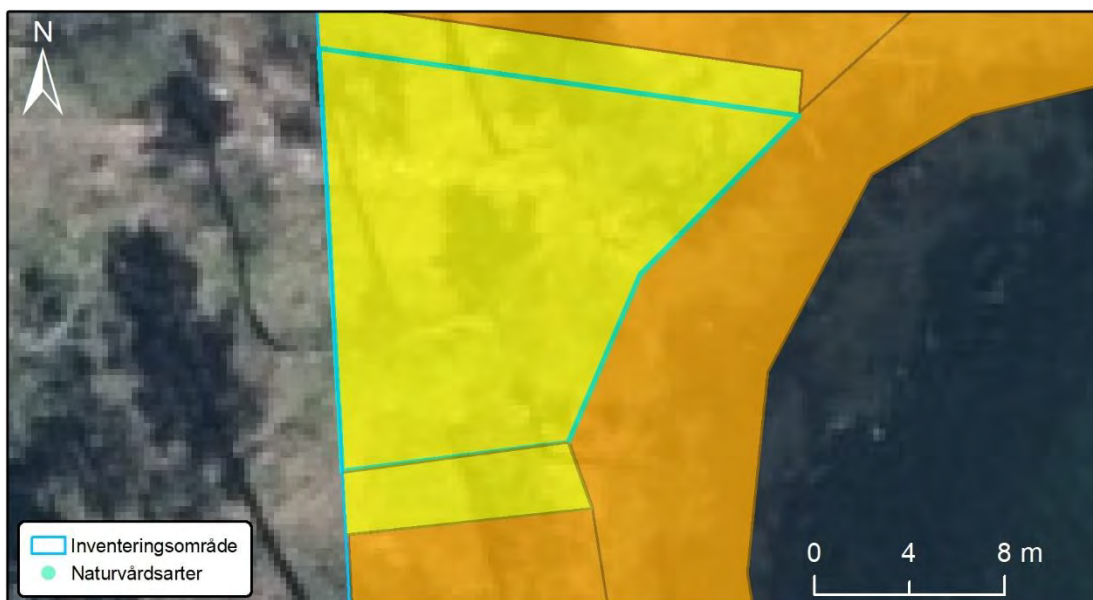
**Naturvårdsarter påträffade vid naturvärdesinventeringen:** -

**Naturvårdsarter från Artportalen:** -

**Resultat från förstudien:** -

Objekt 4 är beläget i den nordvästra delen av inventeringsområdet och utgörs av en gräsmark (Figur 11). Gräsmarken har sannolikt tidigare varit åkermark då den avgränsas, på båda sidor, av stenmurar. Gräsmarken är näringsfattig men ej av ängs- och betesmarksarter utan av kruståtel, rödven, vårbrodd, liljekonvalj, gullris och örnbräken (Figur 12). Trädskiktet består av ett fåtal yngre exemplar av tall, ek och björk.

Objektet ligger i ett soligt och skyddat läge i anslutning till värdefulla strukturer, som strandnära läge och i anslutning till stenmurar, vilket motiverar visst biotopvärde. Avsaknaden av naturvårdsarter motiverar obetydligt artvärde.



Figur 11. Objekt 4 avgränsas med blågrön linje.



*Figur 12. Före detta åkermark i objekt 4.*

## 5. Skog och träd: Taiga

**Naturvärdesklass:** 3

**Areal:** 11704 m<sup>2</sup>

**Biotopvärde:** påtagligt

**Artvärde:** visst

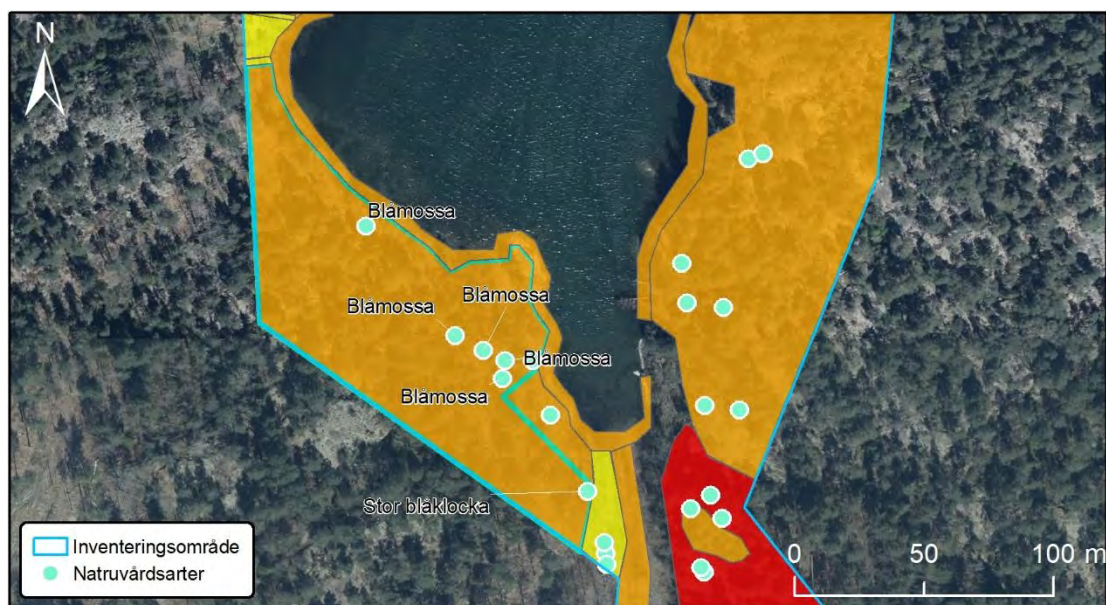
**Naturvårdsarter påträffade vid naturvärdesinventeringen:** stor blåklocka (signalart), blåmossa (signalart, typisk art 9010)

**Naturvårdsarter från Artportalen:** -

**Resultat från förstudien:** -

Objekt 5 är beläget i den nordvästra delen av inventeringsområdet och utgörs av en restaurerad barrblandskog (Figur 13). Trädsnittet domineras av äldre tall med inslag av gran, björk och ek (Figur 14). Markskiktet utgörs främst av risvegetation och trivialmossor som husmossa, väggmossa och cypressfläta. Även kruståtel,stensöta, hallon, stor blåklocka, kransmossa och blåmossa påträffas. Vid strandkanten finns även gamla skyddsvärn som bidrar med skrymslen.

Det äldre trädskiktet, värdefulla strukturer som bidrar med skrymslen, död ved samt det strandnära läget motiverar påtagligt biotopvärde. Fynden av naturvårdsarterna blåmossa och stor blåklocka motiverar visst artvärde.



Figur 13. Objekt 5 avgränsas med blågrön linje.



*Figur 14. Vältrampad skogsstig som löper genom objekt 5.*

## 6. Skog och träd: Taiga

**Naturvärdesklass:** 3

**Areal:** 489 m<sup>2</sup>

**Biotopvärde:** visst

**Artvärde:** visst

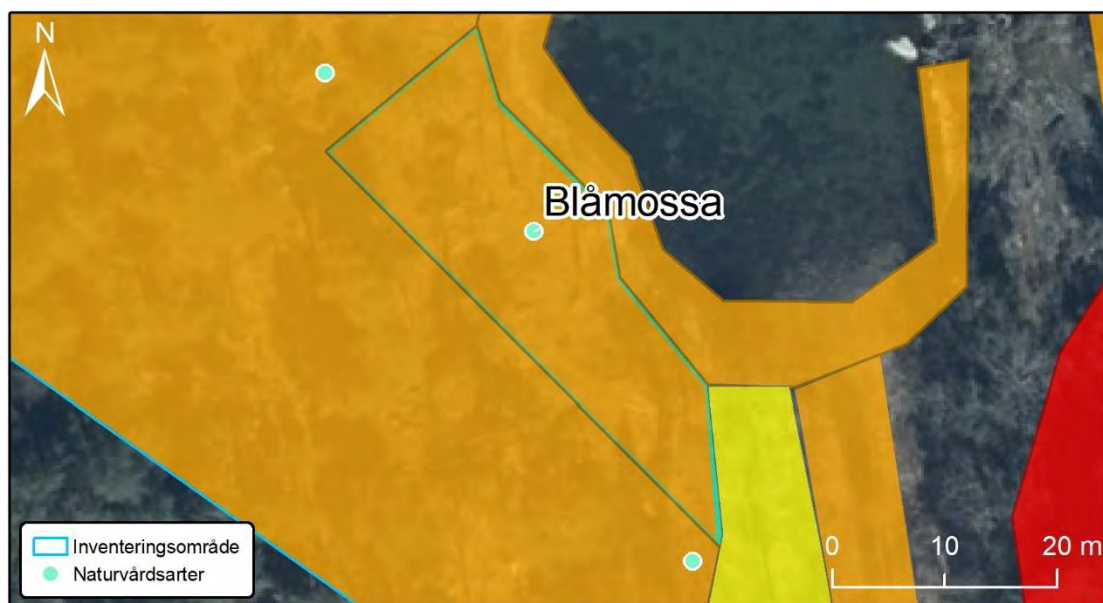
**Naturvårdsarter påträffade vid naturvärdesinventeringen:** blåmossa (signalart, typisk art 9010)

**Naturvårdsarter från Artportalen:** -

**Resultat från förstudien:** -

Objekt 6 är beläget i den nordvästra delen av inventeringsområdet och utgörs av en gallrad blandskog som ligger i anslutning till strandkanten (Figur 15). Trädskiktet är relativt ungt och gallringen resulterat i stort aspuppstag (Figur 16). Markskiktet domineras av risvegetation som blåbär och lingon. Flera kuddar av blåmossa påträffas även. I objektet finns ett gammalt skyddsvärn, vilket utgör möjliga bo- och viloplatser för diverse organismer såsom grod- och kräddjur. Blottade solbelysta jordtytor finns också i objektet.

Terrängen är blockrik och tillsammans med det strandnära läget och värdefulla strukturer motiveras visst biotopvärde. Riklig förekomst av naturvårdsarten blåmossa motiverar visst artvärde.



Figur 15. Objekt 6 avgränsas med blågrön linje.



Figur 16. Blockrik blandskog med aspsly i objekt 6.



## 7. Skog och träd: Hällmarkstallskog

**Naturvärdesklass:** 3

**Areal:** 12100 m<sup>2</sup>

**Biotopvärde:** påtagligt

**Artvärde:** visst

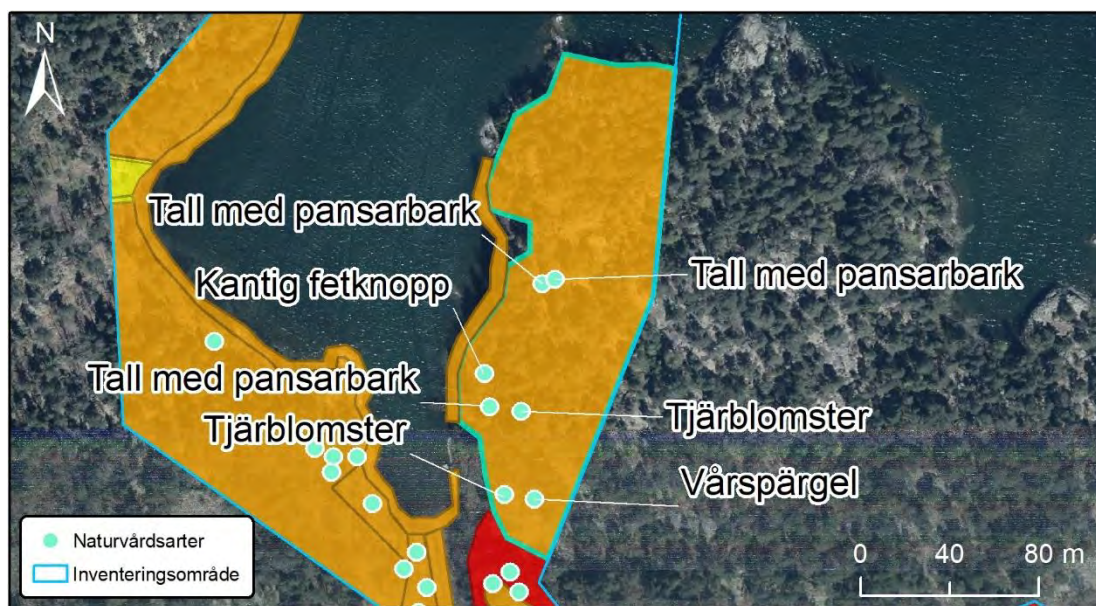
**Naturvårdsarter påträffade vid naturvärdesinventeringen:** tjärblomster (typisk art 8230), vårspärgel (typisk art 8230), kantig fetknopp (signalart, typisk art 8230)

**Naturvårdsarter från Artportalen:** -

**Resultat från förstudien:** -

Objekt 7 är beläget i den nordöstra delen av inventeringsområdet och utgörs av en hällmarkstallskog vid en klippbrant som löper ner mot viken (Figur 17). Trädsiktet domineras av gamla, senvuxna och solbelysta tallar (Figur 18). Flera äldre och grova enbuskar påträffas även. Floran är av hällmarkstorrängskaraktär och är främst knuten till de många plana klippetager som förekommer i objektet. Här påträffades bland annat tjärblomster, vårspärgel, vårbrodd, kantig fetknopp, bergsyra och liten blåklocka.

Biotopvärdet är främst knutet till de gamla och solbelysta tallarna och hällmarkens många strukturer som lodytor, håligheter och etager. Närheten till vatten samt solbelyst död ved bidrar också till biotopvärdet. Förekomsten av typiska arter för hällmarkstorräng samt signalart motiverar visst artvärde.



Figur 17. Objekt 7 avgränsas med blågrön linje.



*Figur 18. Spärrgrenig tall i objekt 7.*

## 8. Skog och träd: Trädklädd betesmark

**Naturvärdesklass:** 2

**Areal:** 9894 m<sup>2</sup>

**Biotopvärde:** påtagligt

**Artvärde:** påtagligt

**Naturvårdsarter påträffade vid naturvärdesinventeringen:** backnejlika (signalart), bockrot (signalart), brudbröd (signalart), gullviva (signalart), gulmåra (signalart), gökärt (typisk art 9070)

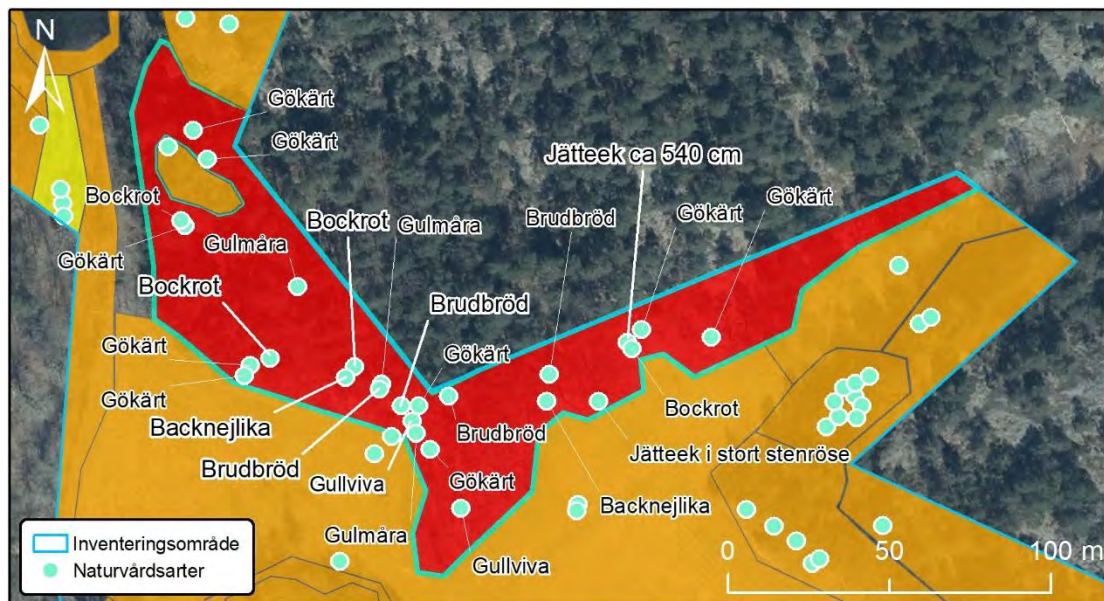
**Naturvårdsarter från Artportalen:** -

**Resultat från förstudien:** -

Objekt 8 är beläget i den centrala delen av inventeringsområdet och utgörs av ett igenväxande utmarksbete (Figur 19). Trädskiktet består främst av äldre tall och ek, bland vilka jätteeckar och skyddsvärda tallar påträffas (Figur 20). I objektet finns även rikligt med gamla enskelett som tillsammans med en hävdgynnad flora antyder ett tidigare mer öppet landskap med bete. I fältskiktet påträffas bland annat gullviva, brudbröd, gulmåra, äkta johannesört, bockrot, getrams, liljekonvalj, värbrodd, vårlök, träjon, gulmåra, backnejlika, gökärt och liten blåkllocka.

I objektet finns flera stenrösen samt rester av en gammal stenmur, som löper längs den södra sidan av objektet. Stenmuren har förfallit på några ställen men är i stora drag hel.

Det äldre trädskiktet av både ek och tall samt värdefulla element som stenmur och stenrösen samt en måttlig mängd med död ved motiverar påtagligt biotopvärde. Den artrika hävdgynnade floran med både signal- och typiska arter motiverar påtagligt artvärde.



Figur 19. Objekt 8 avgränsas med blågrön linje.



*Figur 20. Spärrgrenig tall i objekt 8.*

## 9. Vattendrag: Mindre vattendrag

**Naturvärdesklass:** 3

**Areal:** 1517 m<sup>2</sup>

**Biotopvärde:** påtagligt

**Artvärde:** obetydligt

**Naturvårdsarter påträffade vid naturvärdesinventeringen:** skogsalm (CR)

**Naturvårdsarter från Artportalen:** -

**Resultat från förstudien:** -

Objekt 9 är beläget i de centrala delarna av inventeringsområdet och utgörs av ett vattenhållande åkerdike som mynnar ut i viken (Figur 21). Delar av diket beskuggas av salixbuskage och alm samt har en varierad täckningsgrad av vegetation (Figur 22). Stundtals är vegetationen mycket tät med framförallt bladvass och strandlysing, främst i de södra delarna. I de norra delarna påträffas mer kala dikesbottnar med finkornig sand och några större stenblock.

Dikets anslutning till ett varierat och småbrutet jordbrukslandskap, hållmarkstallskog och gamla stenmurar och stenrösen gör diket intressant för salamander och andra groddjur. Tillsammans med salixbuskage och blottade jordtytor motiverar det påtagligt biotopvärde. Avsaknaden av naturvårdsarter motiverar obetydligt artvärde. Fynd av skogsalm bidrar inte till artvärdet då arten är rödlistad på grund av sjukdom.



Figur 21. Objekt 9 avgränsas med blågrön linje.



Figur 22. Åkerdike i objekt 9.

## 10. Skog och träd: Trädklädd betesmark

**Naturvärdesklass:** 3

**Areal:** 648m<sup>2</sup>

**Biotopvärde:** påtagligt

**Artvärde:** visst

**Naturvårdsarter påträffade vid naturvärdesinventeringen:** blåsippa (fridlyst), ek hålträd (nyckelart), gökärt (typisk art 9070)

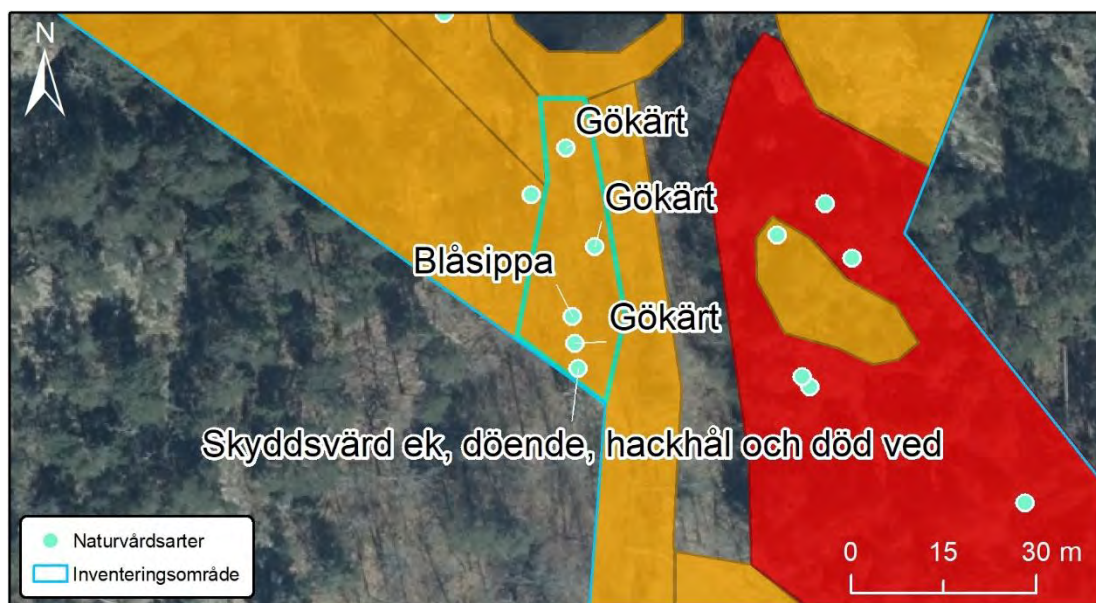
**Naturvårdsarter från Artportalen:** -

**Resultat från förstudien:** -

Objekt 10 är beläget i den centrala delen av inventeringsområdet och utgörs av en hasselbacke med flertalet hasselbuketter (Figur 23). I trädskiktet påträffades en efterträdarek med håligheter (Figur 24). Fältskiktet domineras av liljekonvalj men här förekommer även blåsippa och gökärt. I objektet finns en viss mängd död ved i olika nedbrytningsstadier.

Genom objektet, intill åkerdiket, löper en vältrampad gångstig som exponerar både rötter och öppna jordytor. Jordblottor och håligheter påträffas även utanför stigen.

Ett påtagligt biotopvärde motiveras av eken som med sina håligheter, sin storlek och sin ålder gynnar biologisk mångfald. Fynden av naturvårdsarter motiverar visst artvärde.



Figur 23. Objekt 10 avgränsas med blågrön linje.



*Figur 24. Hasselbuketter och efterträdare i objekt 10.*



## 11. Skog och träd: Taiga

**Naturvärdesklass:** 3

**Areal:** 318 m<sup>2</sup>

**Biotopvärde:** påtagligt

**Artvärde:** visst

**Naturvårdsarter påträffade vid naturvärdesinventeringen:** tallticka (NT)

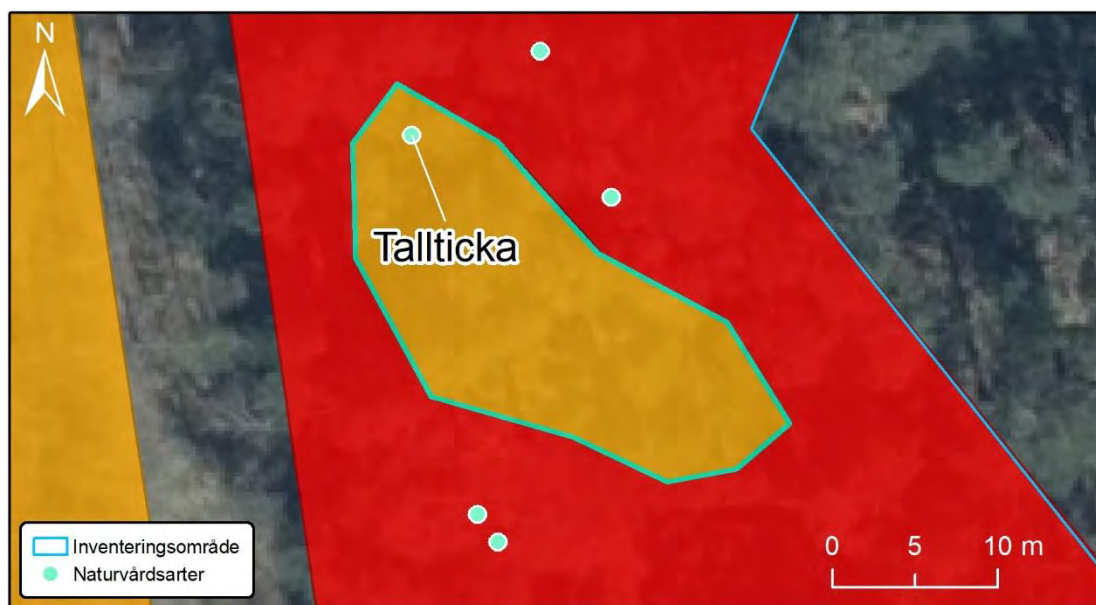
**Naturvårdsarter från Artportalen:** -

**Resultat från förstudien:** -

Objekt 11 är beläget i den centrala delen av inventeringsområdet och utgörs av en tallskog med äldre trädindivider (Figur 25). Trädskiktet domineras av tall med ett visst inslag av ek, rönn och gran (Figur 26). Flera av tallarna är spärrgreniga med pansarbark och uppskattas vara över 150 år gamla. De spärrgreniga tallarna tillsammans med flera gamla enskelett antyder en kontinuitet av ljusöppenhet. Idag är ljusförhållandena sämre på grund av uppväxande yngre träd i angränsande ytor.

Fältskiktet är av skoglig karaktär med blåbär, stensöta, kruståtel och trivalmossor. Dock påträffades en anmärkningsvärt stor tallticka på en av tallarna. Förekomst av tallticka indikerar äldre tallindivider då fruktkroppar först visas på tallar med en ålder kring 150 år och äldre.

Tallarnas höga trädålder och grovlek tillsammans med det ännu relativt goda ljusförhållanden motiverar påtagligt biotopvärde. Ett visst artvärde motiveras av fyndet av tallticka.



Figur 25. Objekt 11 avgränsas med blågrön linje.



*Figur 26. Äldre tallar med pansarbark i objekt 11.*

## 12. Åkermark: Silikatgräsmark

**Naturvärdesklass:** 3

**Areal:** 15781 m<sup>2</sup>

**Biotopvärde:** påtagligt

**Artvärde:** visst

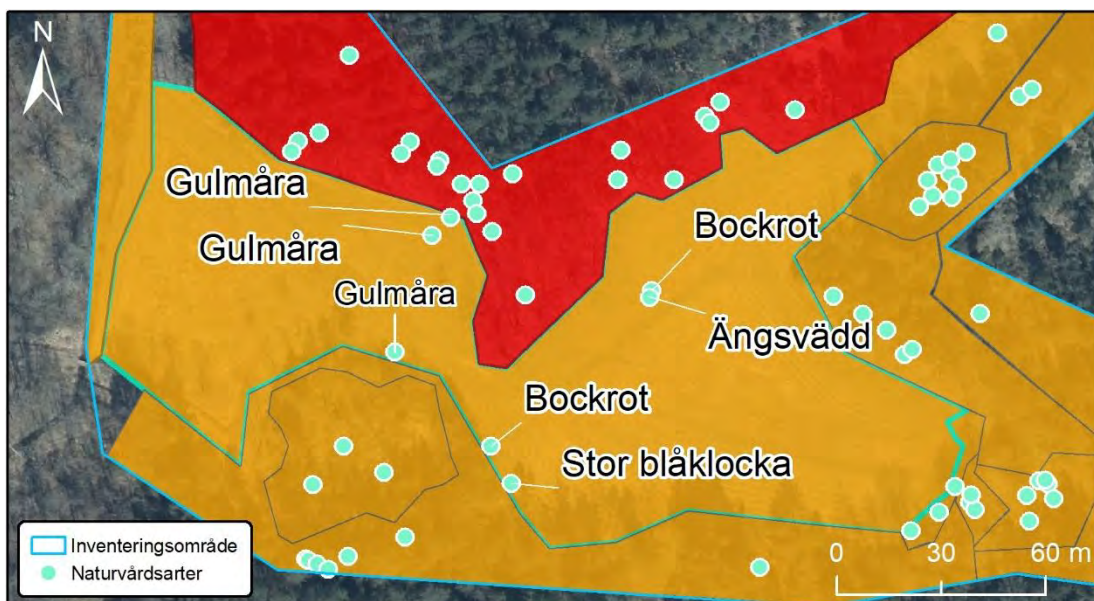
**Naturvårdsarter påträffade vid naturvärdesinventeringen:** bockrot (signalart), gulmåra (signalart), stor blåklocka (signalart, typisk art 6270), ängsvädd (signalart, typisk art 6270)

**Naturvårdsarter från Artportalen:** -

**Resultat från förstudien:** -

Objekt 12 är beläget i den centrala delen av inventeringsområdet och utgörs av en åkermark med insådd vall (Figur 27). Åkern är fortfarande öppen och gräset slås i delar av ytan men äldre vildaplar förekommer inom objektet (Figur 28). Floran antyder att det var länge sedan marken gödslats då den har ett större inslag av smalbladigt gräs och hävdgynnade arter som bockrot, gulmåra, ängsvädd, och vårbrodd. Dock påträffas även näringsgynnad flora som vitklöver, hundäxing, ängskavle och tuvtåtel. I den nordvästra delen av objektet påträffas rikligt med vass.

Den näringsfattiga hävdade gräsmarken med hävdgynnad flora motiverar påtagligt biotopvärde. Den hävdgynnade floran med riklig förekomst av flera signalarter motiverar visst artvärde.



Figur 27. Objekt 12 avgränsas med blågrön linje.



*Figur 28. En slåttrad del av åkermarken i objekt 12.*

### 13. Skog och träd: Trädklädd betesmark

**Naturvärdesklass:** 2

**Areal:** 6120 m<sup>2</sup>

**Biotopvärde:** påtagligt

**Artvärde:** påtagligt

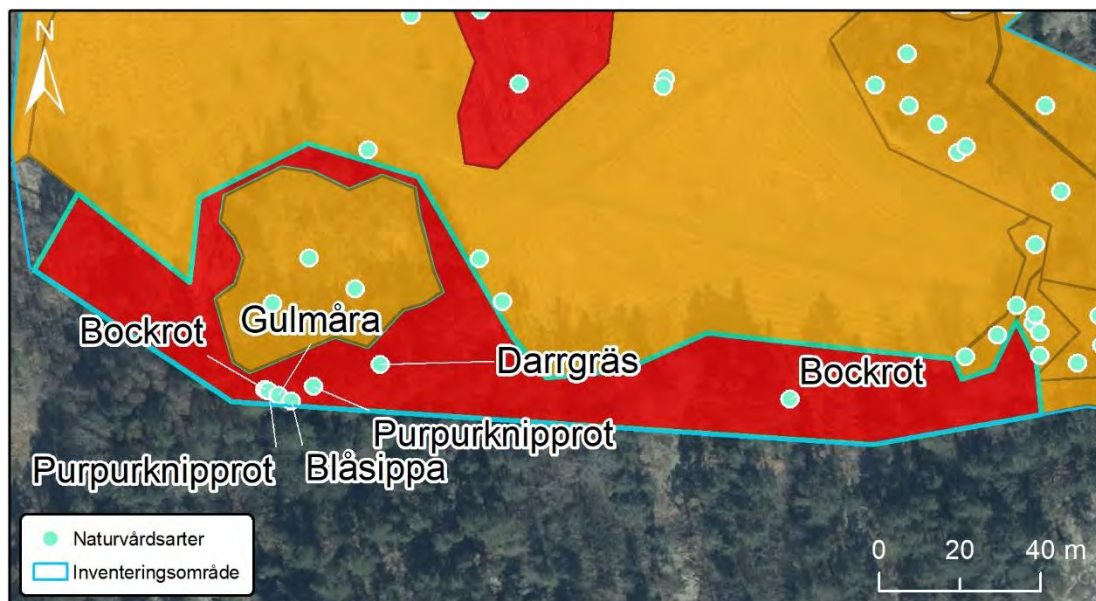
**Naturvårdsarter påträffade vid naturvärdesinventeringen:** blåsippa (fridlyst), bockrot (signalart), darrgräs (signalart), gulmåra (signalart), purpurknipprot (fridlyst)

**Naturvårdsarter från Artportalen:** -

**Resultat från förstudien:** -

Objekt 13 är beläget i den centrala delen av inventeringsområdet och utgörs av blandskog (Figur 29) där betet sedan länge har upphört men naturvärdesobjektets värden fortfarande främst är knutna till den tidigare hävden. Trädskiktet består av flera äldre vildaplar och spärrgreniga äldre tallar. Inslag av yngre tall (ej spärrgreniga, uppväxta i ljuskonkurrens) och gran förekommer. I fältskiktet påträffas flera hävdgynnade arter som darrgräs, gulmåra och bockrot men även arter som träjon, rödklöver, måbär och nypon påträffas. Orkiden purpurknipprot förekommer även rikligt i objektet (Figur 30). Terrängen är blockig med viss del berg i dagen och en viss mängd av död ved i olika nedbrytningsstadier påträffas. Genom objektet går ett flertal vandringsstigar.

Det äldre trädskiktet med spärrgreniga tallar och bärande träd och buskar tillsammans med en hävdgynnad flora och blockrik terräng motiverar påtagligt biotopvärde. Den hävdgynnade floran, varav flera signalarter samt fridlyst art motiverar påtagligt artvärde.



Figur 29. Objekt 13 avgränsas med blågrön linje.



Figur 30. Purpurknipprot i objekt 13.

#### 14. Berg och sten: Hällmarkstorräng

**Naturvärdesklass:** 3

**Areal:** 1984 m<sup>2</sup>

**Biotopvärde:** visst

**Artvärde:** visst

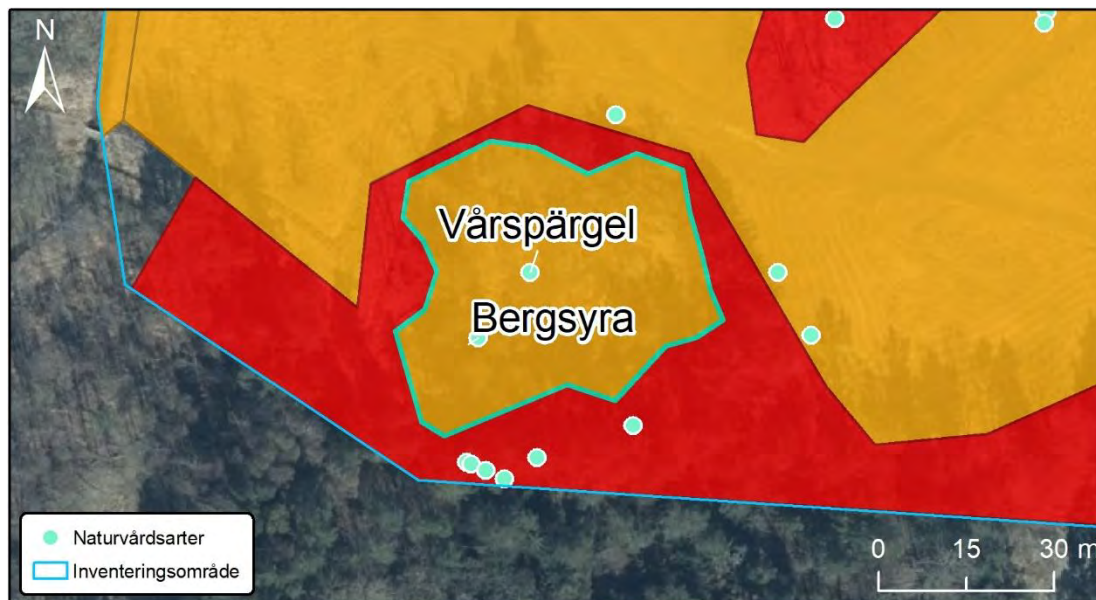
**Naturvårdsarter påträffade vid naturvärdesinventeringen:** vårspärgel (typisk art 8230), tuschlav (typisk art 8230)

**Naturvårdsarter från Artportalen:** -

**Resultat från förstudien:** -

Objekt 14 är beläget i den centrala delen av inventeringsområdet och utgörs av en hällmark med hällmarkstorrflora (Figur 31). Hällmarken är övervägande öppen men enstaka enbuskar, vildaplar och tallar förekommer (Figur 32). Vegetationen är koncentrerad till plana ytor på hällmarken med tunt jordtäckte, som domineras av ljung, bergsyra och renlavar. Vårbrodd, stensöta, kakmossa och vårspärgel förekommer också.

Den solbelysta hällmarken tillsammans med hällmarkstorrfloran och bärande träd och buskar motiverar visst biotopvärde. Fynd av typiska arter motiverar visst artvärde.



Figur 31. Objekt 14 avgränsas med blågrön linje.



*Figur 32. Hällmark med enbuskar och ljung i objekt 14.*



## 15. Åkermark: Silikatgräsmark

**Naturvärdesklass:** 3

**Areal:** 1377 m<sup>2</sup>

**Biotopvärde:** visst

**Artvärde:** visst

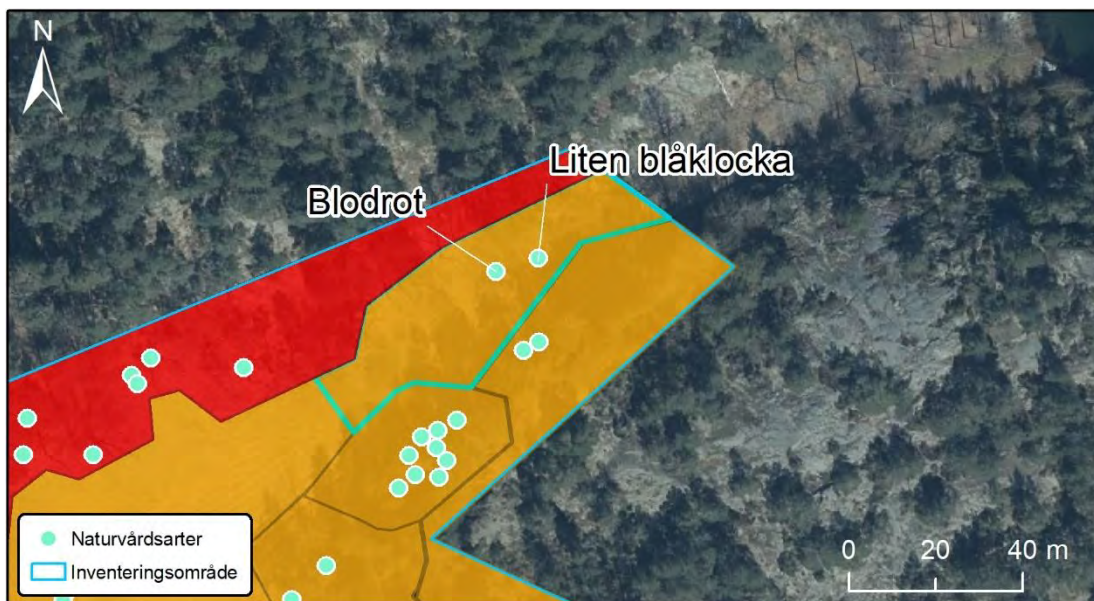
**Naturvårdsarter påträffade vid naturvärdesinventeringen:** blodrot (signalart), liten blåklocka (typisk art 6270)

**Naturvårdsarter från Artportalen:** -

**Resultat från förstudien:** -

Objekt 15 är beläget i den centrala delen av inventeringsområdet och utgörs av en igenväxande åkermark (Figur 33). Åkermarken är relativt öppen med äldre vildaplar och enbuskar. Fältskiktet domineras av örnbräken och smalbladigt gräs men även skogskovall, skogsfibbla, ljung, blodrot, liten blåklocka och blåbär påträffas (Figur 34). Solbelyst död ved förekommer i en viss mängd, främst vid objektets kantzoner.

Tecken från tidigare hävd såsom vildaplar och hävdgynnad flora tillsammans med solbelyst död ved motiverar visst biotopvärde. Den hävdgynnande floran med naturvårdsarter motiverar visst artvärde.



Figur 33. Objekt 15 avgränsas med blågrön linje.



*Figur 34. Igenväxande åkermark i objekt 15.*

## 16. Skog och träd: Hälltallskog

**Naturvärdesklass:** 3

**Areal:** 12493 m<sup>2</sup>

**Biotopvärde:** påtagligt

**Artvärde:** visst

**Naturvårdsarter påträffade vid naturvärdesinventeringen:** gulmåra (signalart), gökärt (typisk art 9070), svart praktbagge (signalart)

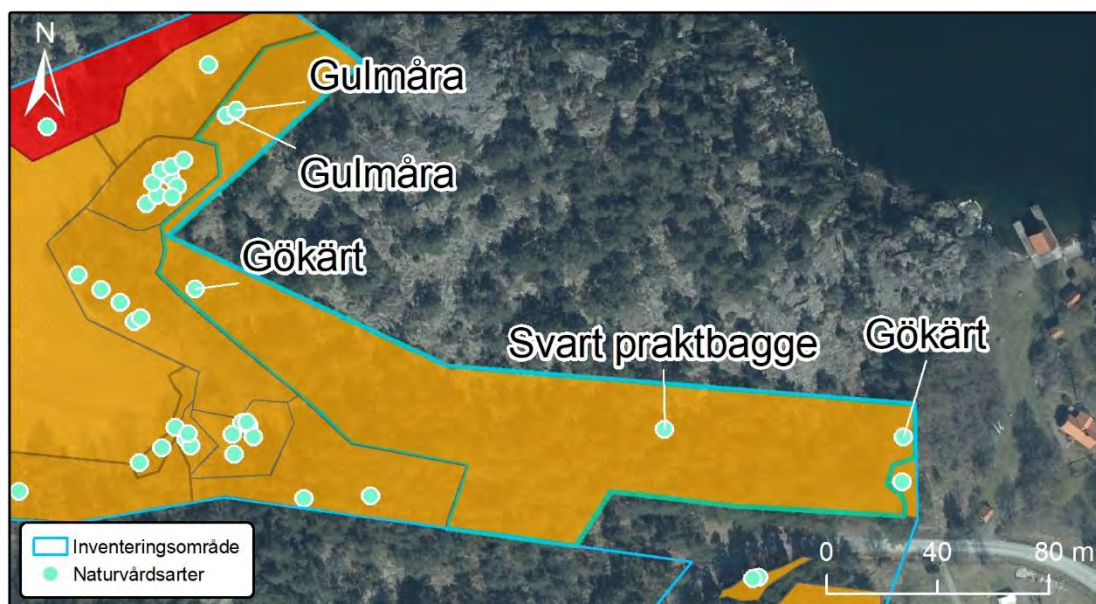
**Naturvårdsarter från Artportalen:** -

**Resultat från förstudien:** -

Objekt 16 är beläget i den södra delen av inventeringsområdet och utgörs av en hälltallskog (Figur 35). Trädskiktet är olikåldrat och domineras av tall med inslag av rönn, vildapel och yngre oxel. Spärrgreniga tallar och grova enar indikerar lång kontinuitet av ljusöppenhet men förtätning av ung gran pågår (Figur 36). Ytan har tidigare utgjorts av trädklädd betesmark men övergår allt mer mot en skoglig karaktär. En tall i objektet har en omkrets på cirka 270 cm.

I fältskiktet påträffas risvegetation, stensöta, harsyra och skogskovall, men även en hävdgynnad flora som gulmåra och gökärt vilket antyder tidigare bete. Terrängen är blockrik med flera mossbeklädda lodytor. Det finns även en viss mängd död ved, främst av tall, i olika nedbrytningsstadier.

Biotopvärde bedöms vara påtagligt biotopvärde på grund av gammal grov spärrgrenig och solbelyst tall med varierat buskskikt samt inslag av bärande och blommande träd och buskar. Även förekomsten av liggande och stående död tallved bidrar till biotopvärdet. Den hävdgynnade floran samt svart praktbagge motiverar visst artvärde.



Figur 35. Objekt 16 avgränsas med blågrön linje.



*Figur 36. Spärrgreniga äldre tallar i objekt 16.*

## 17. Igenväxningsmark: Bryn

**Naturvärdesklass:** 3

**Areal:** 808 m<sup>2</sup>

**Biotopvärde:** visst

**Artvärde:** påtagligt

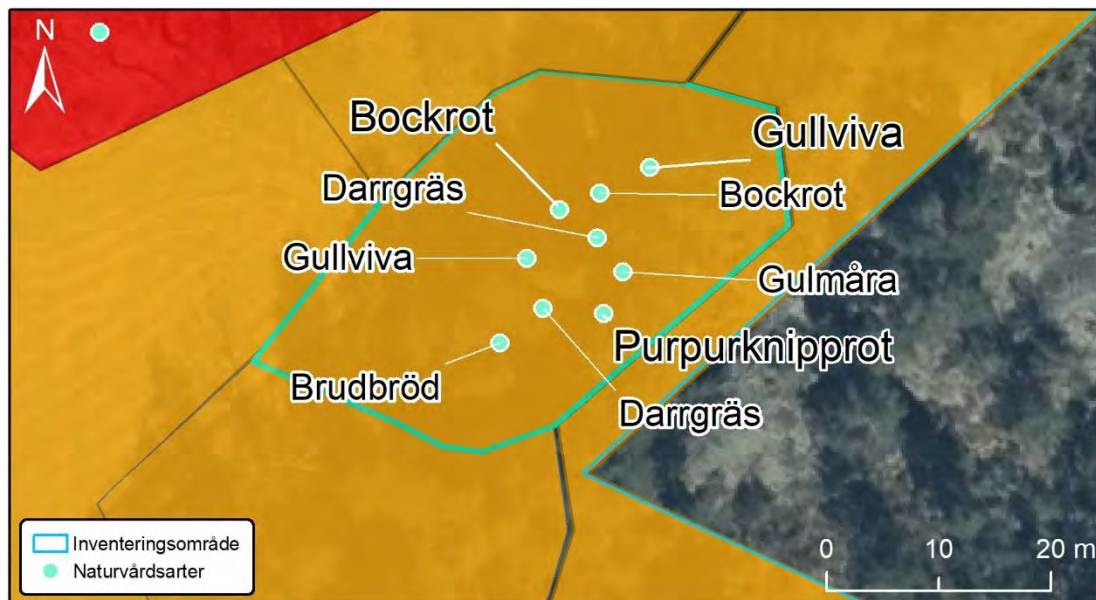
**Naturvärdsarter påträffade vid naturvärdesinventeringen:** bockrot (signalart), brudbröd (signalart), darrgräs (signalart), gullviva (signalart), gulmåra (signalart), purpurknipprot (fridlyst)

**Naturvärdsarter från Artportalen:** -

**Resultat från förstudien:** -

Objekt 17 är beläget i den centrala delen av inventeringsområdet och utgörs av ett lövdominerat bryn med hävdgynnad flora (Figur 37). Träd- och buskskiktet har en stor variation med vildapel, sälg, asp, hassel, slån, getapel och inslag av ung tall (Figur 38). I fältskiktet dominerar kransmossa men med rester av en fin gräsmarksflora med brudbröd, darrgräs, gullviva, bockrot, rödklint, gulmåra, vitmåra och purpurknipprot. Floran tyder på tidigare hävd i form av bete eller slätter.

Biotopvärdet anses som visst biotopvärde på grund av blommande och bärande träd och buskar. Den hävdgynnade floran med flera signalarter och fridlyst art motiverar påtagligt artvärde.



Figur 37. Objekt 17 avgränsas med blågrön linje.



*Figur 38. Brynmiljö i objekt 17.*

## 18. Skog och träd: Trädklädd betesmark

**Naturvärdesklass:** 3

**Areal:** 2371 m<sup>2</sup>

**Biotopvärde:** påtagligt

**Artvärde:** visst

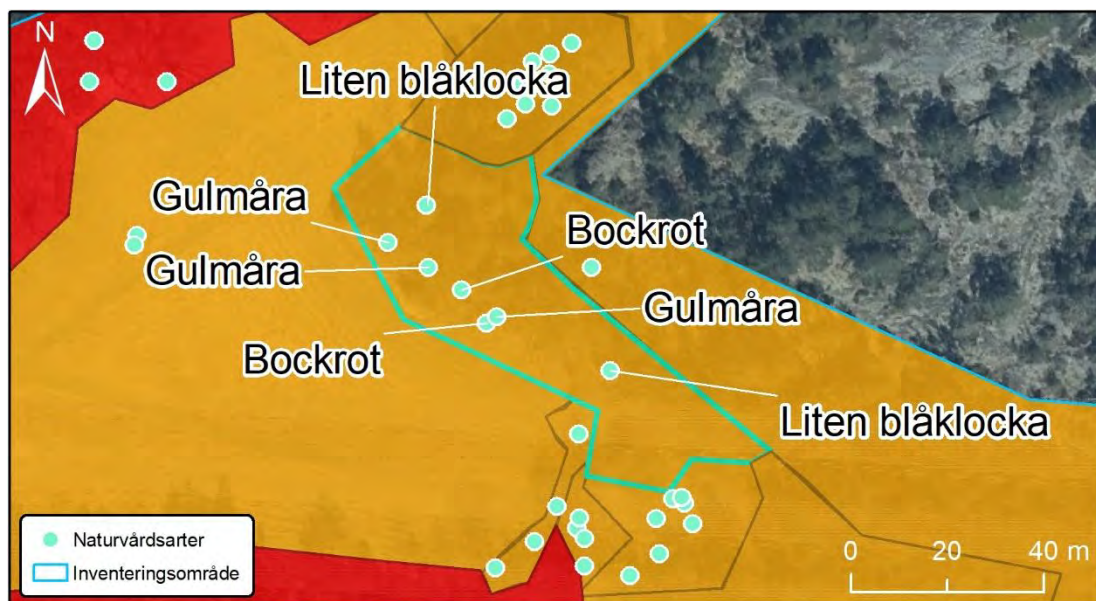
**Naturvårdsarter påträffade vid naturvärdesinventeringen:** bockrot (signalart), gulmåra (signalart), liten blåklocka (typisk art 9070)

**Naturvårdsarter från Artportalen:** -

**Resultat från förstudien:** -

Objekt 18 är beläget i den centrala delen av inventeringsområdet och utgörs av ett tidigare utmarksbete som nu är under igenväxning (Figur 39). Träd- och buskskiktet domineras av bärande träd och buskar som vildapel, rönne, en, måbär, nyponros och enstaka äldre tall förekommer (Figur 40). Fältskiktet har en varierande flora som innehåller både hävdgynnade arter som gulmåra, liten blåklocka, bockrot och vårbrodd till en av mer skogskaraktär med mossor och lavar. Vid lodytor påträffades även svartbräken. Terrängen varierar med öppna solbleysta ytor, rikligt med block och sten samt en viss mängd med död ved. Naturvärdena är knutna till ljusöppenhet och hävd men förtätning pågår, framförallt av ung tall och ek.

De äldre tallarna, mängden död ved och blockrikedom som skapar skrymslen motiverar påtagligt biotopvärde. Artvärdet bedöms till visst artvärde på grund av den hävdgynnande floran med signalarter.



Figur 39. Objekt 18 avgränsas med blågrön linje.



*Figur 40. Blockrikt före detta utmarksbete i objekt 18.*



## 19. Ängs och betesmark: Sandig slänt

**Naturvärdesklass:** 3

**Areal:** 212 m<sup>2</sup>

**Biotopvärde:** visst

**Artvärde:** visst

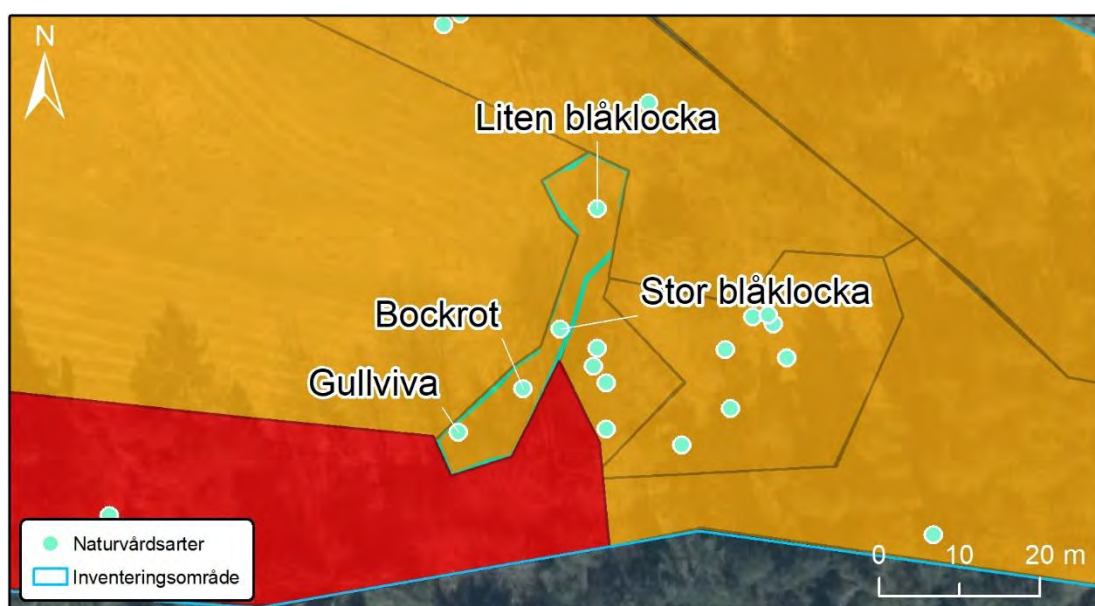
**Naturvårdsarter påträffade vid naturvärdesinventeringen:** bockrot (signalart), gullviva (signalart), liten blålocka (typisk art 6270), stor blålocka (signalart)

**Naturvårdsarter från Artportalen:** -

**Resultat från förstudien:** -

Objekt 19 är beläget i den centrala delen av inventeringsområdet och utgörs av en sandig slänt tillhörande ett torrlagt dike som angränsar till åkermark och bryn (Figur 41). Slänten kantas av bärande och blommande buskar som måbär, nypon och slån. I fältskiktet förekommer en relativt artrik flora med hävdgynnade arter som bockrot, gullviva, stor blålocka, liten blålocka och vårbrodd. Skogsfibbla, revfingerört, rödklint, skogsklöver, brunört, hönsarv, höstfibbla, gråfibbla, backlök, smultron, fyrkantig johannesört och rödven förekommer också. De solbelysta sandblottorna är en viktig struktur för insektsaker vilket syns i form av bohål (Figur 42).

Biotopvärdet bedöms som visst biotopvärde på grund av de solbelysta blottade sandytorna, blommande och bärande buskar samt artrikedomen med dess pollen- och nektarresurser. De noterade signalarterna motiverar visst artvärde.



Figur 41. Objekt 19 avgränsas med blågrön linje.



*Figur 42. Sandslänt med bohål av sandbin och rovsteklar i objekt 19.*

## 20. Äng och betesmark: Bryn

**Naturvärdesklass:** 3

**Areal:** 235 m<sup>2</sup>

**Biotopvärde:** visst

**Artvärde:** visst

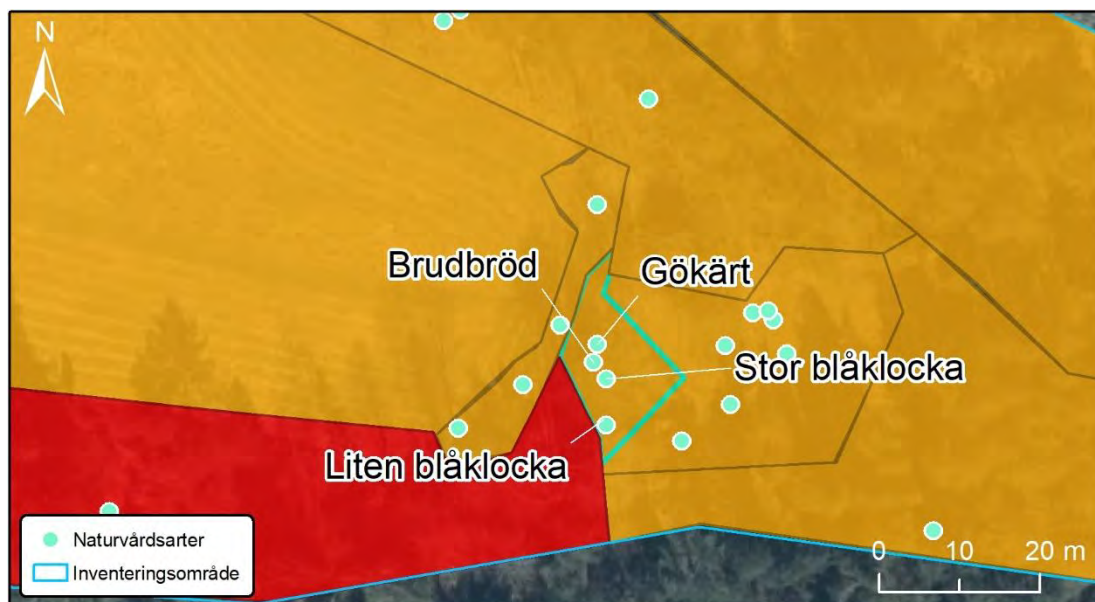
**Naturvårdsarter påträffade vid naturvärdesinventeringen:** brudbröd (signalart), gökärt (typisk art 9070), liten blålocka (typisk art 9070), stor blålocka (signalart)

**Naturvårdsarter från Artportalen:** -

**Resultat från förstudien:** -

Objekt 20 är beläget i den södra delen av inventeringsområdet och utgörs av ett bryn som angränsar till åkermark (Figur 43). Busk- och trädskiktet domineras av blommande och bärande arter som sälg, vildapel, fågelbär, en, måbär och nyponros (Figur 44). I fältskiktet påträffas en hävdgynnad flora som brudbröd, liten blålocka, gökärt och stor blålocka.

Det bärande och blommande träd- och buskskiktet i en solbelyst miljö motiverar visst biotopvärde. Artvärdet bedöms till visst artvärde på grund av den hävdgynnade floran med flera naturvårdsarter.



Figur 43. Objekt 20 avgränsas med den blågröna linjen.



*Figur 44. Vildaplar i objekt 20.*

## 21. Äng och betesmark: Silikatgräsmark

**Naturvärdesklass:** 3

**Areal:** 517 m<sup>2</sup>

**Biotopvärde:** visst

**Artvärde:** påtagligt

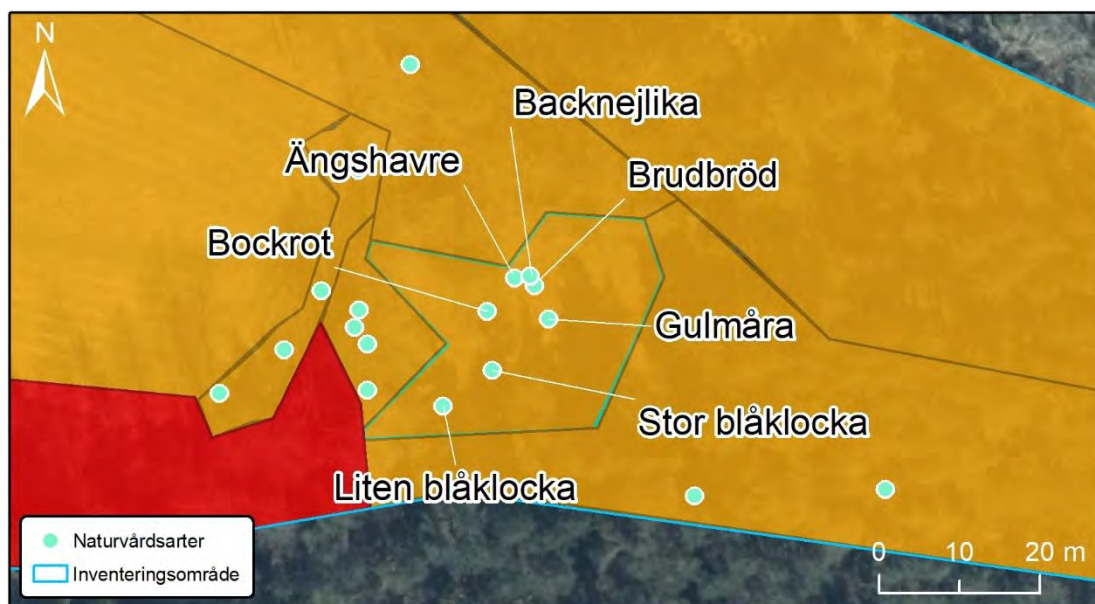
**Naturvårdsarter påträffade vid naturvärdesinventeringen:** backnejlika (signalart, typisk art 6270), bockrot (signalart, typisk art 6270), brudbröd (signalart, typisk art 6270), gulmåra (signalart), liten blåkllocka (typisk art 6270), stor blåkllocka (signalart, typisk art 6270), ängshavre (signalart)

**Naturvårdsarter från Artportalen:** -

**Resultat från förstudien:** -

Objekt 21 är beläget i den södra delen av inventeringsområdet och utgörs av en torr och öppen gräsmark (Figur 45). Objektet angränsar till hällmarksskog och ett bryn. I buskskiktet påträffas hartsros och hallon som förekommer sporadiskt i objektet. Fältskiktet är artrikt och flera hävdgynnade arter påträffas som backnejlika, brudbröd, bockrot, vårbrodd, gulmåra, stor blåkllocka, ängshavre, liten blåkllocka och gökärt (Figur 46). Andra arter är kruståtel, getrams, fyrkantig johannesört, rölleka, stensöta, kärleksört, fårsvingel, gråfibbla, kärringtand, höstfibbla, rödven, skogsklöver, häckvicker och gulvial.

I objektet påträffas även hällmarker och solbelysta sandblottor vilket tillsammans med torrmarksflora och bärande och blommande buskar motiverar visst biotopvärde. Artrikedomen med hävdgynnad flora och flera naturvårdsarter motiverar påtagligt artvärde.



Figur 45. Objekt 21 avgränsas med blågrön linje.



*Figur 46. Backnejlika i objekt 21.*

## 22. Skog och träd: Skogsbevuxen myr

**Naturvärdesklass:** 3

**Areal:** 1841 m<sup>2</sup>

**Biotopvärde:** visst

**Artvärde:** visst

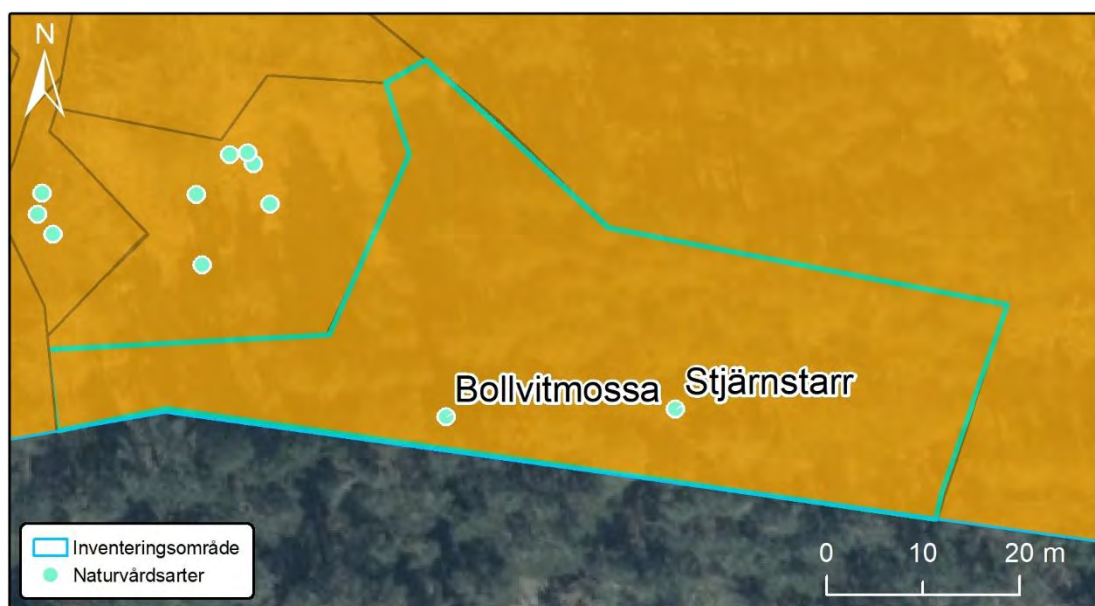
**Naturvårdsarter påträffade vid naturvärdesinventeringen:** stjärnstarr (typisk art 91D0), bollvitmossa (signalart)

**Naturvårdsarter från Artportalen:** -

**Resultat från förstudien:** -

Objekt 22 är beläget i den södra delen av inventeringsområdet och utgörs av en tallskog med ett fältskikt av myrkaraktär (Figur 47). Trädskiktet är olikåldrat med flera äldre, spärrgreniga tallar som tyder på en tidigare mer öppen skogsmark som nu förtätats av yngre ek, rönne och gran (Figur 48). Dock saknas riktigt gamla tallar. I buskskiktet påträffas främst *Salix* sp och en. Markskiktet är varierat med torrare och fuktigare partier. I de torra delarna påträffas en flora av mer skogskaraktär med arter som lingon, blåbär, kråkbär, väggmossa och andra trivialmossor. I de fuktigare partierna förekommer en flora med flera karakteristiska arter för skogsbevuxen myr som skvattram, tranbär, ängsull, bollvitmossa och stjärnstarr.

Objektets fuktiga ytor skapar variation i området som tillsammans med de spärrgreniga tallarna motiverar visst biotopvärde. Fynd av naturvårdsarter motiverar visst artvärde.



Figur 47. Objekt 22 avgränsas med blågrön linje.



*Figur 48. Talldominerad skog i objekt 22.*



### 23. Skog och träd: Trädklädd betesmark

**Naturvärdesklass:** 3

**Areal:** 131 m<sup>2</sup>

**Biotopvärde:** påtagligt

**Artvärde:** visst

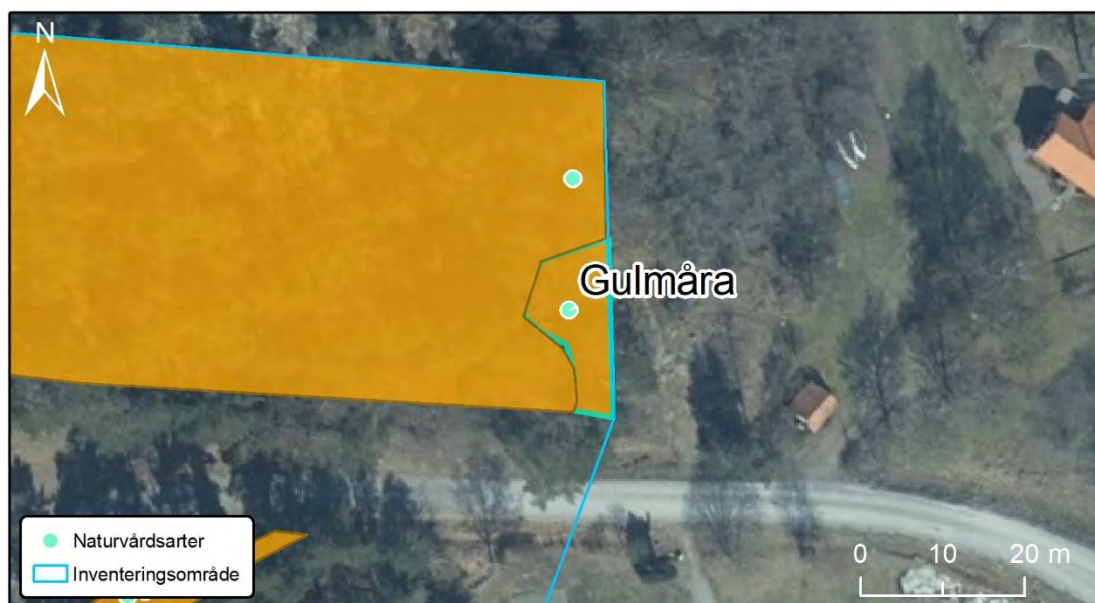
**Naturvårdsarter påträffade vid naturvärdesinventeringen:** gulmåra (signalart)

**Naturvårdsarter från Artportalen:** -

**Resultat från förstudien:** -

Objekt 23 är beläget i den sydöstra delen av inventeringsområdet och utgörs av en gammal kulturmark med bärande träd och buskar (Figur 49). Trädskiktet består främst av äldre vildaplar och fågelbär (Figur 50). I objektet påträffas gamla och grova enskelett som tyder på en tidigare mer öppen mark men som nu är under förtätning av sly. I buskskiktet påträffas även slån, nypon och måbär. Floran hyser ett visst inslag av hävdgynnade arter som gulmåra, äkta johannesört, rödklint samt getrams och träjon. Markskiktet är delvis blockrikt och en äldre stenmur löper genom objektet.

Stenmuren bidrar med skrymslen och bomiljöer och är således viktig för biologisk mångfald som tillsammans med det äldre trädskiktet med inslag av bärande träd och buskar motiverar påtagligt biotopvärde. Fynd av naturvårdsarter motiverar visst artvärde.



Figur 49. Objekt 23 avgränsas med blågrön linje.



*Figur 50. Äldre vildapel i objekt 23.*

#### 24. Skog och träd: Taiga

**Naturvärdesklass:** 3

**Areal:** 154 m<sup>2</sup>

**Biotopvärde:** påtagligt

**Artvärde:** visst

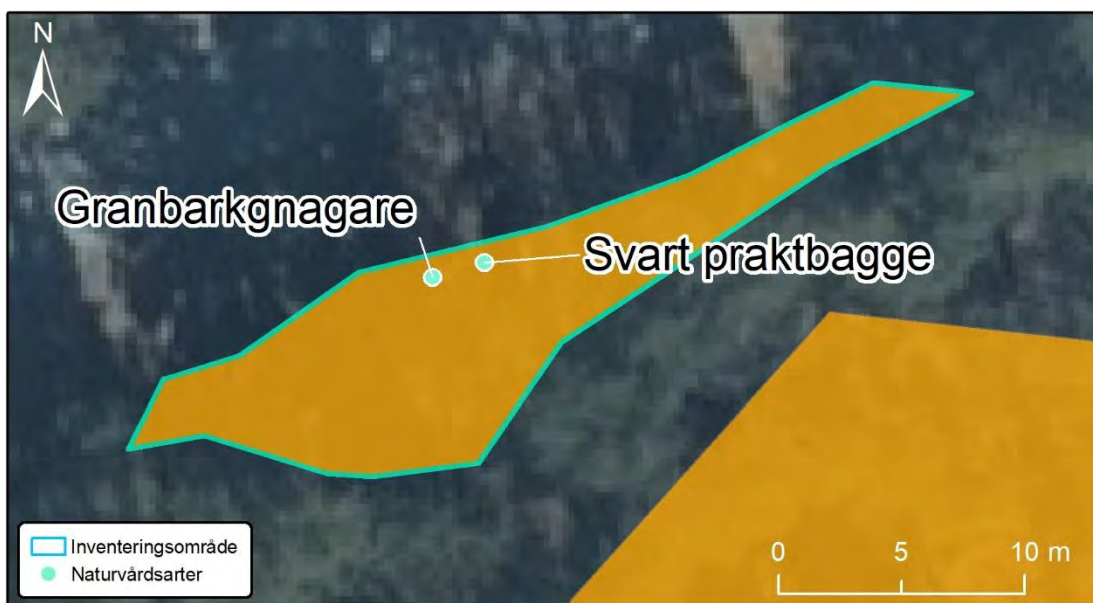
**Naturvårdsarter påträffade vid naturvärdesinventeringen:** granbarkgnagare (signalart), svart praktbagge (signalart)

**Naturvårdsarter från Artportalen:** -

**Resultat från förstudien:** -

Objekt 24 är beläget i den södra delen av inventeringsområdet och utgörs av ett talldominerat bryn intill väg (Figur 51). Tallarna är cirka 150 – 200 år gamla, spärrgreniga och står relativt glest. Området har börjat förtätas genom sly av oxel, asp och rönn (Figur 52). Igenväxningen har ännu inte hunnit så långt och ljusförhållandet är fortfarande relativt bra. På träden påträffades gnag från svart praktbagge och granbarkgnagare. I fältskiktet förekommer hallon, nypon, äkta johannesört, blåbär, harsyra och örnbräken. Intill väggkanten finns blottade sand- och grusytor som är lämpliga bosubstrat för insekter.

Biotopvärdet bedöms som påtagligt på grund av solbelyst grov gammal tall, men även på grund av nektarproducerande arter och blottad sand i väggkant. Ett visst artvärde motiveras av fynden av gnag från svart praktbagge och granbarkgnagare.



Figur 51. Objekt 24 avgränsas med blågrön linje.



*Figur 52. Äldre tall i objekt 24.*

## 25. Skog och träd: Hällmarkstallskog med inslag av hällmarkstorräng

**Naturvärdesklass:** 3

**Areal:** 6354 m<sup>2</sup>

**Biotopvärde:** påtagligt

**Artvärde:** visst

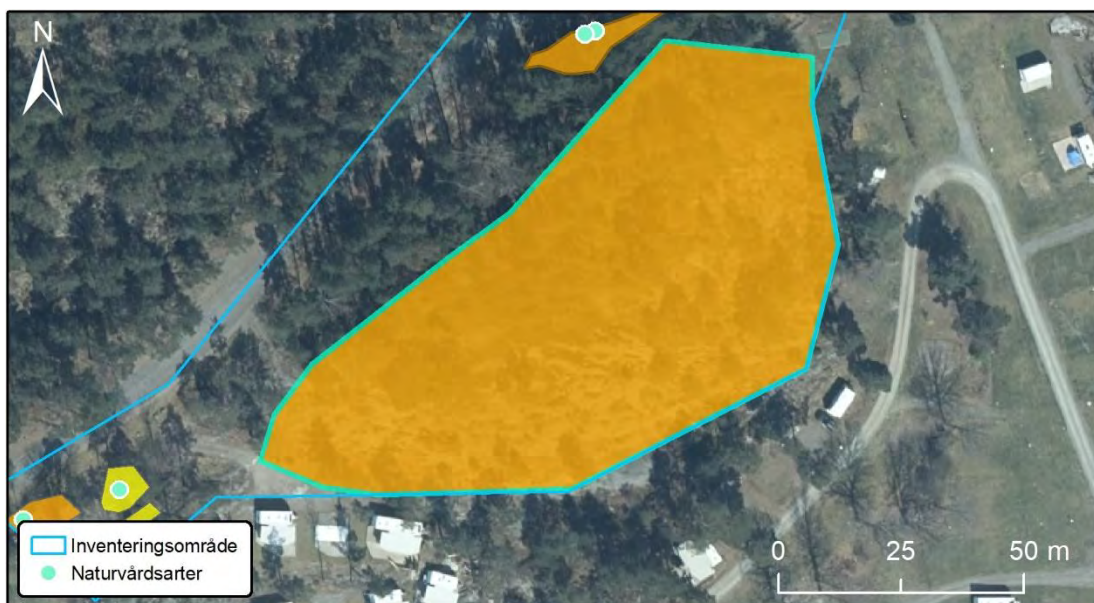
**Naturvårdsarter påträffade vid naturvärdesinventeringen:** -

**Naturvårdsarter från Artportalen:** -

**Resultat från förstudien:** -

Objekt 25 är beläget i den södra delen av inventeringsområdet och utgörs av en hällmarkstallskog med stora hällmarker (Figur 53). Trädskiktet domineras av senvuxna tallar med inslag av ek, rönn och oxel. Kraftiga enbuskar förekommer vid de mer öppnare hällmarkspartierna där även nypon och måbär växer. Fältskiktet är relativt variabelt och domineras av risvegetation som blåbär, lingon och ljung intill tallskogen och som sedan övergår till hällmarkstorräng vid hällmarkerna med getrams, bergsyra, höstfibbla, kärleksört, vårbrodd och stensöta (Figur 54). Mindre hällkar påträffas också vid hällmarkerna, vilket är värdefulla element i hällmarker. De värmehållande hällmarkerna kan även vara möjliga födosöksområden för fladdermöss, en fladdermusholk noterades i objektet. Ett bihotell, som var lämpligt placerad mellan hällmark och den mer trädklädda delen, finns också i objektet.

Biotopvärdet bedöms som påtagligt biotopvärde på grund av trädskikt med inslag av ädellöv och senvuxna träd, lämpliga miljöer för fladdermöss och insekter samt bärande och blommande träd och buskar. Trots att inga naturvårdsarter påträffades under fältinventeringen anses artvärdet ändå vara visst artvärde på grund av en artrikedom av karakteristisk flora för hällmarkstorräng, såsom vårbrodd och besgssyra.



Figur 53. Objekt 25 avgränsas med blågrön linje.



*Figur 54. Hällmark i objekt 25.*

## 26. Berg och sten: Stenröse

**Naturvärdesklass:** 3

**Areal:** 81 m<sup>2</sup>

**Biotopvärde:** visst

**Artvärde:** visst

**Naturvårdsarter påträffade vid naturvärdesinventeringen:** äldre sälg (nyckelart)

**Naturvårdsarter från Artportalen:** hasselsnok (VU)

**Resultat från förstudien:** -

Objekt 26 är beläget i den södra delen av inventeringsområdet och utgörs av ett stenröse (Figur 55). Objektet ligger mellan en väg och en campingplats. Stenröset är delvis solbelyst men beskuggas något av en stor sälg (Figur 56). Sälgsly omger själva stenröset där även strandlysing och stinknäva växer. I utkanten av objektet finns ett tidigare fynd av hasselsnok, för vilken stenröset kan vara en möjlig bomiljö. Fyndet är från 2013 men gäller en överkörd individ på vägen intill. Stenröset är dock sannolikt fortfarande av värde för arten.

Stenröset samt den stora sälgen motiverar visst biotopvärde, särskilt i kombination med tidigare fynd av hasselsnok. Förekomst av nyckelarten sälg samt tidigare fynd av hasselsnok motiverar visst artvärde.



Figur 55. Objekt 26 avgränsas med blågrön linje.



*Figur 56. Stenröse i objekt 26.*



## 27. Skog och träd: Sälg

**Naturvärdesklass:** 3

**Areal:** 67 m<sup>2</sup>

**Biotopvärde:** påtagligt

**Artvärde:** obetydligt

**Naturvårdsarter påträffade vid naturvärdesinventeringen:** äldre sälg (nyckelart)

**Naturvårdsarter från Artportalen:** -

**Resultat från förstudien:** -

Objekt 27 är beläget i den södra delen av inventeringsområdet och utgörs av en gammal, grov och flerstammig sälg (Figur 57). Sälgen har rikligt med spår från både fågelhack och insektsnag. På sälgen växer även svavelticka som har en förmåga att skapa ihåliga träd (Figur 58).

Den gamla sälgen utgör ett värdefullt element för biodiversitet och motiverar således påtagligt biotopvärde. Avsaknaden av naturvårdsarter motiverar obetydligt artvärde.



Figur 57. Objekt 27 avgränsas med blågrön linje.



*Figur 58. Gammal och flerstammig sälgen med vedsvamp i objekt 27.*

## 28. Äng och betesmark: Silikatgräsmark

**Naturvärdesklass:** 4

**Areal:** 72 m<sup>2</sup>

**Biotopvärde:** obetydligt

**Artvärde:** visst

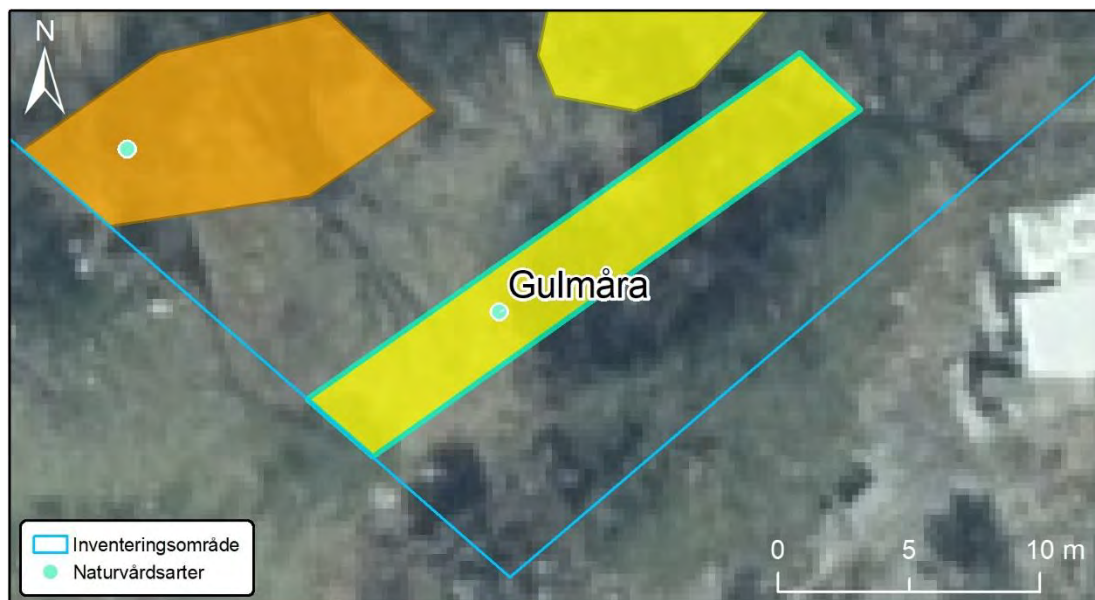
**Naturvårdsarter påträffade vid naturvärdesinventeringen:** gulmåra (signalart)

**Naturvårdsarter från Artportalen:** -

**Resultat från förstudien:** -

Objekt 28 är beläget i den sydvästra delen av inventeringsområdet och utgörs av en torr gräsmark intill en grusad gångstig (Figur 59). I fältskiktet påträffas en flora med torrmarks- och värdväxter som gulmåra, äkta johannesört, rödklint och smalbladiga gräs (Figur 60). Ett visst inslag av näringsgynnade arter påträffas även såsom hundäxing och brännässla.

Gräsmarken har värdefulla element i för av grusblottor men som inte riktigt uppnår högre biotopvärde än obetydligt biotopvärde. Torrmarksfloran med signalart och värdväxter motiverar visst artvärde.



Figur 59. Objekt 28 avgränsas med blågrön linje.



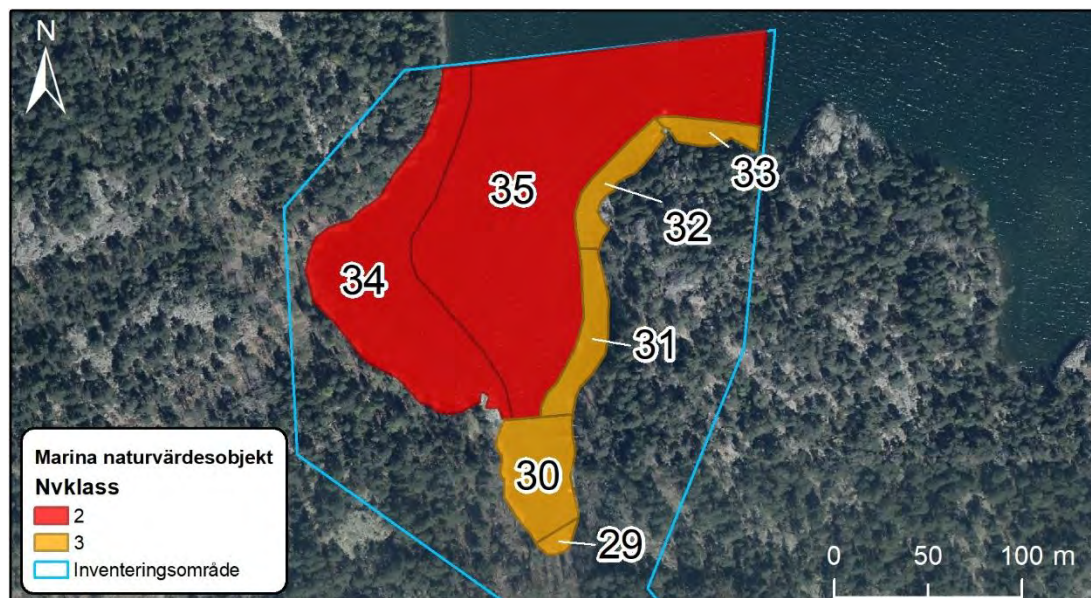
*Figur 60. Gulmåra i objekt 28.*

## Naturvärdesobjekt – marina miljöer

De marina naturvärdesobjekten 29-35 täcker tillsammans hela Drottningstjärn, som är en vik av Östersjön i Gryts skärgård. Två stycken av de marina naturvärdesobjekten erhöll naturvärdesklass 2 – högt naturvärde och fem stycken av de marina naturvärdesobjekten erhöll naturvärdesklass 3 – påtagligt naturvärde (Tabell 3, Figur 61). För varje marint naturvärdesobjekt finns en artlista beskriven i bilaga 1.

Tabell 3. Översikt över identifierade marina naturvärdesobjekt, för lokalisering se figur 4. Bestämning av naturtyp följer SS 199000:2014 och bestämning av biotoper följer i den grad det är möjligt Naturvårdsverkets vägledning för naturtypsindelning enligt Natura 2000.

ID	Naturtyp	Biotop	Biotopvärde	Artvärde	Klass
29	Grund marin mjukbotten	Utloppsområde med sand- och grusbotten	Påtagligt	Visst	3
30	Grund marin mjukbotten	Grundområde med lerbotten och viss förekomst av block	Påtagligt	Visst	3
31	Grund marin hårbotten	Relativt brant håll, sten och frilevande blåstång	Påtagligt	Visst	3
32	Grund marin hårbotten	Brant håll med frilevande blåstång	Påtagligt	Visst	3
33	Grund marin hårbotten	Brant håll och sten med framförallt fastsittande blåstång	Visst	Visst	3
34	Grund marin mjukbotten	Flackt område med grus- och sandbotten samt riklig förekomst av frilevande blåstång	Högt	Påtagligt	2
35	Grund marin mjukbotten	Flackt mjukbottenområde med gles mosaikartad vegetation	Högt	Påtagligt	2



Figur 61. Översikt över identifierade marina naturvärdesobjekt.

## 29. Grund marin mjukbotten: Utloppsområde med sand- och grusbotten

**Naturvärdesklass: 3**

**Areal: 210 m<sup>2</sup>**

**Biotopvärde: påtagligt**

**Artvärde: visst**

**Naturvårdsarter påträffade vid fältinventeringen:** blåstång (typisk art 1160), blåmussla (typisk art 1160), ålnate (typisk art 1160)

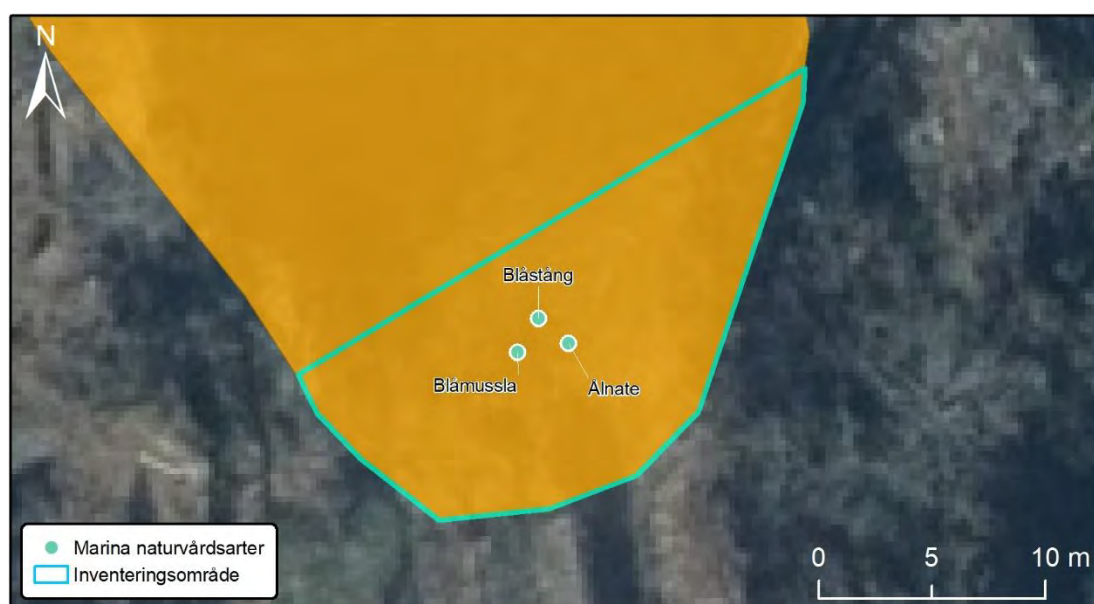
**Naturvårdsarter från Artportalen: -**

**Tidigare inventering: -**

Marint objekt 29 ligger längst in i viken där tillflöde sker (Figur 62). Inför inventeringen hade kraftig nederbörd tillfört partiklar via detta tillflöde vilket innebar att sikten vid inventeringen var mycket begränsad/obefintlig. Djupet ändras från cirka 0,3 – 1,2 meter. Bottensubstratet utgörs framförallt av grus och sand med stort inslag av grovdetritus (kottar och löv). Värdeelement saknas. Sedimentationsgrad: 4. Utbredningen av makrofyter är riklig, och påväxtalger förekommer mer än i övriga naturvärdesobjekt. Totalt noterades 17 akvatiska arter i området varav sju alger och sex mollusker (bilaga 1).

Stränderna utgörs av tallskog med inslag av ek, al, gran och björk. Stränderna är flacka. Fältskiktet består av blåbär, med flertalet gräs däribland rödsvingel. Längst in i viken är förekomsten av havssäv riklig (Figur 63). Delar av området ingår i Eköns naturreservat.

Det marina objektet bedöms hysa ett påtagligt biotopvärde baserat på att det är ett tillflöde samt att det kan finnas potential som lek område med tanke på förekomst av sand- och grusbotten. Artvärdet bedöms som visst artvärde då det förekom tre typiska arter.



Figur 62. Marint objekt 29 avgränsas med blågrön linje. Noteringen av naturvårdsarter är gjorda på objektsnivå, placeringen i kartan är därmed sekundär.



*Figur 63. Tillflödet ut i viken (t.v.). Blåstång (t.h.).*

### 30. Grund marin mjukbotten: Grundområde med lerbotten och viss förekomst av block

**Naturvärdesklass:** 3

**Areal:** 2 250 m<sup>2</sup>

**Biotopvärde:** påtagligt

**Artvärde:** visst

**Naturvårdsarter påträffade vid fältinventeringen:** blåstång (typisk art 1160), storspigg (typisk art 1160), axslinga (typisk art 1160), blåmussla (typisk art 1160), långfingrad tångräka (typisk art 1160), ålnate (typisk art 1160), småspigg (typisk art 1160), borstnate (typisk art 1160)

**Naturvårdsarter från Artportalen:** -

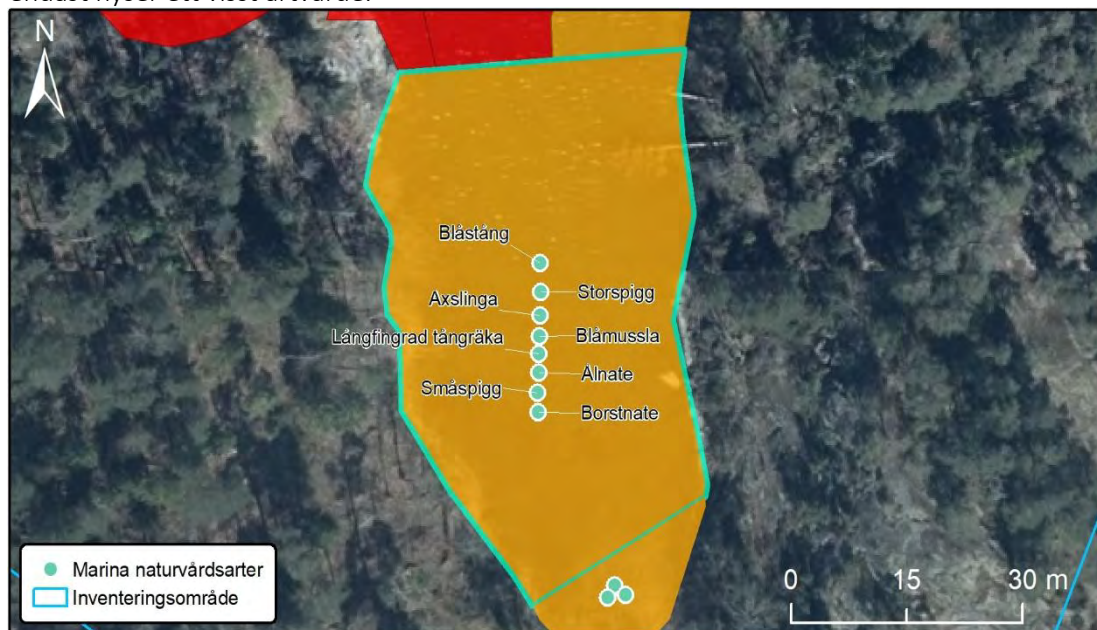
**Tidigare inventering:** -

Marint objekt 30 ligger långt in i viken med steniga stränder och klippstränder längs båda sidor (Figur 64, Figur 65). Djupet ändras från cirka 0,1 till cirka 2 meter. Bottensubstratet består av fint organiskt sediment. Värdeelement förekommer i form av nedfallna tallar (död ved). Sedimentationsgrad: 3.

Utbredningen av makrofyter är riklig i området, och påväxtalger förekommer allmänt. Här påträffas bland annat frilevande blåstång. Totalt 31 akvatiska arter noterades (bilaga 1). Av dessa är tretton alger, fyra fiskar och sex mollusker.


Strandvegetationen utgörs av tallskog med inslag av ek, al, gran och björk. Stränderna är flacka. Fältskiktet består av örtvegetation med blåbär, flertalet gräs däribland rödsvingel, samt lingon, strandkvanne, vänderot, käringtand, kråkvicker och malört. Delar av området ingår i Eköns naturreservat.

Det marina objektet bedöms hysa ett påtagligt biotopvärde framförallt genom förekomst av relativt täta bestånd av frilevande blåstång. Både fastsittande och frilevande blåstång bidrar till biotopvärdet i egenskap av en nyckelart som bildar vegetationsbestånd som andra arter kan leva i. Den döda veden i vattnet bidrar positivt till biotopvärdet. Veden skapar viktiga strukturer. Området är inte påverkat i någon större grad vilket även det är positivt för biotopvärdet. Sammanlagt förekommer åtta typiska arter i området. Då typiska arter inte väger lika tungt som t ex rödlistade arter har bedömningen trots allt gjorts att området endast hyser ett visst artvärde.



Figur 64. Marint objekt 30 avgränsas med blågrön linje. Noteringen av naturvårdsarter är gjorda på objektsnivå, placeringen i kartan är sekundär.





*Figur 65. Överbattensbild från marint objekt 2 (t.v.). Borstnate (t.h).*

### 31. Grund marin hårbotten: Relativt brant håll, sten och frilevande blåstång

**Naturvärdesklass:** 3

**Areal:** 1 290 m<sup>2</sup>

**Tidigare inventering:** -

**Biotopvärde:** påtagligt

**Artvärde:** visst

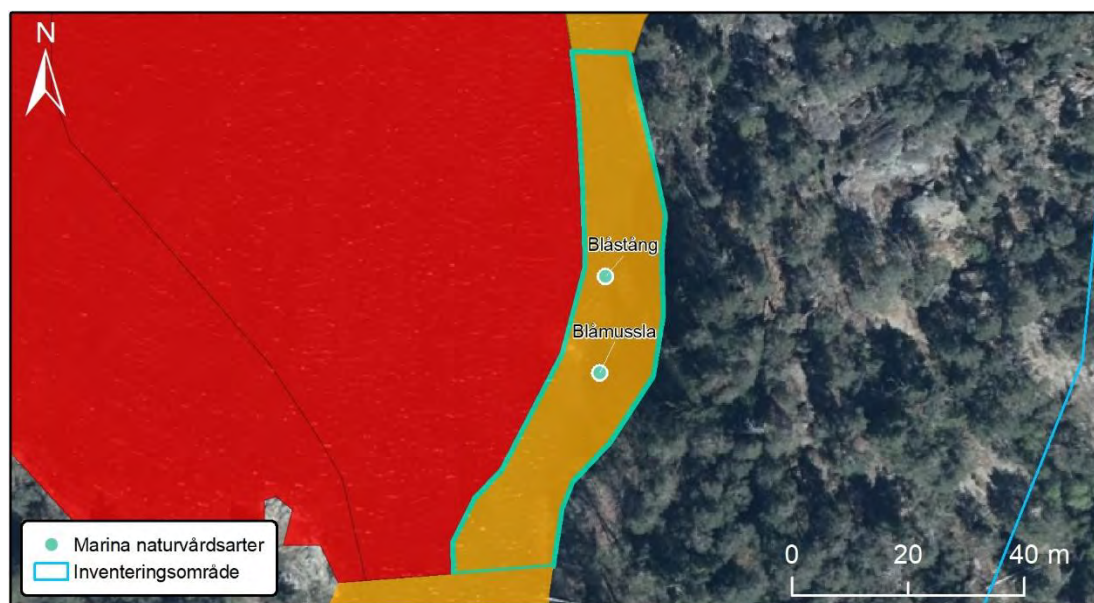
**Naturvårdsarter påträffade vid fältinventeringen:** blåstång (signalart), blåmussla (signalart)

**Naturvårdsarter från Artportalen:** -

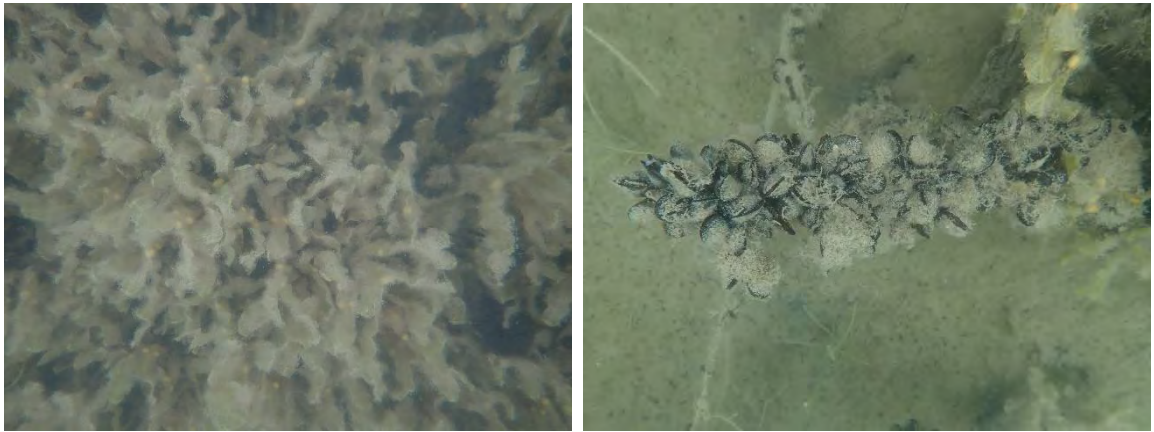
Marint objekt 31 avgränsas längs den östra kanten av en klippstrand med relativt brant bottenlutning (Figur 66). En del områden är dock mer grunda och flacka och i dessa har viss sedimentation skett vilket således innebär att mjukbotten förekommer, dock i partier mindre än 10 m<sup>2</sup>. Längst ut planar botten och blir mer flack (klippor övergår i mjukbotten). Djupet ändras från 0 till ca 3 meter. Bottensubstratet består av håll och sten samt en mindre andel mjukbotten. Värdeelement saknas. Sedimentationsgrad: 3. Makrofyter förekommer rikligt i området. I området noterades sammanlagt 23 akvatiska arter varav bl a åtta alger, fem mollusker samt fyra fiskar (bilaga 1).

Strandvegetationen utgörs av gles tallskog med inslag av ek, al, gran och björk. Stränderna är branta. Så gott som hela det marina naturvärdesobjektet ingår i Eköns naturreservat.

Det marina objektet bedöms hysa ett påtagligt biotopvärde genom förekomst av blåstång (nyckelart) på håll- och stenbotten. Frilevande blåstång förekommer även på mjukbotten (Figur 67). Områdets relativt skyddade läge som ger en stabil miljö samt dess naturlighet bidrar positivt till biotopvärdet. Området bedöms ha ett visst artvärde baserat på de två signalarterna blåstång och blåmussla.



Figur 66. Marint objekt 31 avgränsas med blågrön linje. Noteringen av naturvårdsarter är gjorda på objektsnivå, placeringen i kartan är sekundär.



Figur 67. Fastsittande blåstång (t.v.). Blåmussla (t.h).

### 32. Grund marin hårbotten: Brant håll med frilevande blåstång

**Naturvärdesklass:** 3

**Areal:** 1 040 m<sup>2</sup>

**Biotopvärde:** påtagligt

**Artvärde:** visst

**Naturvårdsarter påträffade vid fältinventeringen:** blåstång (signalart), blåmussla (signalart)

**Naturvårdsarter från Artportalen:** -

**Tidigare inventering:** -

Marint objekt 32 avgränsas mot land av en klippstrand med mycket brant bottenlutning (Figur 68). Grunda områden förekommer sparsamt då lutningen är kraftig. Objektet avslutas västerut där hårbotten möter mjukbotten. Vattnet är klarare än i marint objekt 3. Djupet ändras från 0 till cirka 3 meter. Bottensubstratet består av håll. Värdeelement saknas. Sedimentationsgrad: 2.

Blåstång finns i hela området och domineras av frilevande exemplar även om också fastsittande exemplar noterades. Totalt noterades 23 akvatiska arter. Av dessa var åtta alger, sex mollusker och fyra fiskar (bilaga 1).

Strandvegetationen är sparsam med endast enstaka tallar som växer på branta klippfall. Även fältskiktet är mycket begränsat till enstaka strandkvanne och vänderot. Hela naturvärdesobjektet ingår i Eköns naturreservat.

Det marina objektet bedöms hysa ett påtagligt biotopvärde genom förekomst av frilevande blåstång (nyckelart) på håll (Figur 69). Områdets relativt skyddade läge som ger en stabil miljö samt dess naturlighet bidrar positivt till biotopvärdet. Området bedöms hysa ett visst artvärde. Bedömningen görs baserat på blåstångens värde som signalart och dess relativa rika förekomst i området. Även blåmussla som är en signalart finns i området.



Figur 68. Marint objekt 4 avgränsas med blågrön linje. Noteringen av naturvårdsarter är gjorda på objektsnivå, placeringen i kartan är sekundär.



Figur 69. Branta stränder (t.v.). Fastsittande blåstång (t.h).

### 33. Grund marin hårbotten: Brant håll och sten med framförallt fastsittande blåstång

**Naturvärdesklass:** 3

**Areal:** 610 m<sup>2</sup>

**Biotopvärde:** visst

**Artvärde:** visst

**Naturvårdsarter påträffade vid fältinventeringen:** blåstång (signalart), blåmussla (signalart)

**Naturvårdsarter från Artportalen:** -

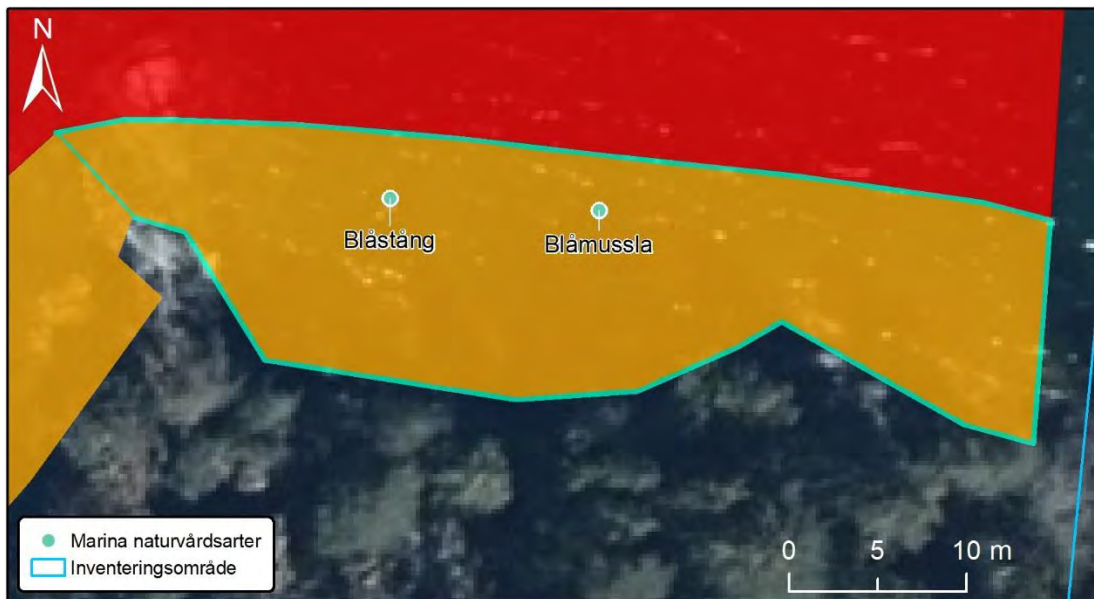
**Tidigare inventering:** -

Marint objekt 33 avgränsas i söder av en klippstrand med brant bottenlutning bevuxen med blåstång (Figur 70). I norr avgränsas objektet av ett något djupare område med glesare vegetation på mjukbotten. Grunda områden förekommer sparsamt då lutningen är kraftig. Längst ut planar botten ut och blir mer flack (klippor övergår i mjukbotten). Värdeelement saknas. Sedimentationsgrad: 2.

Blåstång finns i hela området och domineras av den fastsittande formen även om frilevande exemplar också noterades. 15 akvatiska djur- och växtarter noterades vid inventeringen (bilaga 1), bl a åtta alger, tre mollusker och en fisk (Figur 71).

Strandvegetationen är sparsam med enstaka tallar som växer på klippställ. Även fältskiktet är glest och begränsat till enstaka strandkvanne och vänderot. Stränderna är mycket branta. Hela det marina naturvärdesobjektet ingår i Eköns naturreservat.

Det marina objektet bedöms hysa ett visst biotopvärde genom förekomst av blåstång (nyckelart) på håll. Områdets naturlighet bidrar till biotopvärdet medan det exponerade läget påverkar biotopvärdet negativt. Både blåstång och blåmussla klassas som signalarter på grund av marin hårbotten och bidrar därmed till att området bedöms ha ett visst artvärde.



Figur 70. Marint objekt 33 avgränsas med blågrön linje. Noteringen av naturvårdsarter är gjorda på objektsnivå, placeringen i kartan är sekundär.



*Figur 71. Flera arter av alger och förekomst av småfisk i grundare områden i marint objekt 5*

#### 34. Grund marin mjukbotten: Flackt område med grus- och sandbotten samt riklig förekomst av frilevande blåstång

**Naturvärdesklass:** 2

**Areal:** 7 750 m<sup>2</sup>

**Biotopvärde:** högt

**Artvärde:** påtagligt

**Naturvårdsarter påträffade vid fältinventeringen:** blåstång (typiska art 1160), gädda (signalart, typisk art 1160), storspigg (typisk art 1160), axslinga (typisk art 1160), blåmussla (typisk art 1160), långfingrad tångräka (typisk art 1160), abborre (typisk art 1160), ålnate (typisk art 1160), hårnating (typisk art 1160), småspigg (typisk art 1160), borstnate (typisk art 1160)

**Naturvårdsarter från Artportalen:** -

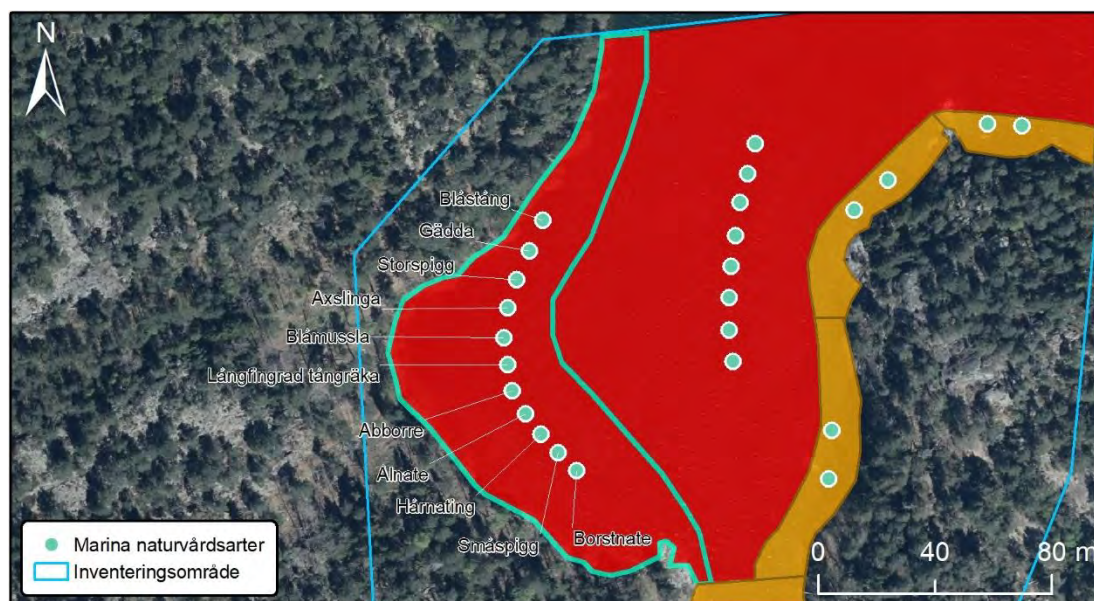
**Tidigare inventering:** -

Marint objekt 34 avgränsas längs den västra delen av en relativt flack strandkant (Figur 72). Botten i området är flack och förekomsten av vegetation är riklig. Objektet avslutas där ett något djupare parti med glesare vegetation möter det aktuella objektet. Djupet ändras från 0 till cirka 2 meter. Bottensubstratet består av grus och sand. Värdeelement saknas. Sedimentationsgrad: 2.

I området förekommer stora grunda områden med ett välutvecklat blåstångsbälte (75–100% täckningsgrad) av frilevande blåstång. Förutom blåstång förekommer även rikligt med annan strukturbildande vegetation av andra alger och kärlväxter. Tack vare den rika vegetationen utgör området en marin nyckelbiotop. Totalt noterades 30 akvatiska växt- och djurarter i området. Av dessa var tio alger, sex fiskar, fem kärlväxter och fem mollusker.

Strandkanten består av gles tallskog med inslag av ek, al, gran och björk. Här förekommer även havssäv och vass.

Det marina objektet bedöms hysa ett högt biotopvärde genom riklig förekomst av både frilevande blåstång (nyckelart) och annan vegetation på mjukbotten, samt genom områdets naturlighet och dess skyddade läge (Figur 73). Elva naturvårdsarter (typiska arter) varav flera med rik förekomst noterades i området. Gädda klassas även som signalart. Bedömningen har gjorts att området hyser ett påtagligt artvärde.



Figur 72. Marint objekt 34 avgränsas med blågrön linje. Noteringen av naturvårdsarter är gjorda på objektsnivå, placeringen i kartan är sekundär.





*Figur 73. Inventerare (t.v.). Frilevande blåstång (t.h.).*

### 35. Grund marin mjukbotten: Flackt mjukbottenområde med gles mosaikartad vegetation

**Naturvärdesklass:** 2

**Areal:** 16 970 m<sup>2</sup>

**Biotopvärde:** högt

**Artvärde:** påtagligt

**Naturvårdsarter påträffade vid fältinventeringen:** blåstång (typisk art 1160), storspigg (typisk art 1160), axslinga (typisk art 1160), blåmussla (typisk art 1160), ålnate (typisk art 1160), borstnate (typisk art 1160), hårsärv (typisk art 1160), ålgräs (signalart, typisk art 1160)

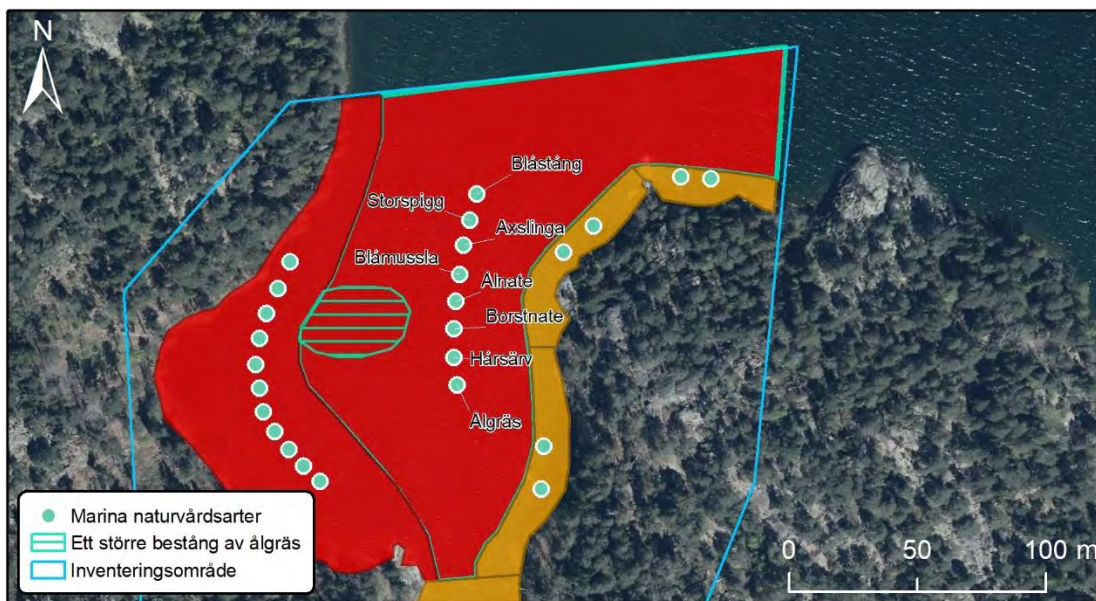
**Naturvårdsarter från Artportalen:** -

**Tidigare inventering:** -


Marint objekt 35 ligger i vikens centrala delar och består framförallt av flack mjukbotten med gles mosaikartad vegetation. Detta är det djupaste partiet av viken och sträcker sig från de inre delarna och ut till de yttre. Objektet omges ej av strandkant. Objektet avslutas mot marint objekt 2 i söder och av inventeringsområdets begränsning i norr. Djupet ändras från cirka 2 till 4 meter. Bottensubstratet består av fint organiskt sediment. Ett värdeelement finns i form av ett större (drygt 900 m<sup>2</sup>) sammanhängande bestånd av ålgräs. Sedimentationsgrad: 4.

I området noterades frilevande blåstång och kransalger förekommer allmänt. Ålgräs förekommer fläckvis förutom i värdeelementet där beståndet är tätare. Totalt noterades 16 akvatiska arter varav tre alger, tre fiskar, tre mollusker samt sex kärlväxter.

Det marina objektet bedöms hysa ett högt biotopvärde genom allmän förekomst av havsrufse (kransalg) och förekomst av ålgräs som båda är nyckelarter tack vare att de bildar viktiga strukturer. Ålgräsets betydelse betonas av att det för ålgräsängar finns ett åtgärdsprogram då dessa vegetationssamhällen är oerhört värdefulla för livet i havet. I detta fall är omfattningen för liten för att kallas ålgräsäng men förekomsten har trots allt stor positiv betydelse. Att stora delar av området ligger i skyddat läge som ger en stabil miljö samt att det är relativt opåverkat av mänsklig aktivitet bidrar positivt till biotopvärdet. Området bedöms ha ett påtagligt artvärde tack vare förekomsten av åtta typiska arter. Av dessa räknas ålgräs även som signalart på mjukbottnar.



Figur 74. Marint objekt 35 avgränsas med blågrön linje. Noteringen av naturvårdsarter är gjorda på objektsnivå, placeringen i kartan är sekundär.



*Figur 75. Ålgräs (t.v.). Havsrufse (t.h.).*

## Tillägg

Nedan redovisas de tillägg som ingår i uppdraget gällande naturvärdesinventeringen; *Naturvärdesklass 4 samt detaljerad redovisning av artförekomst.*

### Naturvärdesklass 4

Nedan visas en sammanfattande tabell samt karta med naturvärdesobjekt tillhörande tillägget *Naturvärdesklass 4* (Tabell 4, Figur 76). Objektbeskrivningar redovisas i föregående avsnitt – Naturvärdesobjekt.

Tabell 4. Sammanställning över tillägg - Naturvärdesklass 4

Objekt ID	Naturtyp	Biotop	Biotopvärde	Artvärde	Klass
3	Berg och sten	Äldre stenmurar	Visst	Obetydligt	4
4	Igenväxningsmark	Silikatgräsmark	Visst	Obetydligt	4
28	Äng och betesmark	Silikatgräsmark	Obetydligt	Visst	4



Figur 76. Sammanställning av naturvärdesobjekt tillhörande tillägget - naturvärdesklass 4.

## Detaljerad redovisning av artförekomst

Under den terrestra fältinventeringen registrerades naturvårdsarter i ett punktlager med koordinater. Då en art förekom rikligt togs punkter med jämna mellanrum med tillhörande kommentar. Under avsnittet – Naturvärdesobjekt – har dessa naturvårdsarter ritats ut i kartan för samtliga identifierade naturvärdesobjekt. Nedan redovisas naturvårdsarterna i en tabell (Tabell 5).

De marina naturvårdsarterna noterades på objektsnivå och erhåller därför inga koordinater med undantag för ett större bestånd med ålgräs som karterats (Figur 74).

Tabell 5. Sammanställning av terrestra naturvårdsarter med tillhörande koordinater (Sweref 99TM)

Svenskt namn	X-koordinat	Y-koordinat
Backnejlika	608411,0329	6449863,129
Backnejlika	608473,255	6449855,684
Backnejlika	608594,1173	6449769,214
Bergsyra	608385,6224	6449768,128
Blodrot	608582,217	6449897,843
Blåmossa	608295,0067	6449991,464
Blåmossa	608284,3888	6449991,404
Blåmossa	608283,5503	6449984,548
Blåmossa	608276,1488	6449995,345
Blåmossa	608230,8938	6450043,358
Blåmossa	608302,1294	6449970,424
Blåmossa	608265,2555	6450001,177
Blåsippa	608390,1273	6449743,929
Blåsippa	608322,8766	6449921,404
Bockrot	608482,9852	6449823,833
Bockrot	608436,8731	6449779,243
Bockrot	608555,5432	6449805,579
Bockrot	608550,4042	6449812,529
Bockrot	608568,4865	6449857,313
Bockrot	608568,7279	6449861,358
Bockrot	608387,5858	6449869,121
Bockrot	608413,6871	6449866,541
Bockrot	608499,5765	6449872,056
Bockrot	608383,6764	6449746,816
Bockrot	608513,9412	6449744,484
Bockrot	608360,0564	6449911,635
Bockrot	608565,4447	6449760,297
Bockrot	608590,675	6449765,134
Bollvitmossa	608616,5737	6449742,127
Brudbröd	608559,7747	6449847,933
Brudbröd	608421,4215	6449859,62
Brudbröd	608428,3051	6449854,454
Brudbröd	608442,9615	6449857,346
Brudbröd	608474,0812	6449864,141

Svenskt namn	X-koordinat	Y-koordinat
Brudbröd	608574,2119	6449763,106
Brudbröd	608596,6034	6449768,322
Darrgräs	608563,651	6449851,041
Darrgräs	608565,1307	6449859,846
Darrgräs	608412,2127	6449753,063
Gammal flerstammig sälg	608683,171	6449620,605
Getrams	608410,5986	6449868,654
Granbarkgnagare	608777,8446	6449713,175
Gullviva	608557,3877	6449754,891
Gullviva	608562,176	6449855,489
Gullviva	608573,1783	6449863,6
Gullviva	608431,6313	6449849,682
Gullviva	608446,7055	6449822,579
Gulmåra	608425,2484	6449844,897
Gulmåra	608419,8386	6449839,619
Gulmåra	608409,2006	6449806,202
Gulmåra	608557,6388	6449806,947
Gulmåra	608535,081	6449822,293
Gulmåra	608543,5002	6449817,131
Gulmåra	608570,7661	6449854,287
Gulmåra	608588,5714	6449879,662
Gulmåra	608592,1032	6449881,653
Gulmåra	608396,1685	6449891,271
Gulmåra	608422,1133	6449861,175
Gulmåra	608432,6895	6449845,901
Gulmåra	608386,9944	6449745,385
Gulmåra	608598,3246	6449764,114
Gulmåra	608831,7013	6449748,073
Gulmåra	608677,8073	6449608,139
Gökärt	608832,1699	6449764,109
Gökärt	608577,2942	6449817,238
Gökärt	608524,0529	6449875,68
Gökärt	608381,5406	6449866,787
Gökärt	608379,5978	6449863,793
Gökärt	608433,5394	6449854,482
Gökärt	608437,1994	6449840,816
Gökärt	608502,5613	6449877,922
Gökärt	608323,3097	6449917,045
Gökärt	608363,8391	6449939,584
Gökärt	608368,1364	6449930,78
Gökärt	608361,2965	6449909,978
Gökärt	608574,7212	6449765,27
Jätteek i stort stenröse	608489,3095	6449855,696
Kantig fetknopp	608352,5675	6450028,956
Purpurknipprot	608569,0812	6449850,573

Svenskt namn	X-koordinat	Y-koordinat
Purpurknipprot	608384,463	6449746,507
Purpurknipprot	608395,7354	6449747,626
Renlavar	608406,0491	6449771,672
Skyddsvärd ek, döende, hackhål och död ved	608323,8075	6449913,03
Skyddsvärd gammal tall med pansarbark	608378,2606	6450069,276
Skyddsvärd gammal tall med pansarbark	608384,0141	6450071,25
Skyddsvärd träd, jätteek på ca 540 cm frisk och tvådelad högre upp.	608498,2093	6449873,928
Stjärnstarr	608640,3428	6449742,908
Stor blåkllocka	608442,6333	6449768,506
Stor blåkllocka	608316,2354	6449941,13
Stor blåkllocka	608570,0925	6449767,691
Stor blåkllocka	608575,8036	6449761,004
Stormåra	608591,3125	6449757,803
Svart praktbagge	608779,9264	6449713,758
Svart praktbagge	608746,113	6449766,849
Tall med pansarbark	608354,6524	6450013,868
Tallticka	608356,0716	6449934,511
Tjärblomster	608361,5105	6449974,329
Tjärblomster	608368,8274	6450011,926
Vårspärgel	608374,9583	6449972,575
Vårspärgel	608394,575	6449779,305
Äldre sälg	608663,5837	6449614,373
Ängshavre	608596,0297	6449769,469
Ängsvädd	608482,4509	6449821,868

## Slutsats

Nästintill hela inventeringsområdet Ekön utgörs av naturvärdesobjekt av vilka de flesta tillhör naturtypen skog och träd. De delar av inventeringsområdet som inte utgörs av något naturvärdesobjekt är främst klippor (söder om viken) som inte kunde inventeras på grund av säkerhetsskäl, vägar eller upplag från dikesrensning. Området utgörs av varierade naturmiljöer där många naturvärden är kopplade till tidigare hävd och markanvändning medan den marina miljön präglas av orördhet.

Vid den naturvärdesinventering som gjorts har större delen av de marina miljöerna i Drottningvik bedömts ha höga naturvärden (klass 2). En viktig faktor i klassningen har varit de bestånd av frilevande blåstång samt ålgräs som finns i viken. Frilevande blåstång, men även fastsittande blåstång som också förekommer, bildar här bitvis välutvecklade bälten. De vegetationsstrukturer som blåstången, ålgräset och andra arter bildar är mycket värdefulla som livsmiljö för vattenlevande organismer och delar av viken bedöms på grund av dessa strukturer utgöra en marin nyckelbiotop.

Drottningvik ligger skyddad från vind- och vågpåverkan vilket är en förutsättning för förekomsten av frilevande blåstång och bildandet av de värdefulla vegetationsstrukturerna. Vattenområdet är också, trots närliggande friluftsområden, i stort sett opåverkat av mänsklig fysisk påverkan vilket också är en viktig faktor för förekomsten av dessa höga naturvärden. Tillflödet som tidvis bidrar till att vattnet grumlas är en negativ faktor som inverkar på stora delar av viken.

I den centrala delen av inventeringsområdet finns värden kopplade till gamla ekar av vilka flertalet är stora och gamla med håligheter vilket innebär att de räknas som särskilt skyddsvärda träd. Jätteekar med en omkrets över 314 cm noterades i flera av naturvärdesobjekten. Ekarna växer i områden som även visar tydliga spår av tidigare hävd. En hävdgynnad fora påträffas inte bara vid ekarna utan förekommer sporadiskt i hela inventeringsområdet. En stor del av dessa miljöer förtätas nu av igenväxning.

Mycket grova och sedan mycket länge döda enskelett påträffades i ett bestånd av äldre spärrgrenig tall. Detta tyder på en mycket lång kontinuitet av ljusöppenhet och betesdrift, något som sannolikt gäller hela inventeringsområdet.

Vi rekommenderar att denna naturvärdesinventering kompletteras med en fördjupad artinventering av svamp då tall-, ek- och hasselmiljöer med lång kontinuitet kan hysa en värdefull svampflora vilken dock måste inventeras rätt tid. När det bästa tidpunkten är kan variera från år till år men ungefär mitten till slutet på september.



## Referenser

- Länsstyrelsen Östergötland, 2009. Skötselplan för naturreservatet Ekön.  
<https://www.lansstyrelsen.se/download/18.2887c5dd16488fe880d5a0c2/1537774960024/Ek%C3%B6n-sk%C3%B6tselplan.pdf>
- Länsstyrelsen Östergötland, 2011. Riksintressen enligt 4 kap miljöbalken, Kultur- och samhällsbyggnadsenheten. [http://ext-dokument.lansstyrelsen.se/Ostergotland/RIKSINTRESSEN/4\\_kap/vardebesk\\_4\\_kap.pdf](http://ext-dokument.lansstyrelsen.se/Ostergotland/RIKSINTRESSEN/4_kap/vardebesk_4_kap.pdf)
- Länsstyrelsen Östergötland, 2014. Område av riksintresse för friluftsliv i Östergötlands län, Östergötlands skärgård. [nvpub.vic-metria.nu/handlingar/rest/dokument/268966](http://nvpub.vic-metria.nu/handlingar/rest/dokument/268966)

## Datakällor

- Artportalen. ArtDatabanken, SLU, Uppsala.  
<http://www.artportalen.se> [2019-07-03].
- Trädportalen. ArtDatabanken, SLU; Uppsala.  
<http://www.tradportalen.se> [2019-07-03].
- Avverkningsanmält Sverige, Skogsstyrelsen  
<http://skogsdataportalen.skogsstyrelsen.se/Skogsdataportalen/>
- Avverkat Sverige, Skogsstyrelsen  
<http://skogsdataportalen.skogsstyrelsen.se/Skogsdataportalen/>
- Biotopskyddsområden, Naturvårdsverket  
<http://skyddadnatur.naturvardsverket.se/>
- Biotopskyddsområden, Skogsstyrelsen  
[geodata.se](http://geodata.se)
- Djur växtskyddsområden, Naturvårdsverket  
[geodata.se](http://geodata.se)
- Friluftsliv, Länsstyrelserna  
<http://skyddadnatur.naturvardsverket.se/>
- HELCOM, 2013. Red List of Baltic Sea underwater biotopes, habitats and biotope complexes (No. Baltic Sea Environment Proceedings No. 138). Baltic Marine Environment Protection Commission.
- Jordartskarta Sverige, SGU  
[geodata.se](http://geodata.se)
- Kulturmiljövård, Riksantikvarieämbetet  
[geodata.se](http://geodata.se)
- Kulturresevat, Naturvårdsverket  
[geodata.se](http://geodata.se)
- Limniska ekoregioner, Havs- och vattenmyndigheten  
[geodata.se](http://geodata.se)
- Lämningar, Riksantikvarieämbetet  
<https://pub.raa.se/nedladdning/datauttag/lamningar/>
- Nationalpark, Naturvårdsverket  
[geodata.se](http://geodata.se)
- Nationalstadspark, Länsstyrelserna
- Natura 2000, Naturvårdsverket  
[geodata.se](http://geodata.se)
- Naturminne, Naturvårdsverket  
<http://skyddadnatur.naturvardsverket.se/>
- Naturreservat, Naturvårdsverket  
[geodata.se](http://geodata.se)
- Naturvård, Naturvårdsverket

geodata.se  
Naturvårdsavtal, Naturvårdsverket  
geodata.se  
Naturvårdsområden, Naturvårdsverket  
geodata.se  
Nyckelbiotoper, Skogsstyrelsen  
geodata.se  
Nyckelbiotoper storskog, Skogsstyrelsen  
<http://skogsdataportalen.skogsstyrelsen.se/Skogsdataportalen/>  
Objekt med naturvärden, Skogsstyrelsen  
<http://skogsdataportalen.skogsstyrelsen.se/Skogsdataportalen/>  
Obruten fjäll, Länsstyrelserna  
geodata.se  
Obruten kust, Länsstyrelserna  
geodata.se  
RAMSAR, Naturvårdsverket  
geodata.se  
Rörligt friluftsliv, Länsstyrelserna  
geodata.se  
Skyddade vattendrag, Länsstyrelserna  
geodata.se  
Sumpskog, Skogsstyrelsen  
geodata.se  
Vattenförekomster, SMHI  
<https://www.smhi.se/klimatdata/hydrologi/sjoar-och-vattendrag/ladda-ner-data-fran-svenskt-vattenarkiv-1.20127>  
Vattenskyddsområden, Naturvårdsverket  
geodata.se  
Våtmarksinventeringen, Naturvårdsverket  
geodata.se  
Ängs och betesmarksinventeringen, Jordbruksverket  
geodata.se

# Bilaga 1

Vetenskapligt namn	Svenskt namn	NVO 1	NVO 2	NVO 3	NVO 4	NVO 5	NVO 6	NVO 7
<i>Amphibalanus improvisus</i>	Slät havstulpan	x	x	x	x	x	x	
<i>Ceramium tenuicorne</i>	Ullsläke	x	x	x	x	x	x	
<i>Cerastoderma glaucum</i>	-	x	x	x	x		x	x
<i>Chorda filum</i>	Sudare	x	x	x	x	x	x	x
<i>Cladophora fracta</i>	Näckhår		x					
<i>Cladophora glomerata</i>	Grönslick	x	x	x	x	x	x	
<i>Cordylophora caspia</i>	Klubbpolyp		x					
<i>Dictyosiphon chordarius</i>	Gyllenskägg		x	x	x	x	x	
<i>Dictyosiphon foeniculaceus</i>	Smalskägg		x	x	x	x	x	
<i>Ectocarpus/Pylaiella</i>	Brunslickar/Trådslickar		x	x	x	x		
<i>Esox lucius</i>	Gädda						x	
<i>Eudesme virescens</i>	Olivlemming		x					
<i>Fucus vesiculosus</i>	Blåstång	x	x	x	x	x	x	x
<i>Gasterosteus aculeatus</i>	Storspigg		x	x	x	x	x	x
<i>Gobius niger</i>	Svart smörbult			x	x			
<i>Hildenbrandia rubra</i>	Havsstenhinna	x	x	x	x	x	x	
<i>Limecola balthica</i>	Östersjömussla	x	x	x	x	x	x	x
<i>Lymnaea stagnalis</i>	Stor dammsnäcka	x	x	x	x			
<i>Mougeotia</i>	Vridbandsalger	x	x				x	
<i>Mya arenaria</i>	Sandmussla	x	x	x	x		x	x
<i>Myriophyllum spicatum</i>	Axslinga		x				x	x
<i>Mytilus edulis</i>	Blåmussla	x	x	x	x	x	x	x
<i>Nerophis ophidion</i>	Mindre havsnål		x	x	x		x	x
<i>Palaemon adspersus</i>	Långfingrad tångräka		x	x	x		x	
<i>Palaemon elegans</i>	Kortfingrad tångräka					x		
<i>Perca fluviatilis</i>	Abborre						x	
<i>Potamogeton perfoliatus</i>	Ålnate	x	x				x	x
<i>Pungitius pungitius</i>	Småspigg		x				x	
<i>Radix balthica</i>	Oval dammsnäcka	x	x	x	x		x	
<i>Ranunculus peltatus subsp. baudotii</i>	Vitsjälksmöja						x	x
<i>Rivularia atra</i>	Svartkula		x	x	x	x	x	
<i>Ruppia maritima</i>	Hårnating						x	
<i>Stuckenia pectinata</i>	Borstnate		x	x	x		x	x
<i>Syngnathus typhle</i>	Tångsnälla		x	x	x		x	x
<i>Theodoxus fluviatilis</i>	Båtsnäcka	x	x	x	x	x	x	
<i>Tolypella nidifica</i>	Havsrufose							x
<i>Ulva intestinalis</i>	Tarmalg	x	x				x	
<i>Ulva linza</i>	Platt tarmalg	x	x				x	
<i>Zannichellia palustris</i>	Hårsärv							x
<i>Zostera marina</i>	Ålgräs							x

Ankom: 2020-04-28, Arrende: KS-TEK, 2012, 102, Handling: 363963



NrParagrafNrLittera

ÄrendeNr Kod Fastighet

## ProtokollBeskrivning

### Kommunstyrelsens beslut

1. XXXXXXXXXXXXXXXXXXXX

### Ärendebeskrivning

### Beslutsunderlag

-----

**Beslutet skickas till**  
Beslutsmottagare  
XXXX

---

Justerare

.....

.....

KS-BUU §30

KS-BU.2019.46

## Busskort gymnasieelever

### Kommunstyrelsens barn- och utbildningsutskotts förslag

1. Kommunstyrelsen beslutar att erbjuda kommunens gymnasieelever läsårsbiljett län istället för årsbiljett län som busskort från och med läsåret 2020/2021.

### Ärendebeskrivning

Valdemarsviks kommun betalar idag årsbiljett län till alla gymnasieelever till en kostnad av 6930 kr per elev och år. Det innebär fritt resande i länet under ett år. Ett billigare alternativ är läsårsbiljett län som gäller från terminsstarten i augusti till vårterminens slut - alla vardagar, även lovdagar, från klockan 05:00 till 19:00 till en kostnad av 5775 kr per elev och år. Valdemarsvik var läsåret 2019/20 en av fyra kommuner i länet som betalade det dyrare busskortet tillsammans med Kinda, Vadstena och Ödeshögs kommun. Resterande kommuner erbjöd då läsårsbiljetter till sina gymnasieelever. Kommande läsårsbeställningar görs av kommunerna i juni.

Att erbjuda årsbiljett län är ett politiskt beslut från 2003. En övergång till läsårsbiljett ger en potentiell besparing på ca 280 000 kr på helåret för kommunen. Busskort för andra delen av läsåret 19/20 är redan betalade. Beslutet berör därför halva året 2020. Först 2021 uppnås helårseffekt på ovan nämnda summa.

### Beslutsunderlag

Skrivelse från Sektor Barn, Utbildning och Arbetsmarknad 2020-04-30.

### Beslutet skickas till

Kommunstyrelsen, akten

Skrivelse med beslutsförslag

Tjänsteställe/Handläggare

Sektor Barn, Utbildning och Arbetsmarknad  
Caroline Hedvall

0123-19100

Caroline.hedvall@valdemarsvik.se

Mottagare

KS-BUU

## Busskort gymnasieelever

### Förslag till beslut

1. Kommunstyrelsen beslutar att erbjuda kommunens gymnasieelever läsårsbiljett län istället för årsbiljett län som busskort från och med läsåret 2020/2021.

### Ärendebeskrivning

Valdemarsviks kommun betalar idag årsbiljett län till alla gymnasieelever till en kostnad av 6930 kr per elev och år. Det innebär fritt resande i länet under ett år. Ett billigare alternativ är läsårsbiljett län som gäller från terminsstarten i augusti till vårterminens slut – alla vardagar, även lov dagar, från klockan 05.00 till 19.00 till en kostnad av 5775kr per elev och år. Valdemarsvik var läsåret 2019/20 en av fyra kommuner i länet som betalade det dyrare busskortet tillsammans med Kinda, Vadstena och Ödeshögs kommun. Resterande kommuner erbjöd då läsårsbiljetter till sina gymnasieelever, se bilaga från östgötatrafiken. Kommande läsårs beställningar görs av kommunerna i juni.

Att erbjuda årsbiljett län är ett politiskt beslut från 2003, se bifogat protokoll från barn och utbildningsnämnden. En övergång till läsårsbiljett ger en potentiell besparing på ca 280 000kr på helåret för kommunen. Busskort för andra delen av läsåret 19/20 är redan betalade. Beslutet berör därför halva året 2020. Först 2021 uppnås helårseffekt på ovan nämnda summa.

VALDEMARSVIKS KOMMUN

Caroline Hedvall  
Sektorchef Barn, utbildning, arbetsmarknad/SkolchefBeslutet skickas till  
<Här skrivs till vem beslutet ska skickas>

# Val av biljett gymnasieelever

## Lsåret 2019/2020

### Boxholm

Korttyp inom kommun: Lsårsbiljett

Korttyp utanför kommun: Lsårsbiljett Län

Korttyp begränsning: Lsårsbiljett närområde för Mjölby och Tranås

Inackorderingsbidrag och kort: Nej

### Finspång

Korttyp inom kommun: Lsårsbiljett

Korttyp utanför kommun: Lsårsbiljett Län

Korttyp begränsning: -

Inackorderingsbidrag och kort: Nej

Kommentar: Om elev börjar dagpendla och senare söker inackorderingsbidrag får eleven behålla kortet tills dess att inackorderingsbidraget beviljats (får reducerat inackorderingsbidrag). Både kort och inackorderingsbidrag kan beviljas i särskilda fall (eleven får kontakta hemkommunen).

### Kinda

Korttyp inom kommun: Lsårsbiljett Närområde

Korttyp utanför kommun: Årsbiljett Län

Korttyp begränsning: -

Inackorderingsbidrag och kort: Nej

Kommentar: Beviljar kort till elev som är sen med att söka inackorderingsbidrag. Om inackorderingsbidrag godkänns ska kortet snarast återlämnas till den man fått det av.

### Linköping

Korttyp inom kommun: lårsbiljett, Närområde, Tätort

Korttyp utanför kommun: lårsbiljett Län

Korttyp begränsning: -

Inackorderingsbidrag och kort: Nej

### Mjölby

Korttyp inom kommun: Lsårsbiljett Närområde

Korttyp utanför kommun: Lsårsbiljett Län

Korttyp begränsning: -

Inackorderingsbidrag och kort: Nej

Kommentar: Om elev påbörjar studier med pendling och senare söker inackorderingsbidrag ska kortet återlämnas.

## Motala

Korttyp inom kommun: Läsårsbiljett

Korttyp utanför kommun: Läsårsbiljett Län

Korttyp begränsning: -

Inackorderingsbidrag och kort: Nej

Kommentar: Elev som väntar på besked om inackorderingsbidrag får under tiden bekosta sina resor själv.

## Norrköping

Korttyp inom kommun: Läsårsbiljett närområde eller tätort

Korttyp utanför kommun: Läsårsbiljett län

Korttyp begränsning: Studerande i Söderköping får Läsårsbiljett närområde

Inackorderingsbidrag och kort: Nej

Kommentar: Beviljar kort till elev som är sen med att söka inackorderingsbidrag. Om inackorderingsbidrag godkänns ska kortet snarast återlämnas till den man fått det av.

## Söderköping

Korttyp inom kommun: Läsårsbiljett Närområde, Läsårsbiljett Län

Korttyp utanför kommun: Läsårsbiljett Närområde, Läsårsbiljett Län

Korttyp begränsning: -

Inackorderingsbidrag och kort: Ja

Kommentar: För grundskolan kommer vi även i fortsättningen att köpa Läsårsbiljett, närområde Söderköping. För gymnasiet ska det i grund vara samma biljett men det kan förekomma giltighet län också.

## Tranås

Korttyp inom kommun: -

Korttyp utanför kommun: Läsårsbiljett Län

Korttyp begränsning: -

Inackorderingsbidrag och kort: Nej

Kommentar: Om elev påbörjar studier med pendling och senare söker inackorderingsbidrag ska kortet returneras till den man fått det av. Returer skall meddelas hemkommun på [tss@tranås.se](mailto:tss@tranås.se)

## Vadstena

Korttyp inom kommun: -

Korttyp utanför kommun: Årsbiljett Närområde, Årsbiljett län

Korttyp begränsning: Årsbiljett närområde för studerande i Motala

Inackorderingsbidrag och kort: Nej

Kommentar: Om elev önskar både inackorderingsbidrag och kort får denne kontakta hemkommunen. Likaså om man är sen med att söka inackorderingsbidrag.



## Valdemarsvik

Korttyp inom kommun: Årsbiljett län

Korttyp utanför kommun: Årsbiljett län

Korttyp begränsning: -

Inackorderingsbidrag och kort: Nej

Kommentar: Beviljar kort i väntan på besked om inackorderingsbidrag

## Ydre

Korttyp inom kommun: -

Korttyp utanför kommun: Läsårsbiljett län

Korttyp begränsning: -

Inackorderingsbidrag och kort: Nej

Kommentar: -

Grundskoleelever: Läsårsbiljett närområde

## Åtvidaberg

Korttyp inom kommun: Läsårsbiljett län

Korttyp utanför kommun: Läsårsbiljett län

Korttyp begränsning: -

Inackorderingsbidrag och kort: Nej

Kommentar: Inackorderingsbidrag och kort kan beviljas. Ansökan ställs då till hemkommunen. Beviljar kort för elev som väntar på besked om inackorderingsbidrag. Kort ska återlämnas innan utbetalning av inackorderingsbidraget.

## Ödeshög

Korttyp inom kommun: Årsbiljett

Korttyp utanför kommun: Årsbiljett län

Korttyp begränsning: -

Inackorderingsbidrag och kort: Nej

Kommentar: Beviljar inte kort i väntan på besked om inackorderingsbidrag.



NrParagrafNrLittera

ÄrendeNr Kod Fastighet

## ProtokollBeskrivning

### Kommunstyrelsens beslut

1. XXXXXXXXXXXXXXXXXXXX

### Ärendebeskrivning

### Beslutsunderlag

-----

**Beslutet skickas till**  
Beslutsmottagare  
XXXX

---

Justerare

.....

.....



## Skrivelse med beslutsförslag

Tjänsteställe/Handläggare

Sektor Barn Utbildning och Arbetsmarknad  
Ann-Catrin Stening

0123-191 00

Ann-catrin.stening@valdemarsvik.se

Mottagare

Kommunstyrelsen

## Busskort grundskolan

### Förslag till beslut

Kommunstyrelsen beslutar att erbjuda kommunens grundskoleelever som enligt skolskjutsreglerna är berättigade till skolskjuts med buss läsårskort län istället för årskort län som busskort från och med läsåret 2020/2021.

### Bakgrund

Komplettering till tidigare underlag ang busskort för gymnasieelever.

Grundskolans elever i behov av busskort har haft olika kort genom åren beroende på vilket kort gymnasieeleverna har tilldelats. Under några år har gymnasieeleverna haft årskort län och då har kommunens grundskoleelever med rätt till busskort också fått årskort, närområde eller i vissa fall län. På årskortet län kan du åka i hela Östergötland obegränsat. Nu ligger ett förslag om att gymnasieeleverna ska få läsårskort län i stället för årskort län för läsåret 20-21 och då om vi följer samma linje så bör våra grundskoleelever också få läsårskort. Närområde som vi haft tidigare har tagits bort och nu finns bara län kvar. Läsårskortet är giltigt alla vardagar under läsåret mellan kl 5-19. Det innebär att resan måste vara påbörjad innan kl 19 på kvällen för att kortet ska gälla.

För kommande läsår så kostar ett årskort län 6 930kr och ett läsårskort län 5 775kr. I grundskolan är det ca 100 elever som har busskort.

Årskort, 100elever \* 6 930kr = 693 000kr  
Läsårskort, 100elever \* 5 775kr= 577 500kr  
693 000 – 577 500 = 115 500kr

Om eleverna i grundskolan erhåller ett läsårskort i stället för ett årskort under kommande läsår så blir det en besparing på ca 115 500kr. Kostnaderna periodiseras så de belastar rätt månad. Besparingen under 2020 skulle då bli 57 750kr och för 2021 motsvarande besparing om inte nytt beslut tas om att fortsätta med läsårskort då blir summan större.

VALDEMARSVIKS KOMMUN

Ann-Catrin Stening  
Skolintendent



NrParagrafNrLittera

ÄrendeNr Kod Fastighet

## ProtokollBeskrivning

### Kommunstyrelsens beslut

1. XXXXXXXXXXXXXXXXXXXX

### Ärendebeskrivning

### Beslutsunderlag

-----

**Beslutet skickas till**  
Beslutsmottagare  
XXXX

---

Justerare

.....

.....



Skrivelse med beslutsförslag

Tjänsteställe/Handläggare

Sektor Barn, Utbildning och Arbetsmarknad  
Maria Skarin  
0123-19100  
maria.skarin@valdemarsvik.se

Mottagare

Kommunstyrelsen

## Avtal om vuxenutbildning med Söderköpings kommun

### Förslag till beslut

1. Kommunstyrelsen antar föreslaget avtal om vuxenutbildning mellan Valdemarsviks och Söderköpings kommun.

### Ärendebeskrivning

Kommunerna i Östergötland tecknade 2012 ett samverkansavtal för vuxenutbildningen som omfattar alla skolformer inom denna.

Detta avtal mellan Söderköpings och Valdemarsviks kommun syftar till att erbjuda vuxna i samverkansområdet vuxenutbildning som hemkommunen är skyldig att erbjuda och tillhandahålla.

Avtalet omfattar utbildning på kommunal vuxenutbildning på grundläggande och gymnasial nivå samt särskild utbildning för vuxna på grundläggande och gymnasial nivå. Svenska för invandrare (SFI) är en del av den kommunala vuxenutbildningen.

Utbildningarna kommer att tillhandahållas av respektive kommun. Särskild utbildning för vuxna kommer att tillhandahållas av Nyströmska skolan, Söderköping.

Den interkommunala ersättningen beräknas enligt självkostnadsprincipen av anordnande kommun.

Avtalet antas under förutsättning att avtalet med Norrköpings kommun sägs upp.

VALDEMARSVIKS KOMMUN

Caroline Hedvall  
Sektorchef/Skolchef

Beslutet skickas till  
<Här skrivs till vem beslutet ska skickas>

 Barn- och utbildningsförvaltningen  
Handläggare Ingrid Palgård

SÖDERKÖPING.SE

## Samverkansavtal för vuxenutbildning mellan Söderköpings kommun och Valdemarsviks kommun

### Parter

Mellan Söderköpings kommun, genom Barn- och utbildningsnämnden, och Valdemarsviks kommun har denna dag slutits följande avtal om vuxenutbildning. Dessa kommuner kallas samverkansområdet i avtalet.

### Bakgrund och syfte

Kommunerna i Östergötland tecknade 2012 ett samverkansavtal för vuxenutbildningen som omfattar alla skolformer inom denna.

Detta avtal mellan Söderköpings och Valdemarsviks kommun syftar till att erbjuda vuxna i samverkansområdet vuxenutbildning som hemkommunen är skyldig att erbjuda och tillhandahålla.

### Rättslig grund

Hemkommunen ansvarar för att erbjuda och i vissa fall tillhandahålla kommunal vuxenutbildning och särskild utbildning för vuxna.

Kommunen kan erbjuda utbildning som den själv anordnar eller utbildning som anordnas av en annan kommun.

### Utbildning

Detta avtal omfattar utbildning på kommunal vuxenutbildning på grundläggande och gymnasial nivå samt särskild utbildning för vuxna på grundläggande och gymnasial nivå. Svenska för invandrare (SFI) är en del av den kommunala vuxenutbildningen.

Utbildningarna kommer att tillhandahållas av respektive kommun. Särskild utbildning för vuxna kommer att tillhandahållas av Nyströmska skolan, Söderköping.

### Ekonomi

Den interkommunala ersättningen beräknas enligt självkostnadsprincipen av anordnande kommun.

### Ansökan, mottagande av elev, antagning

Eleven lämnar sin ansökan till sin hemkommun som skyndsamt skickar den vidare till anordnande kommun.



### **Information till vuxna**

Varje kommun ska aktivt verka för att nå de vuxna i kommunen som har rätt att delta i utbildning på grundläggande nivå för att motivera dem att delta i sådan

Varje kommun ansvarar för att informera om hela utbudet av vuxenutbildning till de vuxna i båda kommunerna.

### **Studie- och yrkesvägledning samt individuell plan**

Hemkommunen ansvarar för att erbjuda studie- och yrkesvägledning till dem som vill börja på grundläggande nivå. Studie- och yrkesvägledning under utbildningen ges av anordnaren.

Hemkommunen ansvarar för att upprätta en individuell studieplan för samtliga sökande innan utbildningen startar. Uppföljningen av elevernas individuella studieplaner sker i samverkan mellan eleven, dess hemkommun och anordnaren.

### **Samverkansmöten**

Kommunerna ska sträva efter att erbjuda utbildning som svarar mot den enskildes efterfrågan och behov.

En gång per år träffas politiker och tjänstemän till ett samverkansmöte för att överlägga om behov och utbud av vuxenutbildning för de vuxna i båda kommunerna.

Förutom dessa samverkansmöten träffas tjänstemän från båda kommunerna regelbundet för att överlägga om planering, information och genomförande av vuxenutbildning.

### **Oenighet och tvist**

Vid oenighet om detta avtals tillämpning ska frågan tas upp till behandling mellan parterna i syfte att nå samsyn i frågan. Tvist ska i sista hand avgöras av allmän domstol.

### **Giltighet**

Överenskommelsen tillämpas från 1 juli 2020 och gäller tillsvidare om inte någon av parterna säger upp den. Då gäller 3 månaders uppsägningstid.

Om det under avtalstiden fattas beslut på nationell eller kommunal nivå som väsentligt ändrar förutsättningarna i detta avtal kan omförhandling eller uppsägning av avtalet i dess helhet ske. Regionala avtal som en eller båda kommunerna vill delta i och som väsentligt ändrar förutsättningarna i detta avtal är också grund för omförhandling eller uppsägning av avtalet i dess helhet.

### **Formalia**

Detta avtal har upprättats i två likalydande exemplar varav parterna tagit ett var.



2020-  
För Söderköpings kommun

**SÖDERKÖPING.SE**

2020-  
För Valdemarsviks kommun

Roland Nilsson  
Ordförande Barn- och utbildningsnämnden





NrParagrafNrLittera

ÄrendeNr Kod Fastighet

## ProtokollBeskrivning

### Kommunstyrelsens beslut

1. XXXXXXXXXXXXXXXXXXXX

### Ärendebeskrivning

### Beslutsunderlag

-----

**Beslutet skickas till**  
Beslutsmottagare  
XXXX

---

Justerare

.....

.....



KSAU § 86

KS-TEK.2020.40

## Grävningsarbete i egen regi

### Kommunstyrelsens arbetsutskotts förslag

1. Kommunfullmäktige beslutar att VA:s investeringsbudget utökas med 2,0 mnkr genom att omfördelning från budgetpost 11-Utveckling av torget ICA med 700 tkr, post 17-Utrustning Gatukontoret med 900 tkr och post 26-Rivning Lötaborg med 400 tkr.

Under förutsättningen av kommunfullmäktiges beslut, beslutar kommunstyrelsen

2. Kommunstyrelsen uppdrar till sektor Samhällsbyggnad och Kultur att investera i en grävmaskin för egna anläggningsarbeten i kommunen, vilket innebär en investering på cirka 2,0 mnkr.
3. En anställning av grävmaskinist eller motsvarande kompetens görs.

### Sammanfattning

Under ett antal år har grävmaskin och lastbil upphandlats för VA enheten. Dessa 2 personer har tillsammans med våra egna 2 anläggare arbetat med kommunens alla ledningsarbeten och även en del markarbeten för gatuavdelningen i kommunen.

Vi anser att detta arbete kan göras både med bättre kvalitet och effektivare med grävmaskin i egen regi. Fördelarna är främst synergieffekter med gata och fastighet i kommunen.

### Ärendebeskrivning

Argumenten för detta val är:

#### Fördelar

- Ekonomiskt sparas det 3 – 500 000 kr per år att ha grävmaskinist med maskin i egen regi.
- Kortare inställelsetid vid akuta arbeten med person från orten.
- Vi kan lättare ställa om mellan VA jobb och gatujobb eller andra arbeten i kommunen med egen grävmaskin. Idag får vi skicka hem grävaren ibland och betala för heldag.
- Den personen kan bli resurs för gatuunderhåll på vintern.

---

Justerare

.....

.....



KSAU § 86

KS-TEK.2020.40

- Det är ingen risk att en grävmaskinist är utan arbete då vårt ledningsnät skapar arbete säkert 25 år framåt i tiden på heltid.
- Med fler egna resurser kan vi även arbeta med inventeringar, utredningar och felsökning på ledningsnätet för att minska tillskottsvattenmängden. Detta arbete sker inte över huvud taget idag.

*Nackdelar*

- Vid ledigheter och sjukdom finns ingen backup normalt sett. Vi kan dock se till att viss kompetens kan upprätthållas i Samhällsbyggnad o Kultur inom Gata/fastighet.

*Fördelar med dagens lösning*

- Kraven mot entreprenören gör att vi i princip har tillgång på maskin och personal hela året.
- Lätt att se kostnaderna via fakturor.

*Nackdelar med dagens lösning*

- Det är svårt att styra kvalitén på den personen som kommer hit och jobbar. Trots att man ställer hårda skalkrav i upphandling
- De har inget eget nätverk med andra småjobb i kommunen.
- Det är större företag utanför orten som svara på anbuden och oftast får jobbet utan anknytning till orten.
- Det är svårigheter att bibehålla samma personer under avtalsperioden.
- Långa inställelsetider vid akuta arbeten.
- I och med att vi har behov i princip heltid är detta dyr lösning.

*Allmänt*

Avtalet med befintlig entreprenör går ut 2020-12-31. Vår planering är att ha maskin och anställd person klar till årsskiftet.  
Alternativ att upphandla grävmaskin igen på 3 år.

Våra kalkyler visar att en anställd person och maskin kostar cirka 825 000 kr per år med avskrivning på 10 år för grävmaskin. Med avskrivning på 5 år blir det 200 000 kr dyrare per år. Vår kostnad idag är cirka 1 325 000 kr per år som ett snitt för 3 senaste åren. Ekonomienheten har deltagit i beräkningarna och gått igenom kalkylen.

Vid dagens sammanträde diskuterar ledamöterna och kommer överens om ändringen att beslutspunkt 1 i förslaget ska beslutas av kommunstyrelsen och inte av kommunfullmäktige.



KSAU § 86

KS-TEK.2020.40

**Beslutsunderlag**

Skrivelse från sektor Samhällsbyggnad och Kultur 2020-05-05

-----

**Beslutet skickas till**  
Kommunstyrelsen  
Akten

---

Justerare

.....

.....



Skrivelse med beslutsförslag

Tjänsteställe/Handläggare

Sektor Samhällsbyggnad och Kultur KS  
Claes Boman

0123-191 49

claes.boman@valdemarsvik.se

Mottagare

Kommunstyrelsen

## Grävningsarbete i egen regi

### Förslag till beslut

1. Kommunstyrelsen föreslår Kommunfullmäktige att ge Sektor Samhällsbyggnad och kultur i uppdrag att investera i en grävmaskin för egna anläggningsarbeten i kommunen, vilket innebär en investering på cirka 2,0 mkr.
2. Finansiering av anskaffningen innebär att VA:s investeringsbudget utökas med 2,0 mkr genom att omfördelning från budgetpost 11-Utveckling av torget ICA med 700 tkr, post 17-Utrustning Gatukontoret med 900 tkr och post 26-Rivning Lötaborg med 400 tkr.

Under förutsättning av Kommunfullmäktiges beslut, beslutar Kommunstyrelsen att

3. En anställning av grävmaskinist eller motsvarande kompetens görs.

### Sammanfattning

Under ett antal år har grävmaskin och lastbil upphandlats för VA enheten. Dessa 2 personer har tillsammans med våra egna 2 anläggare arbetat med kommunens alla ledningsarbeten och även en del markarbeten för gatuavdelningen i kommunen.

Vi anser att detta arbete kan göras både med bättre kvalitet och effektivare med grävmaskin i egen regi. Fördelarna är främst synergieffekter med gata och fastighet i kommunen.

### Ärendebeskrivning

Argumenten för detta val är:

#### Fördelar

- Ekonomiskt sparas det 3 – 500 000 kr per år att ha grävmaskinist med maskin i egen regi.
- Kortare inställelsetid vid akuta arbeten med person från orten.

## Skrivelse med beslutsförslag

- Vi kan lättare ställa om mellan VA jobb och gatujobb eller andra arbeten i kommunen med egen grävmaskin. Idag får vi skicka hem grävaren ibland och betala för heldag.
- Den personen kan bli resurs för gatuunderhåll på vintern.
- Det är ingen risk att en grävmaskinist är utan arbete då vårt ledningsnät skapar arbete säkert 25 år framåt i tiden på heltid.
- Med fler egna resurser kan vi även arbeta med inventeringar, utredningar och felsökning på ledningsnätet för att minska tillskottsvattenmängden. Detta arbete sker inte över huvud taget idag.

**Nackdelar**

- Vid ledigheter och sjukdom finns ingen backup normalt sett. Vi kan dock se till att viss kompetens kan upprätthållas i Samhällsbyggnad o Kultur inom Gata/fastighet.

**Fördelar med dagens lösning**

- Kraven mot entreprenören gör att vi i princip har tillgång på maskin och personal hela året.
- Lätt att se kostnaderna via fakturor.

**Nackdelar med dagens lösning**

- Det är svårt att styra kvalitén på den personen som kommer hit och jobbar. Trots att man ställer hårda skalkrav i upphandling
- De har inget eget nätverk med andra småjobb i kommunen.
- Det är större företag utanför orten som svara på anbuden och oftast får jobbet utan anknytning till orten.
- Det är svårigheter att bibehålla samma personer under avtalsperioden.
- Långa inställelsetider vid akuta arbeten.
- I och med att vi har behov i princip heltid är detta dyr lösning.

**Allmänt**

Avtalet med befintlig entreprenör går ut 2020-12-31. Vår planering är att ha maskin och anställd person klar till årsskiftet.  
Alternativ att upphandla grävmaskin igen på 3 år.

Våra kalkyler visar att en anställd person och maskin kostar cirka 825 000 kr per år med avskrivning på 10 år för grävmaskin. Med avskrivning på 5 år blir det 200 000 kr dyrare per år. Vår kostnad idag är cirka 1 325 000 kr per år som ett snitt för 3 senaste åren.  
Ekonomienheten har deltagit i beräkningarna och gått igenom kalkylen.

Claes Boman  
VA-renhållningschef

**Carlssons maskingrävning**

Faktura 1650	2017 200744	Carlssons Maskingrävning	82 680 kr	170203
Faktura 1656	2017 202311	Carlssons Maskingrävning	145 551 kr	170303
Faktura 01659	2017 203723	Carlssons Maskingrävning	151 910 kr	170403
Faktura 01670	2017 205501	Carlssons Maskingrävning	172 135 kr	170504
Faktura 01679	2017 207004	Carlssons Maskingrävning	67 565 kr	170602
Faktura 01680	2017 207035	Carlssons Maskingrävning	62 871 kr	170602
Faktura 01692	2017 208638	Carlssons Maskingrävning	44 785 kr	170704
Faktura 01691	2017 208649	Carlssons Maskingrävning	75 790 kr	170704
Faktura 01702	2017 209789	Carlssons Maskingrävning	26 699 kr	170803
Faktura 01703	2017 209910	Carlssons Maskingrävning	97 309 kr	170810
Faktura 1723	2017 211611	Carlssons Maskingrävning	42 201 kr	170913
Faktura 1728	2017 212368	Carlssons Maskingrävning	123 159 kr	171003
Faktura 1729	2017 212398	Carlssons Maskingrävning	12 058 kr	171003
Faktura 1734	2017 214031	Carlssons Maskingrävning	124 020 kr	171103
Faktura 1735	2017 214032	Carlssons Maskingrävning	136 705 kr	171103
Faktura 1748	2017 215914	Carlssons Maskingrävning	62 014 kr	171201
<b>Faktura 1749</b>	<b>2017 215915</b>	<b>Carlssons Maskingrävning</b>	<b>89 574 kr</b>	<b>171204</b>
Faktura 1755	2017 217245	Carlssons Maskingrävning	106 288 kr	180103
Faktura 1754	2017 217246	Carlssons Maskingrävning	10 313 kr	180102
Faktura 1753	2017 217247	Carlssons Maskingrävning	75 250 kr	180102

**1 708 877 kr****Gällösa Grus Lastbil**

Faktura 6952	2017 202280	Gällösa Grus AB	126 000 kr	170306
Faktura 6964	2017 203684	Gällösa Grus AB	108 000 kr	170403
Faktura 6995	2017 204853	Gällösa Grus AB	105 000 kr	170428
Faktura 6994	2017 204871	Gällösa Grus AB	8 250 kr	170428
Faktura 16994	2017 205633	Gällösa Grus AB	4 412 kr	170518
Faktura 17024	2017 206424	Gällösa Grus AB	48 000 kr	170530
Faktura 17023	2017 206425	Gällösa Grus AB	87 554 kr	170612
Faktura 17085	2017 208639	Gällösa Grus AB	37 500 kr	170707
Faktura 17084	2017 208640	Gällösa Grus AB	74 247 kr	170707
Faktura 17130	2017 210015	Gällösa Grus AB	6 000 kr	170804
Faktura 17131	2017 210016	Gällösa Grus AB	20 250 kr	170804
Faktura 17132	2017 210377	Gällösa Grus AB	104 747 kr	170807
Faktura 17177	2017 211206	Gällösa Grus AB	29 250 kr	170906
Faktura 17201	2017 212572	Gällösa Grus AB	5 138 kr	171005
Faktura 17208	2017 212617	Gällösa Grus AB	99 500 kr	171005
Faktura 17209	2017 212619	Gällösa Grus AB	24 000 kr	171016
Faktura 17232	2017 213980	Gällösa Grus AB	18 000 kr	171103
Faktura 17233	2017 213981	Gällösa Grus AB	42 000 kr	171103
Faktura 17234	2017 214073	Gällösa Grus AB	71 250 kr	171103
Faktura 17291	2017 215788	Gällösa Grus AB	83 671 kr	171206
Faktura 17292	2017 215789	Gällösa Grus AB	69 000 kr	171206
Faktura 17320	2017 217395	Gällösa Grus AB	76 125 kr	180105
Faktura 17318	2017 217396	Gällösa Grus AB	9 625 kr	180105
Faktura 17319	2017 217647	Gällösa Grus AB	70 000 kr	180105

Ca 50 000 kr är grus och material

**1 327 519 kr**

GDL 2011

DokTyp	Fakturanz	Vernepref	Leveranör	FakturaBelopp	Betädd	Fakturamno	Status	Grävmaskin	Lastbil
Faktura	6302142	2018	GDL Transpo	180200.00	180301	PAJ07109	Afsterat	80 128 kr	71 290 kr
Faktura	6362051	2018	GDL Transpo	171900.00	180329	PAJ07109	Afsterat	85 680 kr	51 840 kr
Faktura	6365338	2018	GDL Transpo	7986.00	180406	PAJ07109	Afsterat	6 069 kr	
Faktura	6364787	2018	GDL Transpo	8100.00	180426	PAJ07109	Afsterat	6 480 kr	
Faktura	6369739	2018	GDL Transpo	4289.00	180504	PAJ07109	Afsterat	20 706 kr	13 608 kr
Faktura	6367962	2018	GDL Transpo	41925.00	180511	PAJ07109	Afsterat	22 848 kr	10 692 kr
Faktura	6368495	2018	GDL Transpo	87885.00	180518	PAJ07109	Afsterat	70 308 kr	
Faktura	6371503	2018	GDL Transpo	205941.00	180611	PAJ07109	Afsterat	52 888 kr	111 917 kr
Faktura	6374692	2018	GDL Transpo	1386.00	180611	PAJ07109	Afsterat	-1 109 kr	
Faktura	6376357	2018	GDL Transpo	21420.00	180711	PAJ07109	Afsterat	17 136 kr	
Faktura	6376358	2018	GDL Transpo	63814.00	180711	CLBO	Afsterat	51 051 kr	
Faktura	6376359	2018	GDL Transpo	38700.00	180711	PAJ07109	Afsterat	28 560 kr	
Faktura	44000129	2018	GDL Transpo	71895.00	180713	PAJ07109	Afsterat	57 516 kr	
Faktura	44000596	2018	GDL Transpo	38700.00	180718	PAJ07109	Afsterat	28 560 kr	
Faktura	44000555	2018	GDL Transpo	83660.00	180718	TOSV8105	Afsterat	22 848 kr	
Faktura	44002081	2018	GDL Transpo	7729.00	180727	TOSV8105	Afsterat	6 183 kr	
Faktura	44002743	2018	GDL Transpo	28565.00	180802	TOSV8105	Afsterat	22 848 kr	
Faktura	44002742	2018	GDL Transpo	38700.00	180802	CLBO	Afsterat	28 560 kr	
Faktura	44004617	2018	GDL Transpo	59130.00	180815	PAJ07109	Afsterat	47 304 kr	
Faktura	44004903	2018	GDL Transpo	180617.00	180817	TOSV8105	Afsterat	15 708 kr	
Faktura	44004902	2018	GDL Transpo	14280.00	180821	CLBO	Afsterat	11 424 kr	
Faktura	Kredi 6376922	2018	GDL Transpo	-1398.00	180815	PAJ07109	Afsterat	-1 029 kr	
Faktura	44007118	2018	GDL Transpo	61560.00	180914	TOSV8105	Afsterat	49 248 kr	
Faktura	44007149	2018	GDL Transpo	64260.00	180920	TOSV8105	Afsterat	51 408 kr	
Faktura	44007454	2018	GDL Transpo	62405.00	180921	PAJ07109	Afsterat	25 920 kr	
Faktura	44007572	2018	GDL Transpo	38880.00	180921	PAJ07109	Afsterat	31 104 kr	
Faktura	44008281	2018	GDL Transpo	7140.00	180928	TOSV8105	Afsterat	5 712 kr	
Faktura	44008280	2018	GDL Transpo	68915.00	180928	CLBO	Afsterat	55 662 kr	
Faktura	44008303	2018	GDL Transpo	10763.00	180928	CLBO	Afsterat	4 305 kr	
Faktura	44008851	2018	GDL Transpo	45360.00	181004	CLBO	Afsterat	36 288 kr	
Faktura	44008852	2018	GDL Transpo	11340.00	181004	TOSV8105	Afsterat	6 072 kr	
Faktura	44009356	2018	GDL Transpo	49980.00	181005	CLBO	Afsterat	39 984 kr	
Faktura	44009357	2018	GDL Transpo	11863.00	181005	TOSV8105	Afsterat	9 262 kr	
Faktura	44011152	2018	GDL Transpo	127605.00	181019	CLBO	Afsterat	49 248 kr	
Faktura	44011153	2018	GDL Transpo	10215.00	181019	TOSV8105	Afsterat	4 284 kr	3 888 kr
Faktura	44012352	2018	GDL Transpo	25920.00	181101	CLBO	Afsterat	20 736 kr	
Faktura	44012351	2018	GDL Transpo	28560.00	181101	CLBO	Afsterat	22 848 kr	
Faktura	44013302	2018	GDL Transpo	32400.00	181107	CLBO	Afsterat	25 920 kr	
Faktura	44013381	2018	GDL Transpo	34800.00	181107	CLBO	Afsterat	27 846 kr	
Faktura	44013815	2018	GDL Transpo	38700.00	181109	CLBO	Afsterat	28 560 kr	
Faktura	44013814	2018	GDL Transpo	32400.00	181109	CLBO	Afsterat	25 920 kr	
Faktura	44015080	2018	GDL Transpo	31320.00	181122	PAJ07109	Afsterat	24 960 kr	
Faktura	44015081	2018	GDL Transpo	4463.00	181122	TOSV8105	Afsterat	3 570 kr	
Faktura	44015079	2018	GDL Transpo	25158.00	181122	ERE	Afsterat	25 272 kr	
Faktura	44017075	2018	GDL Transpo	69843.00	181206	CLBO	Afsterat	55 874 kr	
Faktura	44017188	2018	GDL Transpo	38700.00	181206	CLBO	Afsterat	28 560 kr	
Faktura	44017074	2018	GDL Transpo	29070.00	181206	ERE	Afsterat	26 276 kr	
Faktura	44017630	2018	GDL Transpo	16200.00	181207	CLBO	Afsterat	12 960 kr	
Faktura	44018940	2018	GDL Transpo	64480.00	181219	TOSV8105	Afsterat	22 848 kr	20 736 kr
Faktura	44018939	2018	GDL Transpo	7140.00	181219	CLBO	Afsterat	5 712 kr	
Faktura	Kredi 44019317	2018	GDL Transpo	-34143.00	181126	CLBO	Afsterat	-27 314 kr	
Faktura	44019287	2018	GDL Transpo	54480.00	181221	TOSV8105	Afsterat	22 848 kr	
Faktura	44019286	2018	GDL Transpo	40163.00	181221	CLBO	Afsterat	32 130 kr	
Faktura	44019285	2018	GDL Transpo	29970.00	181221	ERE	Afsterat	23 976 kr	
Faktura	Kredi 44019315	2018	GDL Transpo	-41590.00	181126	PAJ07109	Afsterat	-29 272 kr	
Faktura	44020220	2018	GDL Transpo	34808.00	181228	CLBO	Afsterat	27 846 kr	
Faktura	44020225	2018	GDL Transpo	32400.00	181228	CLBO	Afsterat	25 920 kr	
Faktura	44021285	2018	GDL Transpo	24300.00	180106	PAJ07109	Afsterat	19 440 kr	
Faktura	44021486	2018	GDL Transpo	21420.00	180109	CLBO	Afsterat	17 136 kr	
Faktura	44022027	2018	GDL Transpo	51185.00	180111	CLBO	Afsterat	24 960 kr	
Faktura	44022220	2018	GDL Transpo	27325.00	180111	CLBO	Afsterat	26 418 kr	19 440 kr
Faktura	Kredi 44022787	2018	GDL Transpo	-24300.00	180108	CLBO	Afsterat	-19 440 kr	

1 038 337 kr 899 251 kr

DokTyp	Fakturanz	Vernepref	Vernr	Leveranör	FakturaBelopp	Betädd	Fakturamno	Status	Grävmaskin	Lastbil
Faktura	6301842	2018	201136	GDL Transpo AB	180200.00	180301	PAJ07109	Afsterat	80 128 kr	71 290 kr
Faktura	6362051	2018	201179	GDL Transpo AB	171900.00	180329	PAJ07109	Afsterat	85 680 kr	51 840 kr
Faktura	6365338	2018	201404	GDL Transpo AB	7986.00	180406	PAJ07109	Afsterat	6 069 kr	
Faktura	6364787	2018	201404	GDL Transpo AB	8100.00	180426	PAJ07109	Afsterat	6 480 kr	
Faktura	6369739	2018	201580	GDL Transpo AB	4289.00	180504	PAJ07109	Afsterat	20 706 kr	13 608 kr
Faktura	6367962	2018	201580	GDL Transpo AB	41925.00	180511	PAJ07109	Afsterat	22 848 kr	10 692 kr
Faktura	6368495	2018	201580	GDL Transpo AB	87885.00	180518	PAJ07109	Afsterat	70 308 kr	
Faktura	6371503	2018	201762	GDL Transpo AB	205941.00	180611	PAJ07109	Afsterat	52 888 kr	111 917 kr
Faktura	6374692	2018	201969	GDL Transpo AB	1386.00	180611	PAJ07109	Afsterat	-1 109 kr	
Faktura	6376357	2018	201949	GDL Transpo AB	21420.00	180711	PAJ07109	Afsterat	17 136 kr	
Faktura	6376358	2018	201949	GDL Transpo AB	63814.00	180711	CLBO	Afsterat	51 051 kr	
Faktura	6376359	2018	201949	GDL Transpo AB	38700.00	180711	PAJ07109	Afsterat	28 560 kr	
Faktura	44000129	2018	211429	GDL Transpo AB	71895.00	180713	PAJ07109	Afsterat	57 516 kr	
Faktura	44000596	2018	211429	GDL Transpo AB	38700.00	180718	PAJ07109	Afsterat	28 560 kr	
Faktura	44000555	2018	211429	GDL Transpo AB	83660.00	180718	TOSV8105	Afsterat	22 848 kr	
Faktura	44002081	2018	211429	GDL Transpo AB	7729.00	180727	TOSV8105	Afsterat	6 183 kr	
Faktura	44002743	2018	211429	GDL Transpo AB	28565.00	180802	TOSV8105	Afsterat	22 848 kr	
Faktura	44002742	2018	211429	GDL Transpo AB	38700.00	180802	CLBO	Afsterat	28 560 kr	
Faktura	44004617	2018	211429	GDL Transpo AB	59130.00	180815	PAJ07109	Afsterat	47 304 kr	
Faktura	44004903	2018	211429	GDL Transpo AB	180617.00	180817	TOSV8105	Afsterat	15 708 kr	
Faktura	44004902	2018	211429	GDL Transpo AB	14280.00	180821	CLBO	Afsterat	11 424 kr	
Faktura	Kredi 6376922	2018	211429	GDL Transpo AB	-1398.00	180815	PAJ07109	Afsterat	-1 029 kr	
Faktura	44007118	2018	211429	GDL Transpo AB	61560.00	180914	TOSV8105	Afsterat	49 248 kr	
Faktura	44007149	2018	211429	GDL Transpo AB	64260.00	180920	TOSV8105	Afsterat	51 408 kr	
Faktura	44007454	2018	211429	GDL Transpo AB	62405.00	180921	PAJ07109	Afsterat	25 920 kr	
Faktura	44007572	2018	211429	GDL Transpo AB	38880.00	180921	PAJ07109	Afsterat	31 104 kr	
Faktura	44008281	2018	211429	GDL Transpo AB	7140.00	180928	TOSV8105	Afsterat	5 712 kr	
Faktura	44008280	2018	211429	GDL Transpo AB	68915.00	180928	CLBO	Afsterat	55 662 kr	
Faktura	44008303	2018	211429	GDL Transpo AB	10763.00	180928	CLBO	Afsterat	4 305 kr	
Faktura	44008851	2018	211429	GDL Transpo AB	45360.00	181004	CLBO	Afsterat	36 288 kr	
Faktura	44008852	2018	211429	GDL Transpo AB	11340.00	181004	TOSV8105	Afsterat	6 072 kr	
Faktura	44009356	2018	211429	GDL Transpo AB	49980.00	181005	CLBO	Afsterat	39 984 kr	
Faktura	44009357	2018	211429	GDL Transpo AB	11863.00	181005	TOSV8105	Afsterat	9 262 kr	
Faktura	44011152	2018	211429	GDL Transpo AB	127605.00	181019	CLBO	Afsterat	49 248 kr	
Faktura	44011153	2018	211429	GDL Transpo AB	10215.00	181019	TOSV8105	Afsterat	4 284 kr	3 888 kr
Faktura	44012352	2018	211429	GDL Transpo AB	25920.00	181101	CLBO	Afsterat	20 736 kr	
Faktura	44012351	2018	211429	GDL Transpo AB	28560.00	181101	CLBO	Afsterat	22 848 kr	
Faktura	44013302	2018	211429	GDL Transpo AB	32400.00	181107	CLBO	Afsterat	25 920 kr	
Faktura	44013381	2018	211429	GDL Transpo AB	34800.00	181107	CLBO	Afsterat	27 846 kr	
Faktura	44013815	2018	211429	GDL Transpo AB	38700.00	181109	CLBO	Afsterat	28 560 kr	
Faktura										



GDL 2019

Dokny	Fakturam	Vernnpreft	Vernr	Levern	Levernör	fakturabelopp	Betta	Fakturamot	Status	Grammaskin	Lastbil
Faktur	4402340	2019	GDL T			190201		CLBO	Abtesk	17 136 kr	14 580 kr
Faktur	4402466	2019	GDL I			190215		PAUJ/109	Abtesk	34 272 kr	15 552 kr
Faktur	4402675	2019	GDL T			190222		PAUJ/109	Abtesk	25 704 kr	
Faktur	4402755	2019	GDL T			190207		CLBO	Abtesk	28 560 kr	25 920 kr
Faktur	4402675	2019	GDL I			190208		PAUJ/109	Abtesk	28 560 kr	
Faktur	4402708	2019	GDL I			190210		PAUJ/109	Abtesk	72 144 kr	
Faktur	44028486	2019	GDL T			190321		PAJOT109	Abtesk	28 560 kr	25 272 kr
Faktur	4402676	2019	GDL I			190229		PAUJ/109	Abtesk	29 274 kr	26 588 kr
Faktur	4402699	2019	GDL I			190405		PAUJ/109	Abtesk		5 184 kr
Faktur	44029988	2019	GDL T			190405		PAJOT109	Abtesk		16 200 kr
Faktur	44030789	2019	GDL I			190409		PAUJ/109	Abtesk	19 992 kr	
Faktur	44030780	2019	GDL I			190411		PAUJ/109	Abtesk	5 712 kr	
Faktur	44031048	2019	GDL I			190412		PAUJ/109	Abtesk	27 846 kr	25 920 kr
Faktur	44030899	2019	GDL I			190326		PAUJ/109	Abtesk	20 736 kr	
Faktur	44031111	2019	GDL I			190303		PAUJ/109	Abtesk	28 560 kr	18 468 kr
Faktur	44030591	2019	GDL I			190510		PAUJ/109	Abtesk	27 132 kr	25 272 kr
Faktur	44029662	2019	GDL I			190523		PAUJ/109	Abtesk	27 846 kr	20 736 kr
Faktur	44029226	2019	GDL I			190524		PAUJ/109	Abtesk	17 136 kr	14 256 kr
Faktur	44030929	2019	GDL I			190531		PAUJ/109	Abtesk	22 848 kr	10 368 kr
Faktur	44030780	2019	GDL I			190607		PAUJ/109	Abtesk	1 428 kr	9 072 kr
Faktur	44037114	2019	GDL T			190607		PAJOT109	Abtesk	11 424 kr	
Faktur	44031916	2019	GDL I			190607		PAUJ/109	Abtesk	11 424 kr	
Faktur	44039872	2019	GDL I			190614		LBRJ	Abtesk		22 680 kr
Faktur	44039473	2019	GDL T			190614		ZASJ711	Abtesk		1 944 kr
Faktur	44039803	2019	GDL I			190614		LBRJ	Abtesk	27 132 kr	
Faktur	44039807	2019	GDL I			190614		ZASJ711	Abtesk		1 296 kr
Faktur	44039876	2019	GDL T			190627		SVST606	Abtesk	-1 428 kr	
Faktur	44039826	2019	GDL I			190621		LBRJ	Abtesk	28 560 kr	7 776 kr
Faktur	44040870	2019	GDL I			190628		LBRJ	Abtesk	28 560 kr	
Faktur	44041100	2019	GDL T			190705		LBRJ	Abtesk	17 136 kr	5 184 kr
Faktur	44041300	2019	GDL I			190711		LBRJ	Abtesk	17 136 kr	5 184 kr
Faktur	44041391	2019	GDL I			190712		LBRJ	Abtesk	18 864 kr	
Faktur	44042063	2019	GDL T			190719		CLBO	Abtesk	23 610 kr	
Faktur	44042072	2019	GDL I			190626		LBRJ	Abtesk	-17 136 kr	
Faktur	44042391	2019	GDL I			190626		LBRJ	Abtesk		-9 184 kr
Faktur	44042916	2019	GDL I			190726		LBRJ	Abtesk	23 610 kr	
Faktur	44044944	2019	GDL T			190602		CLBO	Abtesk	33 054 kr	24 276 kr
Faktur	44047227	2019	GDL T			190905		CLBO	Abtesk	6 296 kr	
Faktur	44048590	2019	GDL T			190920		CLBO	Abtesk	17 850 kr	
Faktur	44048591	2019	GDL T			190920		ZASJ711	Abtesk		18 564 kr
Faktur	44048874	2019	GDL T			191002		CLBO	Abtesk	85 550 kr	
Faktur	44050228	2019	GDL T			191004		CLBO	Abtesk	15 792 kr	
Faktur	44051282	2019	GDL T			191011		CLBO	Abtesk	26 100 kr	
Faktur	44050237	2019	GDL T			191018		CLBO	Abtesk		18 424 kr
Faktur	44052537	2019	GDL T			191024		CLBO	Abtesk		25 004 kr
Faktur	44053376	2019	GDL T			191031		CLBO	Abtesk		24 348 kr
Faktur	44055258	2019	GDL T			191024		PAJOT109	Abtesk	29 000 kr	
Faktur	44054231	2019	GDL T			191101		CLBO	Abtesk	26 320 kr	
Faktur	44055097	2019	GDL T			191108		CLBO	Abtesk	23 925 kr	21 714 kr
Faktur	44055461	2019	GDL T			191114		CLBO	Abtesk	58 000 kr	
Faktur	44055862	2019	GDL T			191115		CLBO	Abtesk	29 000 kr	26 320 kr
Faktur	44056526	2019	GDL T			191122		CLBO	Abtesk	27 550 kr	21 056 kr
Faktur	44057463	2019	GDL T			191129		CLBO	Abtesk	27 550 kr	21 056 kr
Faktur	44058504	2019	GDL T			191208		CLBO	Abtesk	27 550 kr	25 004 kr
Faktur	44059406	2019	GDL T			191213		CLBO	Abtesk	39 360 kr	31 045 kr
Faktur	44060091	2019	GDL T			191220		CLBO	Abtesk	29 000 kr	26 320 kr
Faktur	44060552	2019	GDL T			191223		CLBO	Abtesk	26 100 kr	16 450 kr
Faktur	44061757	2019	GDL T			191230		CLBO	Abtesk	28 274 kr	
Faktur	44062227	2019	GDL T			200109		CLBO	Abtesk	26 100 kr	
Faktur	44062918	2019	GDL T			200116		CLBO	Abtesk	21 750 kr	6 580 kr
Faktur	44063627	2019	GDL T			200124		CLBO	Abtesk	17 762 kr	14 147 kr
<b>1 222 128 kr 693 252 kr</b>											

Dokty	Fakturam	Vernnpreft	Vernr	Levernör	Objektid	Fakturabelopp	Betta	Fakturamot	Status	Grammaskin	Lastbil		
						h/faktura	Kostnad	h/faktura	Kostnad				
Faktur	4402675	2019	202275	GDL Transport AE		35700,00	190308	PAJOT109	2019-01-09		0	24	15 652
Faktur	4402769	2019	203214	GDL Transport AE		60180,00	190315	PAJOT109	2019-01-11	48	34 272		0
Faktur	44029278	2019	203780	GDL Transport AE		69803,00	190329	PAJOT109	2019-01-25	40	26 560		0
Faktur	44031048	2019	204778	GDL Transport AE		67208,00	190412	PAJOT109	2019-02-01	40	26 560		0
Faktur	44032485	2019	205441	GDL Transport AE		123886,00	190426	PAJOT109	2019-02-07	32	22 848	32	20 736
Faktur	44032526	2019	207046	GDL Transport AE		39240,00	190504	PAJOT109	2019-02-02	41	29 274		0
Faktur	44036425	2019	207343	GDL Transport AE		41520,00	190531	PAJOT109	2019-02-26	0		41	26 568
Faktur	44037575	2019	207935	GDL Transport AE		13125,00	190607	PAJOT109	2019-03-08	39	27 846	40	25 920
Faktur	44037714	2019	207966	GDL Transport AE		14280,00	190607	PAJOT109	2019-03-15	40	26 560	32	20 736
Faktur	44037916	2019	208043	GDL Transport AE		14280,00	190607	PAJOT109	2019-03-22	38	27 132	35	22 680
Faktur	44038472	2019	208220	GDL Transport AE		26350,00	190614	CLBO	2019-04-17	24	17 136	22	14 256
Faktur	44038653	2019	208303	GDL Transport AE		53915,00	190614	CLBO	2019-04-24	0		16	10 368
Faktur	44039876	2019	208493	GDL Transport AE		-1785,00	190627	SVST606	2019-04-26	32	22 848	0	0
Faktur	44039528	2019	208599	GDL Transport AE		45420,00	190621	CLBO	2019-05-03	2	1 428	14	9 072
Faktur	44040615	2019	208972	GDL Transport AE		39700,00	190628	CLBO	2019-04-30	16	11 424		0
Faktur	44041100	2019	209046	GDL Transport AE		27900,00	190705	CLBO	2019-05-03	16	11 424		0
Faktur	44041930	2019	209802	GDL Transport AE		27900,00	190711	CLBO	2019-05-10	38	27 132	35	22 680
Faktur	44042191	2019	209874	GDL Transport AE		23610,00	190712	CLBO	2019-05-15	40	26 560	12	7 776
Faktur	44043063	2019	210030	GDL Transport AE VV52		29513,00	190719	CLBO	2019-05-24	40	26 560		0
Faktur	44043972	2019	210130	GDL Transport AE VV52		-21420,00	190608	CLBO	2019-05-24	0		8	5 184
Faktur	44043391	2019	210271	GDL Transport AE VV52		-6480,00	190626	CLBO	2019-05-29	24	17 136		0
Faktur	44043916	2019	210505	GDL Transport AE VV52		29513,00	190728	CLBO	2019-05-27	0		8	5 184
Faktur	44044944	2019	210348	GDL Transport AE VV52		71663,00	190602	CLBO	2019-05-29	24	17 136		0
Faktur	44047227	2019	212248	GDL Transport AE VV52		7870,00	190905	CLBO	2019-06-05	24	17 136		0
Faktur	44048590	2019	213126	GDL Transport AE VV52		22313,00	190920	CLBO	2019-06-19	30	21 420		0
Faktur	44048591	2019	213127	GDL Transport AE VV58		23205,00	190920	ZASJ711	2019-06-24	0		8	5 184
Faktur	44049491	2019	213294	GDL Transport AE VV540		-19240,00	190629	AERES711	2019-06-27	30	23 610		0
Faktur	44049874	2019	213523	GDL Transport AE VV52		106938,00	191002	CLBO	2019-06-30	42	33 054	34	24 276
Faktur	44055097	2019	215625	GDL Transport AE VV52		57049,00	191108	CLBO	2019-07-31	8	5 800		0
Faktur	44059406	2019	216230	GDL Transport AE VV52		88031,00	191213	CLBO	2019-08-21	0		51	33 568
Faktur	44060552	2019	218480	GDL Transport AE VV52		53188,00	191223	CLBO	2019-08-30	118	65 550		0
Faktur	44061757	2019	219329	GDL Transport AE VV52		35344,00	191230	CLBO	2019-10-10	33	23 925	33	21 714
Faktur	44062918	2019	219880	GDL Transport AE VV52		35413,00	200116	CLBO	2019-12-15	60	43 500	50	32 600
Faktur	44063627	2019	220117	GDL Transport AE VV52		39887,00	200124	CLBO	2019-11-06	36	26 100	26	16 450
									2019-11-30	39	28 275		0
									2019-12-17	30	21 750	10	6 580
									2019-12-27	26	17 763	22	14 147
<b>1 283 018 kr</b>													
<b>1 119 240 kr</b>													
<b>1 399 049 kr</b>													

### Ramavtal med GDL

	<b>Grävmaskin</b>	<b>Lastbil</b>	<b>egen personal</b>	
2017	<b>1 708 877 kr</b>	1 327 519 kr	915 398 kr	3 951 794 kr
2018	<b>1 038 337 kr</b>	899 251 kr	934 080 kr	2 871 668 kr
2019	<b>1 222 128 kr</b>	693 252 kr	952 762 kr	2 868 142 kr
Medel	<b>1 323 114 kr</b>			

Lön	28 000 kr	336 000 kr
antal personal	2,0	
Soc. Avg.	1,4	
		934 080,0 kr

Grävmaskin inköp	2 000 000 kr	
Avskrivning	10 år	
Ränta	2%	
Avskrivning per år	200 000	
Ränta per år	40 000	
Kostnad per år	238 000	
Bränsle	80 000 kr	50 l/dag
Försäkring	8 000 kr	
Underhåll	30 000 kr	
Personal	467 040 kr	
<b>Totalt egen regi</b>	<b>823 040</b>	

De blir ungefär **238 167**kr per år som kapitaltjänst om du köper en grävmaskin som kostar 2 000 000kr med 10år avskrivningstid och 2% ränta.

Doktyp	Fakturanr	Vernrprefix	Vernr	Leverantör	Objektid	Fakturabelopp	Betdat
Faktura	109026700		2019 201460	Dahl Sverige AB		8 219 kr	190208
Faktura	109076390		2019 201868	Dahl Sverige AB		766 kr	190215
Faktura	109151972		2019 202348	Dahl Sverige AB		13 722 kr	190228
Faktura	109237641		2019 203220	Dahl Sverige AB		7 833 kr	190311
Faktura	109281299		2019 203387	Dahl Sverige AB		14 591 kr	190315
Faktura	109351477		2019 203886	Dahl Sverige AB		6 328 kr	190327
Faktura	109387821		2019 204153	Dahl Sverige AB		1 508 kr	190401
Faktura	109443892		2019 204855	Dahl Sverige AB		793 kr	190408
Faktura	109492052		2019 205111	Dahl Sverige AB		5 401 kr	190415
Faktura	109509338		2019 205206	Dahl Sverige AB		4 167 kr	190418
Faktura	109550251		2019 205426	Dahl Sverige AB		3 280 kr	190424
Faktura	109628807		2019 206180	Dahl Sverige AB		16 140 kr	190503
Faktura	109660180		2019 206555	Dahl Sverige AB		32 527 kr	190509
Faktura	109643512		2019 206587	Dahl Sverige AB		5 163 kr	190506
Faktura	109675821		2019 206962	Dahl Sverige AB		1 575 kr	190510
Faktura	109773485		2019 207136	Dahl Sverige AB		1 351 kr	190524
Faktura	109848023		2019 208069	Dahl Sverige AB		66 019 kr	190607
Faktura	109940704		2019 208718	Dahl Sverige AB		44 564 kr	190620
Faktura	109991478		2019 208969	Dahl Sverige AB		1 924 kr	190626
Faktura	110032597		2019 209437	Dahl Sverige AB		209 kr	190701
Faktura	110043864		2019 209761	Dahl Sverige AB		442 kr	190705
Faktura	110056488		2019 209819	Dahl Sverige AB		2 695 kr	190705
Faktura	110111860		2019 210265	Dahl Sverige AB		5 443 kr	190715
Faktura	110127640		2019 210383	Dahl Sverige AB		2 738 kr	190718
Faktura	110130170		2019 210486	Dahl Sverige AB		34 847 kr	190718
Faktura	110227594		2019 211097	Dahl Sverige AB		9 739 kr	190730
Faktura	110227593		2019 211098	Dahl Sverige AB		19 530 kr	190730
Faktura	110241982		2019 211394	Dahl Sverige AB		8 443 kr	190805
Faktura	110304545		2019 211745	Dahl Sverige AB		3 246 kr	190812
Faktura	110548131		2019 213690	Dahl Sverige AB		58 854 kr	190927
Faktura	110557940		2019 213839	Dahl Sverige AB		14 567 kr	190930
Faktura	110576600		2019 214042	Dahl Sverige AB		4 309 kr	190930
Faktura Kredit	110661485		2019 214637	Dahl Sverige AB		-6 492 kr	191011
Faktura	110611197		2019 214817	Dahl Sverige AB		4 542 kr	191007
Faktura	110704063		2019 215031	Dahl Sverige AB		12 833 kr	191018
Faktura	110733801		2019 215212	Dahl Sverige AB		5 631 kr	191023
Faktura	110778835		2019 215438	Dahl Sverige AB		20 315 kr	191028
Faktura	110789896		2019 215533	Dahl Sverige AB		2 048 kr	191030
Faktura	110803931		2019 215534	Dahl Sverige AB		1 237 kr	191030
Faktura	110915143		2019 216614	Dahl Sverige AB		5 752 kr	191114
Faktura	110961991		2019 216802	Dahl Sverige AB		14 112 kr	191120
Faktura	110960244		2019 216803	Dahl Sverige AB		14 175 kr	191120
Faktura	111005362		2019 217258	Dahl Sverige AB		4 757 kr	191125
Faktura	111064745		2019 217292	Dahl Sverige AB		4 120 kr	191202
Faktura	111016483		2019 217741	Dahl Sverige AB		5 839 kr	191127
Faktura	111027528		2019 217742	Dahl Sverige AB		1 400 kr	191128
Faktura	111052411		2019 217752	Dahl Sverige AB		16 625 kr	191129
Faktura	111087015		2019 217806	Dahl Sverige AB		28 128 kr	191205
Faktura	111101631		2019 217817	Dahl Sverige AB		1 764 kr	191206
Faktura	111117955		2019 217944	Dahl Sverige AB		7 088 kr	191209
Faktura	111139699		2019 218109	Dahl Sverige AB		9 544 kr	191212
Faktura	111155654		2019 218128	Dahl Sverige AB		3 938 kr	191213
Faktura	110835324		2019 218384	Dahl Sverige AB		5 681 kr	191129
Faktura	111212427		2019 218501	Dahl Sverige AB		1 036 kr	191220
Faktura	111212976		2019 218502	Dahl Sverige AB		9 975 kr	191220

Faktura	111251510	2019 218776 Dahl Sverige AB	802 kr 191223
Faktura	111268098	2019 218840 Dahl Sverige AB	3 325 kr 191227
			579 108 kr

<b>Fakturamot</b>	<b>Status</b>	<b>Sekrklass</b>	<b>Sekrdat</b>	<b>Doklöpnummer</b>
CLBO	Attesterad			192027
BAN	Attesterad			192411
SVST6206	Attesterad			192890
CLBO	Attesterad			193761
PAJO7109	Attesterad			193928
CLBO	Attesterad			194426
CLBO	Attesterad			194693
CLBO	Attesterad			195395
PAJO7109	Attesterad			195651
CLBO	Attesterad			195746
CLBO	Attesterad			195966
CLBO	Attesterad			196720
CLBO	Attesterad			197095
PAJO7109	Attesterad			197127
PAJO7109	Attesterad			197502
PAJO7109	Attesterad			197676
CLBO	Attesterad			198609
PAJO7109	Attesterad			199257
PAJO7109	Attesterad			199508
PAJO7109	Attesterad			199976
PAJO7109	Attesterad			200300
PAJO7109	Attesterad			200358
PAJO7109	Attesterad			200804
PAJO7109	Attesterad			200922
CLBO	Attesterad			201025
PAJO7109	Attesterad			201636
PAJO7109	Attesterad			201637
PAJO7109	Attesterad			201933
PAJO7109	Attesterad			202284
CLBO	Attesterad			204229
CLBO	Attesterad			204378
PAJO7109	Attesterad			204581
CLBO	Attesterad			205176
CLBO	Attesterad			205356
PAJO7109	Attesterad			205570
CLBO	Attesterad			205751
PAJO7109	Attesterad			205977
PAJO7109	Attesterad			206072
PAJO7109	Attesterad			206073
PAJO7109	Attesterad			207153
PAJO7109	Attesterad			207341
PAJO7109	Attesterad			207342
PAJO7109	Attesterad			207796
PAJO7109	Attesterad			207830
PAJO7109	Attesterad			208279
PAJO7109	Attesterad			208280
PAJO7109	Attesterad			208290
PAJO7109	Attesterad			208344
PAJO7109	Attesterad			208355
PAJO7109	Attesterad			208482
PAJO7109	Attesterad			208647
PAJO7109	Attesterad			208666
PAJO7109	Attesterad			208922
CLBO	Attesterad			209039
PAJO7109	Attesterad			209040

CLBO Attesterad  
PAJO7109 Attesterad

209314  
209378

Doktyp	Fakturanr	Vernrprefix	Vernr	Leverantör	Objektid	Fakturabelopp	Betdat
Faktura	106623139	2018	201107	Dahl Sverige AB		2 004 kr	180207
Faktura	106672157	2018	201440	Dahl Sverige AB		724 kr	180214
Faktura	106672156	2018	201494	Dahl Sverige AB		45 134 kr	180214
Faktura	106698684	2018	201676	Dahl Sverige AB		772 kr	180219
Faktura	106704882	2018	201732	Dahl Sverige AB		7 948 kr	180220
Faktura	106740224	2018	201882	Dahl Sverige AB		14 073 kr	180222
Faktura	106753171	2018	202049	Dahl Sverige AB		11 460 kr	180227
Faktura	106794377	2018	202169	Dahl Sverige AB		2 069 kr	180301
Faktura	106791966	2018	202170	Dahl Sverige AB		6 202 kr	180301
Faktura	106866721	2018	203187	Dahl Sverige AB		3 588 kr	180315
Faktura	106869147	2018	203266	Dahl Sverige AB		11 397 kr	180315
Faktura	106892793	2018	203382	Dahl Sverige AB		18 200 kr	180320
Faktura	106892792	2018	203383	Dahl Sverige AB		2 707 kr	180320
Faktura	106962602	2018	203779	Dahl Sverige AB		1 220 kr	180329
Faktura	106985878	2018	204144	Dahl Sverige AB		3 675 kr	180403
Faktura	107105756	2018	205082	Dahl Sverige AB		15 435 kr	180419
Faktura	107131804	2018	205202	Dahl Sverige AB		1 384 kr	180424
Faktura	107160521	2018	205320	Dahl Sverige AB		6 583 kr	180426
Faktura	107338734	2018	207007	Dahl Sverige AB		9 328 kr	180528
Faktura	107397861	2018	207719	Dahl Sverige AB		1 871 kr	180608
Faktura	107406230	2018	207720	Dahl Sverige AB		533 kr	180608
Faktura	107406229	2018	207764	Dahl Sverige AB		9 159 kr	180608
Faktura	107442571	2018	208004	Dahl Sverige AB		17 424 kr	180615
Faktura	107505789	2018	208402	Dahl Sverige AB		4 222 kr	180621
Faktura	107580694	2018	208755	Dahl Sverige AB		10 895 kr	180702
Faktura	107559764	2018	208763	Dahl Sverige AB		1 553 kr	180702
Faktura	107595105	2018	209063	Dahl Sverige AB		10 448 kr	180706
Faktura	107636397	2018	209759	Dahl Sverige AB		3 483 kr	180713
Faktura	107671391	2018	210076	Dahl Sverige AB		23 545 kr	180718
Faktura	107746058	2018	210373	Dahl Sverige AB		6 750 kr	180727
Faktura	107811536	2018	211228	Dahl Sverige AB		17 535 kr	180808
Faktura	107821309	2018	211337	Dahl Sverige AB		1 013 kr	180809
Faktura	107818189	2018	211440	Dahl Sverige AB		13 029 kr	180809
Faktura	107979249	2018	212742	Dahl Sverige AB		3 643 kr	180914
Faktura	108036862	2018	213116	Dahl Sverige AB		7 856 kr	180924
Faktura	108205375	2018	214547	Dahl Sverige AB		19 420 kr	181017
Faktura	108219094	2018	214631	Dahl Sverige AB		2 250 kr	181018
Faktura	108219093	2018	214632	Dahl Sverige AB		755 kr	181018
Faktura	108267395	2018	214845	Dahl Sverige AB		1 309 kr	181024
Faktura	108313360	2018	215233	Dahl Sverige AB		3 329 kr	181030
Faktura	108401542	2018	216111	Dahl Sverige AB		678 kr	181109
Faktura	108413857	2018	216250	Dahl Sverige AB		1 309 kr	181112
Faktura	108489391	2018	216639	Dahl Sverige AB		18 141 kr	181122
Faktura	108550109	2018	216961	Dahl Sverige AB		17 518 kr	181129
Faktura	108555341	2018	217143	Dahl Sverige AB		5 879 kr	181130
Faktura	108634979	2018	217671	Dahl Sverige AB		8 225 kr	181210
Faktura	108670002	2018	217838	Dahl Sverige AB		1 424 kr	181214
Faktura	108836765	2018	219297	Dahl Sverige AB		18 631 kr	190104
Faktura	108803794	2018	219410	Dahl Sverige AB		19 789 kr	181228
Faktura	108858640	2018	219712	Dahl Sverige AB		21 237 kr	190107

436 756 kr

<b>Fakturamot</b>	<b>Status</b>	<b>Sekrklass</b>	<b>Sekrdat</b>	<b>Doklöpnummer</b>
PAJO7109	Attesterad			172064
CLBO	Attesterad			172364
CLBO	Attesterad			172418
PAJO7109	Attesterad			172597
PAJO7109	Attesterad			172652
PAJO7109	Attesterad			172802
PAJO7109	Attesterad			172967
PAJO7109	Attesterad			173085
PAJO7109	Attesterad			173086
PAJO7109	Attesterad			174101
PAJO7109	Attesterad			174180
PAJO7109	Attesterad			174296
PAJO7109	Attesterad			174297
PAJO7109	Attesterad			174693
PAJO7109	Attesterad			175058
PAJO7109	Attesterad			175995
PAJO7109	Attesterad			176114
PAJO7109	Attesterad			176232
PAJO7109	Attesterad			177919
PAJO7109	Attesterad			178631
PAJO7109	Attesterad			178632
PAJO7109	Attesterad			178676
TOSV8105	Attesterad			178916
PAJO7109	Attesterad			179314
PAJO7109	Attesterad			179667
PAJO7109	Attesterad			179675
PAJO7109	Attesterad			179975
PAJO7109	Attesterad			180671
PAJO7109	Attesterad			180988
PAJO7109	Attesterad			181285
CLBO	Attesterad			182140
CLBO	Attesterad			182249
CLBO	Attesterad			182352
ANK	Attesterad			183654
PAJO7109	Attesterad			184028
PAJO7109	Attesterad			185459
CLBO	Attesterad			185543
CLBO	Attesterad			185544
CLBO	Attesterad			185757
CLBO	Attesterad			186145
CLBO	Attesterad			187023
CLBO	Attesterad			187162
CLBO	Attesterad			187551
CLBO	Attesterad			187873
CLBO	Attesterad			188055
CLBO	Attesterad			188583
CLBO	Attesterad			188750
PAJO7109	Attesterad			190209
CLBO	Attesterad			190322
LOBU7605	Attesterad			190625





NrParagrafNrLittera

ÄrendeNr Kod Fastighet

## ProtokollBeskrivning

### Kommunstyrelsens beslut

1. XXXXXXXXXXXXXXXXXXXX

### Ärendebeskrivning

### Beslutsunderlag

-----

**Beslutet skickas till**  
Beslutsmottagare  
XXXX

---

Justerare

.....

.....



KS-SOU §30

KS-SO.2020.30

## **Godkännande av arbetsplan 2020-2021 och årsberättelse 2019 för Samråd vård och omsorg (SVO)**

### **Kommunstyrelsens stöd- och omsorgsutskotts förslag**

- 1. Kommunstyrelsen godkänner arbetsplanen år 2020-2021 för Samråd vård och omsorg.**
- 2. Kommunstyrelsen godkänner samrådets årsberättelse år 2019.**

### **Ärendebeskrivning**

Samråd vård och omsorgs arbetsplan beskriver regionens och länets kommuners gemensamma arbetsområden för 2020-2021 inom samverkansområdet vård och omsorg.

Arbetsplanen är framtagen gemensamt mellan länets kommuner och regionen. Syftet är att alla invånare i Östergötland ska ges en god vård och omsorg där huvudmannaskapsgränser inte utgör försvårande omständigheter. Prioriterade arbetsområden för 2020-2021 är e-hälsa, nära vård, FOU och kompetensförsörjning.

I ärendet medföljer också en årsberättelse för samrådet som beskriver samrådets arbete under 2019.

### **Beslutsunderlag**

Skrivelse från avdelning Sektor Stöd- och Omsorg 2020-04-29

Arbetsplan 2020-2021

Årsberättelse år 2019

### **Beslutet skickas till**

Kommunstyrelsen

Akten

---

Justerare

.....

.....

Skrivelse med beslutsförslag

Tjänsteställe/Handläggare

Sektor Stöd och Omsorg

Marie Schmid

0123-191 00

marie.schmid@valdemarsvik.se

Mottagare

Kommunstyrelsens stöd- och omsorgsutskott

## Godkännande av arbetsplan 2020-2021 och årsberättelse 2019 för Samråd vård och omsorg (SVO)

### Förslag till beslut

1. **Kommunstyrelsen godkänner arbetsplanen år 2020-2021 för Samråd vård och omsorg.**
2. **Kommunstyrelsen godkänner samrådets årsberättelse år 2019.**

### Ärendebeskrivning

Samråd vård och omsorgs arbetsplan beskriver regionens och länets kommuners gemensamma arbetsområden för 2020-2021 inom samverkansområdet vård och omsorg.

Arbetsplanen är framtagen gemensamt mellan länets kommuner och regionen. Syftet är att alla invånare i Östergötland ska ges en god vård och omsorg där huvudmannaskapsgränser inte utgör försvårande omständigheter. Prioriterade arbetsområden för 2020-2021 är e-hälsa, nära vård, FOU och kompetensförsörjning.

I ärendet medföljer också en årsberättelse för samrådet som beskriver samrådets arbete under 2019.

### Beslutsunderlag

Arbetsplan 2020-2021

Årsberättelse år 2019

### Beslutet skickas till

Region Östergötland

Sektorchef Stöd- och omsorg

Akten

VALDEMARSVIKS KOMMUN

Marie Schmid

Socialchef

Regionledningskontoret  
Stina Öberg

2020-04-07

HSN 2020-158

## Samråd vård och omsorg

Till:

Boxholms kommun  
Finspångs kommun  
Kinda kommun  
Linköpings kommun  
Mjölby kommun  
Motala kommun  
Norrköpings kommun  
Söderköpings kommun  
Vadstena kommun  
Valdemarsviks kommun  
Ydre kommun  
Åtvidabergs kommun  
Ödeshögs kommun  
Hälsa- och sjukvårdsnämnden Region Östergötland

### **Samråd vård och omsorg (SVO), arbetsplan 2020-2021 och årsberättelse 2019**

Samråd vård och omsorgs arbetsplan beskriver Region Östergötlands och länets kommuners gemensamma arbetsområden för 2020-2021 inom samverkansområdet vård och omsorg.

Arbetsplanen är framtagen gemensamt mellan länets kommuner och Region Östergötland. Särskilt prioriterade frågor för SVO 2020-2021 är nära vård, eHälsa/digitalisering, kompetensförsörjning och Att växa upp.

I ärendet medföljer också en årsberättelse för SVO som beskriver SVO:s arbete under 2019.

#### **Samråd vård och omsorg föreslår Region Östergötlands hälso- och sjukvårdsnämnd och kommunerna i länet besluta:**

a t t godkänna Arbetsplanen för 2020-2021 för Samråd vård och omsorg, samt godkänna samrådets årsberättelse för 2019.

Helena Balthammar  
Ordförande  
Samråd vård och omsorg

Anna Johansson  
Vice ordförande  
Samråd vård och omsorg



BOXHOLMS KOMMUN



FINSPÅNG



Kinda  
kommun



**Linköping**  
Där idéer blir verklighet



Mjölby kommun



**Motala kommun**



NORRKÖPING



Region  
Östergötland



Söderköpings  
kommun



VADSTENA



VALDEMARSVIKS  
KOMMUN



**YDRE**  
KOMMUN



Åtvidabergs  
kommun



Ödeshögs kommun

---

# ARBETSPLAN 2020-2021

---

Samråd vård och omsorg (SVO)

HSN 2020-158

Handläggare Camilla Salomonsson, Länsamordnare och Stina Öberg, Hälso- och sjukvårdsstrateg

# Innehållsförteckning

<b>Inledning</b>	<b>2</b>
<b>Syfte</b>	<b>2</b>
<b>Prioriterade frågor 2020-2021</b>	<b>4</b>
NÄRA VÅRD	4
EHÄLSA/DIGITALISERING	5
KOMPETENSFÖRSÖRJNING	6
ATT VÄXA UPP	6
<b>Gemensamma uppföljningar</b>	<b>8</b>

# Inledning

Visionen för Samråd vård och omsorg (SVO) är att invånarna i Östergötland ska ha god och jämlik hälsa samt tillgång till vård och omsorg på jämlika villkor utifrån behov. För att nå dit krävs gemensam ledning och styrning som tydliggör den politiska ledningens förväntan på holistiskt tänkande i kombination med tillitsskapande förhållningssätt. Att förstå varandras förutsättningar är en viktig framgångsfaktor för tillitsfull samverkan mellan olika aktörer inom vård och omsorg i Östergötland.

Under programperioden 2020-2021 ser SVO två särskilt viktiga områden för att nå visionen:

- A. Personcentrerade arbetssätt, där varje person har möjlighet att vara aktivt medskapande i sin vård och omsorg, utifrån sina behov och förutsättningar
- B. Nära vård som utgår från personens behov och förutsättningar, där huvudmännen gemensamt med personen skapar nära vård och omsorg.

Inom båda dessa områden är digitaliseringen en viktig möjliggörare.

SVO är ett politiskt samråd under länets socialnämnder eller motsvarande och regionens hälso- och sjukvårdsnämnd (HSN). Genom SVO tar Region Östergötland och länets tretton kommuner gemensamt politiskt ansvar. Samverkan i SVO styrs av en länsgemensam överenskommelse och konkretiseras genom en arbetsplan som uppdateras årligen.

Genom SVO sker också strategiska diskussioner om det offentliga åtagandets innehåll och gränser. För att undvika suboptimering i det komplexa system som utgörs av huvudmännens respektive uppdrag och insatser inom vård och omsorg krävs samverkan. Ett minimikrav är därför att organisationsgränser inte ska utgöra försvärande omständigheter.

Gemensam uppföljning är en central del av det politiska ansvarstagandet. Därför kommer SVO att utveckla den gemensamma uppföljningen under perioden 2019-2022.

## Syfte

SVO syftar till att ge invånarna i Östergötland sammanhållen vård och omsorg med hög tillgänglighet, kvalitet och delaktighet.

Det innebär att invånare i Östergötland ska få:

- Råd och stöd som bidrar till hälsa, trygghet och god livskvalitet.
- Ha tillgång till vård och omsorg som är nära och tillgänglig
- Erhålla insatser med hög kvalitet.
- Vara välinformerade och delaktiga i planering och genomförande av vård och omsorgsinsatser

SVO vill skapa ökad nytta för samhället genom tillitsfull ledning och styrning i samverkan mellan huvudmännen. Tillit på den politiska nivån bidrar till ökad kvalitet i tjänster till länets invånare

och tillvaratagande av medarbetares kompetens. Att främja hälsa och förebygga ohälsa är prioriterade frågor för SVO. I bild 1 illustreras att samhället kan bidra till en bättre hälsa för en individ genom att skapa förutsättningar för god hälsa och underlätta för individen att ta hand om och utveckla sin hälsa.



*Bild 1: Balans mellan individens och samhällets ansvar för hälsa; Samhället har ansvar för att skapa likvärdiga förutsättningar för alla som underlättar för individen att kunna ta ansvar för sin egen hälsa.  
Illustration: Carolina Hawranek, Östergötland, 2014.*



# Prioriterade frågor 2020-2021

För att göra visionen möjlig arbetar SVO med flera områden parallellt och i samverkan med Ledningsgrupp vård och omsorg (LGVO). Olika strategier kan krävas för olika skeden i livet; att växa upp, mitt i livet och att åldras är därför den tematiserade ansats som SVO och LGVO har enats om. Kopplat till alla dessa områden har några särskilt viktiga möjliggörare identifierats. Dessa är e-hälsa, nära vård, barn och unga samt FOU och kompetensförsörjning.

Vård och omsorg står inför mycket stora framtidsutmaningar. Antalet personer 85 år och äldre kommer att utgöra en allt större del av befolkningen samtidigt som den arbetsföra andelen av befolkningen minskar. Utvecklingen ställer krav på nya arbetssätt och det finns en tydlig koppling till e-hälsa och välfärdsteknik. Behovet av välfärdstjänster, äldreomsorg och sjukvård väntas bli större och kostnaderna väntas öka. Det tydliggör också behoven av hälsofrämjande och sjukdomsförebyggande insatser som kan motverka behovsutvecklingen.

Behov av samordnade insatser ökar när fler personer har komplexa behov och vård från flera vårdgivare. För att möta kommande utmaningar krävs politisk samsyn över organisationsgränser.

Under år 2020 innebär coronapandemin som sprider sig i världen en stor utmaning för hela samhället. Det påverkar alla aktivitetsområden för samråd vård och omsorg. Pandemin kräver snabba omprioriteringar för att värna liv och hälsa hos länets invånare. När pandemins akuta skede har passerat planerar samråd vård och omsorg att på nytt ta ställning till beslut om prioriterade frågor och vid behov ompröva planeringen.

## NÄRA VÅRD

Det pågår omställningsarbete för Nära vård både nationellt och i Östergötland. Både kultur och arbetssätt behöver förändras. Samverkan mellan huvudmännen är centralt och avgörande i den nära vården. Nära vård är den vård som utförs nära patienten – primärvård inom region eller kommun och vård i samverkan mellan region och kommun. Nära vård innefattar både geografisk närhet och ökad trygghet, tillgänglighet, kontinuitet och personcentrerat förhållningssätt och utvecklandet av nya digitala arbetssätt. Många insatser ges i hemmet via hemsjukvård eller mobila team. Vårdtiderna på sjukhus är samtidigt förhållandevis korta vilket gör att behov av återhämtning och rehabilitering kan kräva stödinsatser i hemmet.

SVO leder utvecklingen av arbetet för Nära vård där fokus sätts på fyra perspektivförflyttningar:

- ...från sluten vård till öppen vård
- ...från sjukhus till vårdcentral och eget eller särskilt boende
- ...från vård till förebyggande och hälsofrämjande insatser
- ...från organisationscentrerat till personcentrerat

För att möjliggöra den nära vården har SVO utfäst följande invånarlöften/mål:

1. Genom en samordnad vård och omsorg ska varje invånare uppleva trygghet och delaktighet.
2. Sjukvård av hög kvalitet i hemmet ska ges utifrån individens behov.
3. En god och samordnad vård i livets slutskede ska erbjudas alla oavsett var vården bedrivs.

Dessa mål konkretiseras genom ett antal aktiviteter under arbetsplansperioden 2020-21.

Under 2020-2021 ska en konkret målbild för Nära vård tas fram och aktiviteter preciseras. LGVO ges i uppdrag att konkretisera givna invånarlöften genom att ta fram och tidsätta förslag till aktiviteter i färdplan/handlingsplan för Nära vård. Invånarnas behov av nära rehabilitering ska särskilt analyseras och lokala initiativ/pilotprojekt för att möta östgötarnas behov av närmare rehabilitering ska presenteras för SVO.

#### Aktiviteter Nära vård 2020-2021

1. Målbild och handlingsplan Nära vård. Handlingsplanen ska inkludera en analys av behov av utvecklingsavtal för hemsjukvård och vid behov ska en tidplan tas fram.
2. Temakonferens: I november 2020 anordnas temakonferens Nära vård.
3. Undersöka behov av gemensamt arbete för trygg hemgång för äldre utskrivningsklara med komplexa vårdbehov.
4. Undersöka behov av gemensamt arbete för trygg hemgång för utskrivningsklara från psykiatrisk slutenvård.
5. Vidareutveckla mellanvårdskoncept, t ex vårdcentrum, utifrån målbildens identifierade behov och en gemensam grund som kan anpassas utifrån geografiska och demografiska förutsättningar.
6. Gemensam kunskapsinhämtning om hur huvudmännen gemensamt kan främja friskvård och proaktivt hälsofrämjande arbete och effektiv återhämtning efter sjukdom, för att åstadkomma en nära rehabilitering.
7. Gemensam kunskapsinhämtning om hur stöd till personer som genomgår behandling för beroendesjukdomar kan utvecklas genom samverkan mellan huvudmännen.

## EHÄLSA/DIGITALISERING

Digitalisering ska alltid användas som möjliggörare när det ger ökad nytta för medborgaren. Ny teknik underlättar vård, omsorg och socialtjänst för både brukare/patienter, medarbetare och beslutsfattare. Begreppen eHälsa, digitalisering och välfärdsteknik används för att beskriva att nya arbetssätt behöver utvecklas för att möta framtidens utmaningar och öka trygghet och självständighet för den enskilde. Exempel på välfärdsteknik är digitala trygghetslarm, videokommunikation, hemmonitorering, mobila arbetssätt och olika e-tjänster. Syftet är att med stöd av teknik driva effektiv verksamhetsutveckling. Digitala lösningar för stöd till egenvård bedöms vara särskilt intressanta för att nå proaktivitet.

#### Aktiviteter eHälsa/digitalisering 2020-2021

1. Följa LGVO:s analys av förutsättningar för gemensamt journalsystem (HSL)

LGVO utreder infrastruktur för gemensam journal och aktuella avtalsrättsliga förutsättningar. Utredningen ska visa om det finns intresse för gemensamt journalsystem, vilka förutsättningar som behöver vara uppfyllda och i så fall när ett gemensamt journalsystem skulle kunna vara möjligt.

2. Följa LGVO:s arbete med hemmonitorering och välfärdsteknik

LGVO inventerar och tar fram förslag på vad som kan göras gemensamt inom området hemmonitorering och välfärdsteknik – rutiner/riktlinjer, förvaltning etc Koppling finns till digital tillsyn som flera kommuner arbetar med.

## KOMPETENSFÖRSÖRJNING

Kompetensförsörjning är en gemensam utmaning och en helt avgörande kvalitetsfråga för vården och omsorgen. Det finns flera yrkesgrupper där både kommunerna och regionen har ett gemensamt intresse av att det finns en långsiktig kompetensförsörjning. Dit hör personalkategorier som bland annat sjuksköterskor, specialistsjuksköterskor (till exempel distriktsköterskor), fysioterapeuter och socionomer men även medarbetare med gymnasie- eller yrkesutbildning som till exempel undersköterskor.

Huvudmännen har därför ett gemensamt intresse av att stimulera utbildning inom dessa yrkeskategorier för att säkra morgondagens behov av medarbetare. Ett sådant arbete kräver också en nära samverkan och dialog med Linköpings universitet. För att t ex kunna erbjuda en verksamhetsförlagd utbildning (VFU) som motsvarar dagens arbetsliv krävs att både kommunerna och regionen involveras.

### Aktiviteter kompetensförsörjning 2020-2021

#### 1. Handlingsplan kompetensförsörjning

Under 2020-2021 ska huvudmännen gemensamt arbeta för att säkra en god kompetensförsörjning inom vård och omsorg samt rekommendera huvudmännen att fastställa en gemensam handlingsplan för att säkra framtidens kompetensförsörjning. Att dra nytta av varandra och ömsesidigt öka kunskap om varandras uppdrag och förutsättningar bedöms vara en viktig framgångsfaktor, det kan bland annat möjliggöras genom delade tjänster.

Handlingsplanen kan bland annat innehålla analys av; inriktningsbeslut avseende Evikomp, inventering av kompetensförsörjningsbehov samt aktiviteter kopplat till det och utveckling av gemensamma utbildningsplatser.

## ATT VÄXA UPP

En trygg och hälsosam uppväxt för barn och ungdomar lägger grunden och förutsättningarna för ett gott liv hos varje individ. En mängd generella insatser riktas mot barn och unga för att trygga en god uppväxt, exempelvis skola och barnomsorg. Vid behov kan andra insatser och stöd behövas för ett barn eller en familj. När dessa behov uppstår är det av vikt att insatserna ges tidigt, i syfte att förebygga och förhindra att ytterligare ohälsa utvecklas.

Hela omgivningen kring varje barn och ungdom, i deras vardag, behöver samspela för att skapa goda uppväxtvillkor. Insatserna bör därför också involvera barn och ungdomars närmaste omgivning, det vill säga föräldrar, övrig familj och viktiga delar av fritiden. Genom individuellt anpassade insatser som samordnas mellan aktuella aktörer ska en trygg vardag och goda uppväxtvillkor erbjudas alla barn och unga i Östergötland.

Det finns ett flertal arenor för barn och ungas både fysiska, psykiska och sociala hälsa i Östergötland. En del arenor finns över hela länet, medan andra spänner över en länsdel eller en enskild kommun. Det är av vikt att barn och ungdomar har tillgång till insatser som främjar deras hälsa samt förebygger och vid behov behandlar ohälsa, oavsett var i länet de bor. Det är också av vikt att de insatser som ges är likvärdiga över länet, samt att de är lätta och komma i kontakt med vid behov. Under 2017 gjordes en kartläggning över vilka samverkansforum och samverkansverksamheter som just då fanns kring barn och unga.

## Aktiviteter Att växa upp 2020-2021

1. Ett nytt ramavtal tas fram inför halvårsskiftet 2020, "Ramavtal ungdomshälsor i Östergötland" gäller till och med 2020-06-30.

Ramavtalet ska tydliggöra vad ungdomshälsa är, vilket ansvar varje huvudman har samt vilka kompetenser som ska säkerställas av respektive part. Ramavtalet ska även tydliggöra åldersgränser och säkerställa jämlik vård oavsett bostadsort.

I nästa steg ska nytt ramavtal för en samlad barn-och ungdomshälsa tas fram.

2. Ge uppdrag till LGVO att analysera behov av ramavtal för unga vuxna

Den 1 juli 2020 träder ett nytt ramavtal för ungdomshälsa i kraft, om ny åldersgräns då börjar gälla behöver insatser för unga vuxna 22-25 år kvalitetssäkras genom en verksamhetsanalys och ställningstagande till nytt ramavtal unga vuxna.

3. Fördjupad samverkan med utbildningsnämnder i länets kommuner

Under programperioden ökar SVO samverkan med utbildningsnämnderna i länets kommuner. Samverkan med politiker i länets utbildningsnämnder är en viktig framgångsfaktor för tidiga och samordnade insatser och för att genom SVO bidra till att skapa bra skolmiljöer och elevhälsa för alla barn. Exempel på aktiviteter för att åstadkomma fördjupad samverkan med utbildningsnämnder i länets kommuner:

- a. Bjuda in utbildningspolitiker till dialog med SVO inför beslut om ramavtal för ungdomshälsor.
- b. Ta fram förslag på åtgärder för utvecklad samverkan med representanter från förskola/för- och grundskola, elevhälsa, socialtjänst, familjecentral och mödra- och barnhälsovård.

4. Gemensam politisk kunskapsinhämtning om god och nära vård för barn och unga.

En statlig utredning analyserar hur en mer sammanhållen och likvärdig vård som innefattar förebyggande och hälsofrämjande insatser för barn och unga i hela landet kan uppnås. Utredaren ska överväga möjligheten till ett gemensamt huvudmannaskap för bland annat primärvård, ungdomsmottagningar och de medicinska delarna av elevhälsan. Utredaren ska även se över samordningsansvaret gentemot andra aktörer, till exempel den specialiserade vården, och hur samverkan med andra relevanta aktörer såsom familjecentraler kan stärkas.

Den statliga utredningen redovisar sina förslag under 2021.

I den här aktiviteten kommer SVO även att undersöka utbildningspolitikernas intresse för gemensam politisk kunskapsinhämtning.

# Gemensamma uppföljningar

SVO ger uppdrag till LGVO att tar fram förslag till tidplan för tematiserade uppföljningar av samtliga överenskommelser.

SVO fäster utöver ovan nämnda särskild vikt vid:

1. LGVO-presentation av uppföljningsplan gemensamt HVB
2. Uppföljning av handlingsplan e-hälsa och politisk diskussion om framtida gemensamma aktivitet/insatser för framtiden.
3. Uppföljning av patientnytta vid korttidsvistelse för barn enligt LSS, med fokus på hur HSL-ansvaret fungerar ur invånarens perspektiv.
4. Uppföljning av utveckling avseende samordnad individuell plan (SIP)
5. Uppföljning av lokala bilder i varje kommun gällande läkarmedverkan i hemsjukvård.

# Uppdrag och arbetsformer

## Uppdrag

Samråd vård och omsorg (SVO) utgör politisk arena för samverkan inom vård och omsorg.

SVO har följande övergripande uppdrag från huvudmännen:

- Att vara ett organ för samråd och överläggningar mellan regionen och länets kommuner, i vård och omsorgsfrågor.
- Att vara huvudmännens gemensamma organ för ledning och styrning av länsövergripande utvecklingsarbeten och aktiviteter samt ha ett kunskapsuppdrag gentemot huvudmännen. Kunskapsuppdraget består av aktiviteter för gemensam kunskapsstyrning och kunskapsutveckling och ger därmed möjligheter att lägga grunden för gemensamt politiskt agerande. Detta kan exempelvis ske genom temakonferenser och kunskapsammansattnar.

Det finns flera överenskommelser som hanteras inom SVO. En del styrs på nationell nivå genom regeringen och Sveriges Kommuner och Landsting (SKL), medan andra är länsövergripande och tecknade mellan Region Östergötland och länets kommuner. Inom överenskommelserna finns ett antal uppdrag som ska genomföras och/eller följas upp. SVO har ett samordnande ansvar för överenskommelserna och kan gemensamt till respektive huvudman rekommendera beslut i frågor som rör överenskommelserna.

## Arbetsformer

SVO har ett arbetsutskott bestående av ordförande, vice ordförande och ytterligare tre ledamöter från Region Östergötland och länets kommuner. Arbetsutskottets uppgift är att förbereda ärenden inför SVO:s ordinarie sammanträden samt hantera frågor som är aktuella men som inte kräver involvering av hela SVO.

SVO har ett sekretariat som utgör processtöd. Detta sekretariat är också processtöd till ledningsgrupp vård och omsorg. Sekretariatet består av länssamordnaren för regional samverkans- och stödstruktur vård och omsorg samt en hälso- och sjukvårdsstrateg. Utöver detta har SVO även en ledningssekreterare till stöd för praktisk hantering.

Ledningsgrupp vård och omsorg (LGVO) bereder ärenden till SVO och tar ansvar för länsövergripande ledning i samverkan. LGVO är underställd medlemmarnas respektive linjeorganisationer och politiska nämnder. Uppdraget är att vara huvudmännens gemensamma organ för ledning och styrning av länsövergripande utvecklingsarbeten och aktiviteter, gemensam kunskapsstyrning och kunskapsutveckling.

Olika strategier kan krävas för olika skeden i livet; att växa upp, mitt i livet och att åldras är därför den tematiserade ansats som SVO och LGVO har enats om.

### *Att växa upp i Östergötland*

De flesta barn och unga i Östergötland mår bra och har en god uppväxt där de går i skolan, har trygga hem och en bra och aktiv fritid. Men en del barn och unga och deras familjer behöver av ett eller annat skäl extra stöd av samhället för att få en trygg och bra uppväxt. När dessa behov finns behövs ofta samverkan från både region och kommun, då huvudmännen kan bidra med olika insatser för att stärka familjen och tillgodose deras behov.

### *Mitt i livet i Östergötland*

Personer mitt i livet har inga gemensamma unika behov, men SVO och LGVO har gett utvecklingsarbete kring missbruk och psykisk hälsa sin tematiska utgångspunkt under Mitt i livet.

### *Att åldras i Östergötland*

Åldrandets sjukdomar innebär ofta behov av samordnade insatser för att ge möjlighet att leva ett så självständigt liv som möjligt. Med rätt stöd och insatser kan onödig inläggning på sjukhus undvikas och personen ges förutsättningar att bo kvar i sitt ordinära boende.

### *Gemensam kunskapsinhämtning*

SVO anordnar regelbundet temakonferenser. Temakonferenserna behandlar olika aktuella ämnesområden och för samman forskning, politik och praktik och möjliggör erfarenhetsutbyte, lärande och utveckling inom områdena. De teman och ämnesområden som berörs i konferenserna ska utgå ifrån samverkansperspektivet mellan hälso- och sjukvård och socialtjänst och omsorg. Det ska också finnas en strävan efter att involvera skolan. Inbjudan ska gå ut brett. Avsikten är att temakonferenserna ska resultera i gemensamma ansatser till fortsatt utveckling och agerande inom området.

SVO:s medlemmar håller varandra underrättade om kunskapssammanträden och konferenser som kan vara av intresse för övriga ledamöter i samrådet, kopplat till de arbetsområden som SVO har.



# Årsberättelse 2019

Samråd vård och omsorg

Handläggare: Stina Öberg och Camilla Salomonsson  
Verksamhet: Ledningsstaben  
Datum: 2020-01-30  
Diarienummer: HSN 2020-158



# Innehållsförteckning

<b>1 Samråd vård och omsorgs uppdrag .....</b>	<b>3</b>
<b>2 Prioriterade frågor 2019 .....</b>	<b>3</b>
2.1 Prioriterad fråga: eHälsa/digitalisering .....	3
2.2 Prioriterad fråga: Nära vård .....	3
2.2.1 Aktivitet 1: Handlingsplan kompetensförsörjning .....	4
2.2.2 Aktivitet 2: Utvecklingsavtal hemsjukvård .....	4
2.3 Prioriterad fråga: Att växa upp .....	4
2.3.1 Aktivitet 3: Överenskommelse om samverkan barn och unga .....	4
2.3.2 Aktivitet 4: Nytt ramavtal för ungdomshälsor .....	4
2.3.3 Aktivitet 5: Gemensamt HVB .....	4
2.3.4 Aktivitet 6: HSL-ansvar vid korttidsvistelse för barn enligt LSS .....	4
2.4 Temakonferens .....	5
2.5 Uppföljning .....	5
2.6 Övrigt .....	5

# 1 Samråd vård och omsorgs uppdrag

Samråd vård och omsorg mellan Region Östergötland och kommunerna i Östergötland är ett samråd under länets socialnämnder eller motsvarande och regionens hälso- och sjukvårdsnämnd. Samråd vård och omsorgs uppdrag är att genom gemensam kunskapsuppbyggnad och dialog, till exempel temakonferenser och gemensam uppföljning av verksamheter, ge förutsättningar för samlat politiskt agerande inom de frågor som samrådet omfattar.

Syftet med samverkan i samrådet är att ge invånarna en sammanhållen vård och omsorg med hög tillgänglighet, kvalitet och delaktighet. Det innebär att invånarna i Östergötland ska:

1. Få råd och stöd som bidrar till hälsa, trygghet och god livskvalitet
2. Ha tillgång till vård och omsorg som är nära och tillgänglig
3. Erhålla insatser med hög kvalitet
4. Vara välinformerade och delaktiga i planering och genomförande av vård- och omsorgsinsatser

Uppdraget konkretiseras genom en arbetsplan som uppdateras årligen. Denna årsberättelse speglar arbetsplanen för 2019-2020 och beskriver samrådets arbete under 2019.

## 2 Prioriterade frågor 2019

### 2.1 Prioriterad fråga: eHälsa/digitalisering

Samrådet ska verka för att digitalisering alltid används som möjliggörare när det ger ökad nytta för medborgaren. Begreppen eHälsa, digitalisering och välfärdsteknik används för att beskriva att nya arbetsätt behöver utvecklas för att möta framtidens utmaningar och öka trygghet och självständighet för den enskilde. Exempel på välfärdsteknik är digitala trygghetslarm, videokommunikation, hemmonitorering, mobila arbetssätt och olika e-tjänster.

Under år 2019 har samrådets temakonferens samordnats med den årliga eHälsodagen, som besöktes av flera av samrådets ledamöter. Konferensen var välbesökt med cirka 250 besökare och fick positiva omdömen från deltagarna.

### 2.2 Prioriterad fråga: Nära vård

Nära vård är den vård som utförs nära patienten – primärvård inom region eller kommun och vård i samverkan mellan regionen och kommunerna. Ett omställningsarbete mot nära vård pågår både nationellt och inom Östergötland. En väl fungerande samverkan mellan huvudmännen är centralt i den nära vården.

SVO leder utvecklingen av nära vård och fokus sätts på fyra perspektivförflyttningar:

- ...från slutna vård till öppen vård
- ...från sjukhus till vårdcentral och eget eller särskilt boende
- ...från vård till förebyggande och hälsofrämjande insatser
- ...från organisationscentrerat till personcentrerat

För att möjliggöra den nära vården har samrådet utfäst följande invånarlöften/mål:

1. Genom en samordnad vård och omsorg ska varje invånare uppleva trygghet och delaktighet.
2. Sjukvård av hög kvalitet i hemmet ska ges utifrån individens behov.
3. En god och samordnad vård i livets slutskede ska erbjudas alla oavsett var vården bedrivs.

Under år 2019 har arbete med att tydliggöra en gemensam målbild för Nära vård påbörjats och fortsätter under 2020. Utifrån den gemensamma målbilden kommer gemensamma aktiviteter och mått på måluppfyllelse att definieras. Arbetet fortsätter under 2020.

## 2.2.1 Aktivitet 1: Handlingsplan kompetensförsörjning

En förutsättning för god vård och omsorg och sömlös samverkan är tillgången på medarbetare med rätt kompetens hos huvudmännen. En aktivitet i samrådets arbetsplan är därför att ta fram en gemensam handlingsplan för att säkra framtidens kompetensförsörjning. Ett arbete för att ta fram en sådan har påbörjats under år 2019 i dialog med regionstyrelsens beredning för personal- och kompetensförsörjning.

Samrådet har också bidragit till projektet EVIKOMP där samtliga länets 13 kommuner deltar tillsammans med Region Östergötland och ITSAM. Syftet med projektet är att möta nuvarande och framtida behov av kompetens inom vård och omsorg, med målet att skapa en attraktiv arbetsplats. Projektet startade under år 2018 och pågår till och med år 2020.

## 2.2.2 Aktivitet 2: Utvecklingsavtal hemsjukvård

Sedan hemsjukvårdsavtalet trädde ikraft har ett antal uppföljningar gjorts vilka har redovisats för samrådet. Under perioden 2019-2020 ska SVO analysera behov av utvecklingsavtal för hemsjukvården. Detta arbete fortlöper under år 2020.

## 2.3 Prioriterad fråga: Att växa upp

En trygg och hälsosam uppväxt för barn och ungdomar lägger grunden och förutsättningarna för ett gott liv hos varje individ. En mängd generella insatser riktas mot barn och unga för att trygga en god uppväxt, exempelvis skola och barnomsorg. Vid behov kan andra insatser och stöd behövas för ett barn eller en familj. När dessa behov uppstår är det av vikt att insatserna ges tidigt, i syfte att förebygga och förhindra att ytterligare ohälsa utvecklas. Insatserna bör också involvera barn och ungdomars närmaste omgivning, det vill säga föräldrar, övrig familj och viktiga delar av fritiden.

Utöver nedanstående aktiviteter har samrådet inom området Att växa upp även rekommenderat huvudmännen att fatta beslut om Överenskommelse om samverkan kring trygg och säker vård för barn och unga som vårdas utanför det egna hemmet. Överenskommelsen trädde ikraft den 1 juni 2019.

### 2.3.1 Aktivitet 3: Överenskommelse om samverkan barn och unga

Det finns ett flertal arenor för barn och ungas både fysiska, psykiska och sociala hälsa i Östergötland. En övergripande överenskommelse om samverkan kring barn och unga har tagits fram under året och avsikten är att SVO under år 2020 rekommenderar huvudmännen att fatta beslut om denna. Överenskommelsen syftar till att reglera regionens och kommunernas ambition kring samverkan, uppdrag och ansvar för insatser till barn och unga utifrån fysisk, psykisk och psykosocial hälsa.

### 2.3.2 Aktivitet 4: Nytt ramavtal för ungdomshälsor

Under år 2018 påbörjades arbetet med att ta fram ett nytt ramavtal för ungdomshälsor. Arbetet har fortsatt under 2019, men för att lägga en bra grund till ramavtalet har den övergripande överenskommelsen om samverkan kring barn och unga prioriterats. Samrådet har rekommenderat huvudmännen att fatta beslut om att förlänga nuvarande avtal till 2019-07-01.

### 2.3.3 Aktivitet 5: Gemensamt HVB

Under år 2019 har samrådet också fattat beslut om att rekommendera huvudmännen att godkänna Överenskommelse om samverkansavtal gemensamt HVB, barn och unga 13-17 år. Under våren 2020 startas ett gemensamt HVB för unga 13-17 år. Ansatsen är ett konkret exempel på samverkan för invånarnas bästa. Detta ökar förutsättningarna för fungerande samplanering för hållbar vård utifrån både ekonomiskt och kvalitativt perspektiv.

### 2.3.4 Aktivitet 6: HSL-ansvar vid korttidsvistelse för barn enligt LSS

Samrådet har i sin arbetsplan prioriterat att söka en lösning på behovet av att tydliggöra ansvar för HSL-insatser vid korttidsvistelse för barn enligt LSS. LGVO:s ansvarsområde Att växa upp har under år 2019 tagit

fram anvisningar som beskriver "vadet" beträffande ansvaret mellan region och kommun, dessa träder ikraft i början av 2020. Arbetet har återrapporterats till samrådet.

## 2.4 Temakonferens

Samråd vård och omsorg anordnar temakonferenser som en del i sin gemensamma kunskapsinhämtning. Konferenserna tar upp aktuella ämnen och syftar till att erbjuda, utöver kunskapsinhämtning, en gemensam arena för diskussion och möjlighet att få samma bild av ett ämne. Inbjudan går ut brett till politiker, tjänstemän, profession, forskning, brukarföreträdare samt övriga berörda.

Under 2019 samordnades temakonferensen med den årliga eHälsodagen.

## 2.5 Uppföljning

I arbetsplanen för 2019-2020 har samrådet ökat sitt fokus på uppföljningen. SVO har i sin arbetsplan gett LGVO i uppdrag att ta fram ett förslag till tidplan för tematiserade uppföljningar av samtliga överenskommelser. Uppföljning av processen vid utskrivning från slutna hälso- och sjukvård pågår, vilket kan leda till behov av justeringar i den politiska överenskommelsen om samverkan för trygg, säker och effektiv utskrivning från slutna hälso- och sjukvård.

## 2.6 Övrigt

Utöver de prioriterade frågorna är samrådet aktivt i andra aktuella frågor som berör samverkan kring vård och omsorg. Samrådet har under år 2019 fått information om Folkhälsorapporten: Har hälsan blivit bättre? Dessutom har samrådet informerats om Myndigheten för vård- och omsorgsanalys rapport kring personcentrerad vård samt om Patientnämndens verksamhet.

Samrådet har efter dialog med strategiska samrådets arbetsutskott även rekommenderat huvudmännen att besluta om ett antal justeringar i "Överenskommelse om samråd vård och omsorg" för att tydliggöra ansvar och mandat visavi strategiska samrådet.

Under året har samrådet haft en stående punkt på agendan där ett par kommuner vid varje sammanträde får berätta för övriga om aktuella frågor inom kommunen i syfte att förstå de olika perspektiv på förutsättningar för välfärdstjänster som finns i länet.

Regionledningskontoret  
Stina Öberg

2020-04-07

HSN 2020-158

## Samråd vård och omsorg

Till:

Boxholms kommun  
Finspångs kommun  
Kinda kommun  
Linköpings kommun  
Mjölby kommun  
Motala kommun  
Norrköpings kommun  
Söderköpings kommun  
Vadstena kommun  
Valdemarsviks kommun  
Ydre kommun  
Åtvidabergs kommun  
Ödeshögs kommun  
Hälso- och sjukvårdsnämnden Region Östergötland

**Samråd vård och omsorg (SVO), arbetsplan 2020-2021 och årsberättelse 2019**

Samråd vård och omsorgs arbetsplan beskriver Region Östergötlands och länets kommuners gemensamma arbetsområden för 2020-2021 inom samverkansområdet vård och omsorg.

Arbetsplanen är framtagen gemensamt mellan länets kommuner och Region Östergötland. Särskilt prioriterade frågor för SVO 2020-2021 är nära vård, eHälsa/digitalisering, kompetensförsörjning och Att växa upp.

I ärendet medföljer också en årsberättelse för SVO som beskriver SVO:s arbete under 2019.

**Samråd vård och omsorg föreslår Region Östergötlands hälso- och sjukvårdsnämnd och kommunerna i länet besluta:**

a t t godkänna Arbetsplanen för 2020-2021 för Samråd vård och omsorg, samt godkänna samrådets årsberättelse för 2019.



Helena Balthammar  
Ordförande  
Samråd vård och omsorg



Anna Johansson  
Vice ordförande  
Samråd vård och omsorg



NrParagrafNrLittera

ÄrendeNr Kod Fastighet

## ProtokollBeskrivning

### Kommunstyrelsens beslut

1. XXXXXXXXXXXXXXXXXXXX

### Ärendebeskrivning

### Beslutsunderlag

-----

**Beslutet skickas till**  
Beslutsmottagare  
XXXX

---

Justerare

.....

.....



KSAU § 90

KS-KcS.2019.74

## Taxa - Uthyrning av idrottshallar

### Kommunstyrelsens arbetsutskotts förslag

- 1. Kommunfullmäktige antar ny taxa gällande uthyrning av kommunens idrottshallar att gälla från 2020-10-01 och därefter justeras från och med 2022.**

### Yrkanden

Ted Starkås (S) yrkar att arbetsutskottet beslutar enligt förslaget med ändringen att följande taxenivåer antas:

<u>Idrottshall</u>	<u>2020</u>	<u>20201001</u>
Vammarskolans idrottshall	80	150
Ringarums idrottshall	60	110
Sörbyskolans idrottshall	60	110
Lovisebergs idrottshall	40	80
Gusums idrottshall	70	120
Skyttehallen	40	80

### Ärendebeskrivning

Valdemarsviks kommun har sedan många år antagit en taxa för uthyrning av idrottshallarna. Det gäller Vammarskolans idrottshall, Sörbyskolans, Gusums, Ringarums och Lovisebergs idrottshallar samt Skyttehallen. Hallarna är olika stora och nuvarande taxa är differentierad utifrån hallstorlek.

Taxan är inte ändrad på många år och förslaget bygger därför på att ändringar görs i två steg, d v s från och med 2020-10-01 och 2022-01-01. Under hösten 2022 ska ny taxa fastställas fr o m 2023-01-01.

Uthyrningstider är:

Måndag – fredag kl 16 – 22

Lördag – söndag kl 08 – 22

Skolfria vardagar kl 08 – 22

Justerare

.....

.....



KSAU § 90

KS-KcS.2019.74

I bilaga 1 framgår taxejämförelse med Söderköpings och Norrköpings kommuner.

*Förslag till ny taxa*

Nedan följer dagens taxa och förslag till ny taxa, som anges i kronor/timma.

<u>Idrottshall</u>	<u>2020</u>	<u>20201001</u>	<u>2022</u>
Vammarskolans idrottshall	80	150	200
Ringarums idrottshall	60	110	130
Sörbyskolans idrottshall	60	110	130
Lovisebergs idrottshall	40	80	100
Gusums idrottshall	70	120	140
Skyttehallen	40	80	100

Halva timtaxan:

Följande föreningar hyr idrottshallarna till halva timkostnaden och förslaget är att den konstruktionen kvarstår:

Valdemarsviks IF, Gusums IF, Ringarums IF, IF Trym, Korpen, Sion, Hammarkinds Skidklubb, Saifullah Ramaxani/Wali Hakimi och Gusum PRO, Valdemarsviks Skyttegille samt Valdemarsviks Pistolskytteklubb.

Övernattning

Övernattning i Lovisebergs Gymnastikhall – 800 tkr/dygn fr o m 1 januari 2021 (2020: 500:-). Därefter med 5 % årligen.

*Ökade intäkter*

I dag beräknas intäkterna till ca 150 tkr per år. Med ovanstående förslag skulle intäkterna öka, med oförändrad uthyrningsnivå, till ca 225 – 350 tkr på helårsnivå.





KSAU § 90

KS-KcS.2019.74

**Beslutsunderlag**

Skrivelse från Kommunchef & Stab 2020-05-15

Protokoll från kommunstyrelsens arbetsutskott 2019-10-16 § 117

-----

**Beslutet skickas till**  
Kommunstyrelsen  
Akten

---

Justerare

.....

.....



Tjänsteställe/Handläggare

Kommunchef och Stab  
Monika Hallberg

0123-192 93

Monika.hallberg@valdemarsvik.se

Mottagare

Kommunstyrelsen

## Taxa – Uthyrning av idrottshallar

### Kommunstyrelsen föreslår kommunfullmäktige besluta att

1. Kommunfullmäktige antar ny taxa gällande uthyrning av kommunens idrottshallar att gälla fr o m 2020-10-01 och därefter justeras fr o m 2022.

### Ärendebeskrivning

Valdemarsviks kommun har sedan många år antagit en taxa för uthyrning av idrottshallarna. Det gäller Vammarskolans idrottshall, Sörbyskolans, Gusums, Ringarums och Lovisebergs idrotthallar samt Skyttehallen. Hallarna är olika stora och nuvarande taxa är differentierad utifrån hallstorlek.

Taxan är inte ändrad på många år och förslaget bygger därför på att ändringar görs i två steg, d v s från och med 2020-10-01 och 2022-01-01. Under hösten 2022 ska ny taxa fastställas fr o m 2023-01-01.

Uthyrningstider är:

Måndag – fredag	kl 16 – 22
Lördag – söndag	kl 08 – 22
Skolfria vardagar	kl 08 – 22

I bilaga 1 framgår taxejämförelse med Söderköpings och Norrköpings kommuner.

### Förslag till ny taxa

Nedan följer dagens taxa och förslag till ny taxa, som anges i kronor/timma.



<u>Idrottshall</u>	<u>2020</u>	<u>20201001</u>	<u>2022</u>
Vammarskolans idrottshall	80	150	200
Ringarums idrottshall	60	110	130
Sörbyskolans idrottshall	60	110	130
Lovisebergs idrottshall	40	80	100
Gusums idrottshall	70	120	140
Skyttehallen	40	80	100

#### Halva timtaxan:

Följande föreningar hyr idrottshallarna till halva timkostnaden och förslaget är att den konstruktionen kvarstår:

Valdemarsviks IF, Gusums IF, Ringarums IF, IF Trym, Korpen, Sion, Hammarkinds Skidklubb, Saifullah Ramazani/Wali Hakimi och Gusum PRO, Valdemarsviks Skyttegille samt Valdemarsviks Pistolskytteklubb.

#### Övernattning

Övernattning i Lovisebergs Gymnastikhall – 800 kr/dygn fr o m 1 januari 2021 (2020: 500:-). Därefter med 5 % årligen.

#### **Ökade intäkter**

I dag beräknas intäkterna till ca 150 tkr per år. Med ovanstående förslag skulle intäkterna öka, med oförändrad uthyrningsnivå, till ca 225 – 350 tkr på helårsnivå.

Monika Hallberg  
Kommunchef

Beslutet skickas till  
Kansliet  
Medborgarservice  
Akten



KSAU § 117

KS-KcS.2019.74

## Taxa - Uthyrning av idrottshallar

### Kommunstyrelsens arbetsutskotts beslut

- Ärendet återremitteras till förvaltningen för att samråda med föreningarna samt justera i materialet.**

### Ärendebeskrivning

Valdemarsviks kommun har sedan många år antagit en taxa för uthyrning av idrottshallarna. Det gäller Vammarskolans idrottshall, Sörbyskolans, Gusums, Ringarums och Lovisebergs idrottshallar samt Skyttehallen. Hallarna är olika stora och nuvarande taxa är differentierad utifrån hallstorlek.

Taxan är inte ändrad på många år och förslaget bygger därför på att ändringar görs i tre steg, det vill säga 2020, 2021 och 2022. Under hösten 2022 ska ny taxa fastställas från och med 2023-07-01.

Uthyrningstider är:

Måndag – fredag	kl 16 – 22
Lördag – söndag	kl 08 – 22
Skolfria vardagar	kl 08 – 22

### Förslag till ny taxa

Nedan följer dagens taxa och förslag till ny taxa, som anges i kronor/timme.

<u>Idrottshall</u>	<u>2019</u>	<u>2020</u>	<u>2021</u>	<u>2022</u>
Vammarskolans idrottshall	80	120	150	200
Ringarums idrottshall	60	90	110	130
Sörbyskolans idrottshall	60	90	110	130
Lovisebergs idrottshall	40	60	80	100
Gusums idrottshall	70	100	120	140
Skyttehallen	40	60	80	100

Justerare

.....

.....



KSAU § 117

KS-KcS.2019.74

Halva timtaxan:

Följande föreningar hyr idrottshallarna till halva timkostnaden och förslaget är att den konstruktionen kvarstår:

Valdemarsviks IF, Gusums IF, Ringarums IF, IF Trym, Korpen, Sion, Hammarkinds Skidklubb, Saifullah Ramaxani/Wali Hakimi och Gusum PRO, Valdemarsviks Skyttegille samt Valdemarsviks Pistolskytteklubb.

Övernattning

Övernattning i Lovisebergs Gymnastikhall – 800 kr/dygn fr o m 1 januari 2020 (2019: 500:-). Därefter med 5 % årligen.

I dag beräknas intäkterna till ca 150 tkr per år. Med ovanstående förslag skulle intäkterna öka, med oförändrad uthyrningsnivå, till ca 225 – 350 tkr på helårsnivå.

**Förslag och yrkande**

Ted Starkås (S) föreslår att ärendet återremitteras till förvaltningen för att samråda med föreningarna samt justera i materialet.

**Beslutsunderlag**

Skrivelse från kommunchefen 2019-10-09.

-----

**Beslutet skickas till**  
Kommunchefen, akten

---

Justerare

.....

.....





NrParagrafNrLittera

ÄrendeNr Kod Fastighet

## ProtokollBeskrivning

### Kommunstyrelsens beslut

1. XXXXXXXXXXXXXXXXXXXX

### Ärendebeskrivning

### Beslutsunderlag

-----

**Beslutet skickas till**  
Beslutsmottagare  
XXXX

---

Justerare

.....

.....



KSAU § 88

KS-SA.2020.39

## **Investerings- och upprustningsstöd samt stöd till förfogande 2020**

### **Kommunstyrelsens arbetsutskotts förslag**

- 1. Kommunstyrelsen beslutar att utbetala 13 400 kr till Ringarums Skyttegille.**
- 2. Kommunstyrelsen beslutar att utbetala 19 000 kr till Mixdala Bygdegårdsförening.**
- 3. Kommunstyrelsen beslutar att utbetala 37 600 kr till Ringarums IF.**

### **Ärendebeskrivning**

Ringarums Skyttegille ansöker om stöd för upprustning av skjutbana enligt gällande säkerhetsbestämmelser.

Ansöker om 43 074:-

Mixdala Bygdegårdsförening ansöker om stöd för upprustning av dansbanan vid bygdegården.

Ansöker om 60 500:-

Ringarums IF ansöker om stöd för iordningsställande av lekplats, inköp av mål, belysning och grus/singel samt avbytarbås.

Ansöker om 124 500:-

### **Beslutsunderlag**

Skrivelse från avdelning Service och Administration 2020-04-16

Ansökan från Ringarums Skyttegille inkommen 2020-03-31

Ansökan från Ringarum IF inkommen 2020-03-31

Ansökan från Mixdala Bygdegårdsförening inkommen 2020-03-31

-----

### **Beslutet skickas till**

Kommunstyrelsen

Akten

---

Justerare

.....

.....





Tjänsteställe/Handläggare

Avdelning Service och Administration  
Eva Ljungberg

Kommunstyrelsen

## **Investerings- och upprustningsstöd samt stöd till förfogande 2020**

### **Förslag till beslut**

Ringarums Skyttegille	13 400
Mixdala Bygdegårdsförening	19 000
Ringarums IF	37 600

Ringarums Skyttegille ansöker om stöd för upprustning av skjutbana enligt gällande säkerhetsbestämmelser.  
Ansöker om 43 074:-

Mixdala Bygdegårdsförening ansöker om stöd för upprustning av dansbanan vid bygdegården.  
Ansöker om 60 500:-

Ringarums IF ansöker om stöd för iordningsställande av lekplats, inköp av mål, belysning och grus/singel samt avbytarbås.  
Ansöker om 124 500:-

VALDEMARSVIKS KOMMUN

Eva Ljungberg  
Administrativ handläggare



Ansökan senast 1 april

**Föreningsuppgifter**

Förening <b>Ringarums Skyttegille</b>	Riksorganisation Svenska sportskytteförbundet
Postmottagare namn <b>Bernt Cederholm</b>	Plusgiro/bankgiro <b>BG 327-9593</b>
Adress	Telefon arbete (även riktnummer)
Postnummer och ort	
Kontaktperson/uppgiftslämnare <b>Greger Rossander</b>	Telefon/mobilnummer

**Beskriv här vad föreningen planerar att göra vid anläggningen  
(t ex nyanläggning, om- och tillbyggnad, reparationer)**

Vart femte år måste alla skjutbanor besiktigas av polisen att få skjuta på dem. I maj 2019 besiktiga polisen vår skjutbana och eftersom det nya säkerhetsbestämmelser (Säkb2015) måste skjutbanan uppgraderas inom 6 månader enligt de nya bestämmelserna. Den svåra punkten i besiktningen var att vi måste höja kulfånget (vallen) med 1 meter vilket kräver ca 30 ton grus och lika mycket fyll som ska upp med hjälp av grävmaskin och lastare. Arbetet blev klar under hösten och polisen gokände banan 2019-11-03. Nästa besikning är 2024-11-22. Ringarums skjutbana den enda kvarvarande skjutbana för gevär 200/300m i Valdemarsvik kommun och vi har erhållit ekonomiskt stöd från Östergötlands Sportskytteförbund gevärsfond med 8000:- Vi har fått en kostnad för upprustning med 51.074:- för vilket vi inte är skuldfria. Ringarums Skyttegille söker därför upprustningsbidrag

**Underskrift – Uppgifterna är i enlighet med gällande regler för investerings- och upprustningsbidrag**

Ort och datum Ringarum 2020 03 30	
Underskrift 	Namnförtydligande <b>Greger Rossander</b>

**OBS! Bidrag söks före investering. Utbetalning sker efter genomförd investering mot uppvisande av kvitto och utbetalningen sker året efter. 70 000:- kronor avsätts i budgeten för Investerings- och upprustningsbidrag samt bidrag till förfogande.**

**Ansökan skickas senast 1 april till**  
Valdemarsviks Kommun  
Sektor Service och Administration  
615 80 Valdemarsvik

VALDEMARSVIKS KOMMUN	
För kansliet	
<b>2020 -03- 31</b>	
Dnr	Avd./Handl
Dpl/Obj	

Ansökan senast 1 april

Föreningsuppgifter

Förening <i>Ringarums IF</i>	Riksorganisation <i>Svenska fotbolls förbundet</i>
Postmottagare namn <i>C/o Sara Hollertz</i>	Plusgiro/bankgiro <i>BG 718-3544</i>
Adress <i>Ringarum</i>	Telefon arbete (även riktnummer)
Postnummer och ort <i>5 Ringarum</i>	E-post <i>sa.hollertz@ringarum.se</i>
Kontaktperson/uppgiftslämnare <i>Manika Koivuluoto</i>	Telefon/mobilnummer <i>70</i>

Beskriv här vad föreningen planerar att göra vid anläggningen  
(t ex ny anläggning, om- och tillbyggnad, reparationer)

*Lekplats med bla. sandlåda inklusive markberedning = 10000 :-*

*9-9 mamma mål : 30000 :-*

*Belysning plan : 30.000*

*Belysning omklädningsrum : 10.000 :-*

*Grus/singel utanför klubbhus : 4500 :-*

*Avbytarbås : 40000 :-*

*= 84500 + 40000*

Underskrift: Uppgifterna är i enlighet med gällande regler för investerings- och upprustningsstöd

Ort och datum <i>Ringarum 20200329</i>	
Underskrift <i>Manika Koivuluoto</i>	Namnförtydligande <i>Manika Koivuluoto</i>

**OBS! Stöd söks före investering. Utbetalning sker efter genomförd investering mot uppvisande av kvitto och utbetalningen sker året efter. Stödet är tillfälligt och behovsturt. 70 000:- kronor avsätts i budgeten för Investerings- och upprustningsstöd samt stöd till förfogande.**

Ansökan skickas senast 1 april till  
Valdemarsviks Kommun  
Avdelning Service och Administration  
615 80 Valdemarsvik



Personuppgiftshantering

Personuppgifterna i denna blankett registreras och sparas i kommunens dataregister/system enligt dataskyddsförordningen. För ytterligare information om personuppgiftshantering för denna blankett och övrig information om kommunens personuppgiftshantering, se kommunens hemsida.



Ansökan senast 1 april

Föreningsuppgifter

Förening <b>Mixdala Bygdegårdsförening</b>	Riksorganisation Bygdegårdamas Riksförbund
Postmottagare namn <b>Ing-Britt Karlsson</b>	Plusgiro/bankgiro <b>BG 494-3775</b>
Adress	Telefon arbete (även riktnummer)
Postnummer och ort	
Kontaktperson/uppgiftslämnare <b>Greger Rossander</b>	Telefon/mobilnummer

Beskriv här vad föreningen planerar att göra vid anläggningen  
(t ex nyanläggning, om- och tillbyggnad, reparationer)

Inför året 2020 planerar vi att byta ut allt virke, reglar, trall och dessutom gjuta nya fundament, av dansbanan vid bygdegården, dessutom sätta korrugerad plasttak över den. Arbetet genomförs av ideella krafter i bygdegårdsföreningen i samarbete med medlemmar i Ringarums JUF. Arbetsledning av snickare.

Budget

Trall och reglar till dansbanan	20000:-
Reglar och limträ till tak	7500:-
Skruv och beslag	6000:-
Grundarbete	8000:-
Korrugerad plasttak, hänggränna, stuprör	14000:-
Arbetsledning av snickare	5000:-
Summa	60500:-

Underskrift – Uppgifterna är i enlighet med gällande regler för investerings- och upprustningsbidrag

Ort och datum Mixdala 2020 03 30	
Underskrift 	Namnförtydligande <b>Greger Rossander</b>

**OBS! Bidrag söks före investering. Utbetalning sker efter genomförd investering mot uppvisande av kvitto och utbetalningen sker året efter. 70 000:- kronor avsätts i budgeten för Investerings- och upprustningsbidrag samt bidrag till förfogande.**

Ansökan skickas senast 1 april till  
Valdemarsviks Kommun  
Sektor Service och Administration  
615 80 Valdemarsvik

VALDEMARSVIKS KOMMUN	
2020 -03- 31	
Dpl/Obj	Fv/Ävd/Handl

*KS-SA 2020.39*



NrParagrafNrLittera

ÄrendeNr Kod Fastighet

## ProtokollBeskrivning

### Kommunstyrelsens beslut

1. XXXXXXXXXXXXXXXXXXXX

### Ärendebeskrivning

### Beslutsunderlag

-----

**Beslutet skickas till**  
Beslutsmottagare  
XXXX

---

Justerare

.....

.....



KSAU § 91

KS-SA.2019.74

## **Motion - införa medborgarförslag till kommunfullmäktige**

### **Kommunstyrelsens arbetsutskotts förslag**

- 1. Kommunfullmäktige avslår motionen.**
- 2. Kommunstyrelsen ges i uppdrag att utveckla Valdemarsviksförslaget så att när ett förslag får över 40 röster ska kommunstyrelsens arbetsutskott avgöra om förslaget ska beredas vidare.**

### **Reservation**

Per Hollertz (M) och Carina Thuresson (M) reserverar sig mot arbetsutskottets beslut.

### **Yrkanden**

Per Hollertz (M) med instämmande från Carina Thuresson (M) yrkar att motionen ska bifallas.

### **Beslutsgång**

Arbetsutskottet godkänner att Per Hollertz (M) med fleras yrkande och förslaget ställs under proposition. Efter ställda propositioner finner ordföranden att arbetsutskottet beslutar enligt förslaget.

### **Ärendebeskrivning**

#### *Motionen*

Moderaterna i Valdemarsvik, Carina Thuresson, Yvonne Janhäger, Anna Nilsson, Hans Andersson, Per Hollertz och Anders Sjölander har 2019-10-28 lämnat en motion till kommunfullmäktige där de föreslår att medborgarförslag ska införas i kommunfullmäktige.

#### *Medborgarförslag – Vad säger kommunallagen?*

Medborgarförslag har funnits sedan 2002 och finns reglerat i kommunallagen.

5:22 – Ärenden i kommunfullmäktige får även väckas genom medborgarförslag.



KSAU § 91

KS-SA.2019.74

5:23 – Kommunfullmäktige ska besluta men får dock överlåta till styrelsen eller annan nämnd att besluta i ett ärende som har väckts via medborgarförslag.

5:35 – Ett medborgarförslag ska om möjligt beredas inom ett år från det att förslaget väcktes.

*Tidigare utredningar i ärendet*

Motioner har tidigare lämnats in på samma tema, 2013, 2016 och 2017.

Grundliga utredningar har då gjorts där bland annat följande framkommit genom bland annat rundfrågning bland andra Östgötakommuner:

Alla medborgarförslag ska hanteras av politiska forum. Erfarenheter från andra visar att många medborgarförslag är relativt enkla till sin karaktär och borde kunna hanteras utan politiska beslut och beredningsarbete. Kommunallagens regler leder till att administrationen av förslagen blir belastande för organisationen genom att förslag som annars varit enkla att verkställa måste behandlas politiskt.

Medborgarförslag är positivt ur demokratisynpunkt men kan arbetsmässigt belasta förvaltningen. De flesta förslag som ställs är konkreta frågor kring stadsmiljön, så kallade "cykelställsfrågor". Från politiskt håll framkom att dels var uppfattningen att medborgare aktiveras. En annan uppfattning var att medborgare får direkt kontroll över dagordningen. Frågor bör enligt denna uppfattning hanteras genom den representativa demokratin. Farhågor finns också att medborgar-förslag kan bli ett forum för så kallade rättshaverister.

*Att införa medborgarförslag innebär ökade utredningskostnader. Med tanke på den rådande ekonomiska situationen i kommunen riskerar ett eventuellt införande att bli kostsamt för Valdemarsviks kommun.*

Nämnas bör att Linköpings kommun har övergått från medborgarförslag till "Linköpingsförslaget" – ett e-förslag på deras hemsida.

*Valdemarsviksförslaget*

I Valdemarsviks kommun har sedan ett antal år allmänheten kunnat lämna förslag på kommunens hemsida, det så kallade Valdemarsviks-förslaget.



KSAU § 91

KS-SA.2019.74

*I en motion från 2017 inlämnad av Vänsterpartiet föreslogs förändringar i Valdemarsviksförslaget så att aktuell nämnd/styrelse eller utskott åläggs att ta ställning till inkomna förslag om minst 40 personer skriver under/ stödjer förslaget.*

*Kommunfullmäktige biföll motionen § 36 2019 och beslutade att "Möjligheten att förändra Valdemarsviksförslaget i motionens anda ses över vid utarbetandet av ny digital lösning". Här har man tittat på en larmfunktion som signalerar vid 40 röster och funnit att detta innebär en extra kostnad. Mot denna bakgrund har denna rutin inte införts.*

*Förvaltningens förslag – Utveckling av Valdemarsviksförslaget*  
Då inget nytt framkommit och med hänsyn till vad tidigare utredningar i ärendet visat samt den kostnad det kan innebära för kommunen, föreslår förvaltningen att motionen om medborgarförslag avslås.

*Förvaltningen föreslår också att utvecklingen av Valdemarsviksförslaget som tidigare föreslagits genomförs. Så att om 40 personer har röstat på ett förslag ska Kommunstyrelsens arbetsutskott avgöra om dessa ärenden ska utredas.*

*Bevakningen av de förslag som har fått minst 40 röster ska ske manuellt vilket inte blir lika kostsamt som ett larmsystem.*

*Demokratiberedningens förslag*

Demokratiberedningen är remissorgan i ärenden som rör demokratifrågor och yttrar sig enligt nedan:

Förvaltningens förslag tillstyrks men antalet som ska ha röstat på förslaget sänks till 30 personer.

Dessutom anser beredningen att marknadsföringsinsatserna ska intensifieras.





KSAU § 91

KS-SA.2019.74

**Beslutsunderlag**

Skrivelse från Avdelning Service och Administration 2020-03-12

Protokoll från kommunfullmäktiges demokratiberedning 2020-02-11 §

4

Motion inkommen 2019-10-06

-----

**Beslutet skickas till**

Kommunstyrelsen

Akten

---

Justerare

.....

.....

Skrivelse med beslutsförslag

Tjänsteställe/Handläggare

Avdelning Service och Administration  
Eva Köpberg  
0123-191 60  
eva.kopberg@valdemarsvik.se

Mottagare

Kommunstyrelsens arbetsutskott

## Motion - införa medborgarförslag till kommunfullmäktige

### Förslag till beslut

1. Kommunfullmäktige avslår motionen.
2. Kommunstyrelsen ges i uppdrag att utveckla Valdemarsviksförslaget enligt nedan.

### Ärendebeskrivning

#### *Motionen*

Moderaterna i Valdemarsvik, Carina Thuresson, Yvonne Janhäger, Anna Nilsson, Hans Andersson, Per Hollertz och Anders Sjölander har 2019-10-28 lämnat en motion till kommunfullmäktige där de föreslår att medborgarförslag ska införas i kommunfullmäktige.

#### *Medborgarförslag – Vad säger kommunallagen?*

Medborgarförslag har funnits sedan 2002 och finns reglerat i kommunallagen.

5:22 – Ärenden i kommunfullmäktige får även väckas genom medborgarförslag.

5:23 – Kommunfullmäktige ska besluta men får dock överlåta till styrelsen eller annan nämnd att besluta i ett ärende som har väckts via medborgarförslag.

5:35 – Ett medborgarförslag ska om möjligt beredas inom ett år från det att förslaget väcktes.

#### *Tidigare utredningar i ärendet*

Motioner har tidigare lämnats in på samma tema, 2013, 2016 och 2017.

Grundliga utredningar har då gjorts där bland annat följande framkommit genom bland annat rundfrågning bland andra Östgötakommuner:

Alla medborgarförslag ska hanteras av politiska forum. Erfarenheter från andra visar att många medborgarförslag är relativt enkla till sin karaktär och borde kunna hanteras utan politiska beslut och beredningsarbete. Kommunallagens regler leder till att administrationen av förslagen blir



Skrivelse med beslutsförslag

belastande för organisationen genom att förslag som annars varit enkla att verkställa måste behandlas politiskt.

Medborgarförslag är positivt ur demokratisynpunkt men kan arbetsmässigt belasta förvaltningen. De flesta förslag som ställs är konkreta frågor kring stadsmiljön, så kallade "cykelställsfrågor". Från politiskt håll framkom att dels var uppfattningen att medborgare aktiveras. En annan uppfattning var att medborgare får direkt kontroll över dagordningen. Frågor bör enligt denna uppfattning hanteras genom den representativa demokratin. Farhågor finns också att medborgarförslag kan bli ett forum för så kallade rättshaverister.

*Att införa medborgarförslag innebär ökade utredningskostnader. Med tanke på den rådande ekonomiska situationen i kommunen riskerar ett eventuellt införande att bli kostsamt för Valdemarsviks kommun.*

Nämnas bör att Linköpings kommun har övergått från medborgarförslag till "Linköpingsförslaget" – ett e-förslag på deras hemsida.

*Valdemarsviksförslaget*

I Valdemarsviks kommun har sedan ett antal år allmänheten kunnat lämna förslag på kommunens hemsida, det så kallade Valdemarsviksförslaget.

*I en motion från 2017 inlämnad av Vänsterpartiet föreslogs förändringar i Valdemarsviksförslaget så att aktuell nämnd/styrelse eller utskott åläggs att ta ställning till inkomna förslag om minst 40 personer skriver under/ stödjer förslaget.*

*Kommunfullmäktige biföll motionen § 36 2019 och beslutade att "Möjligheten att förändra Valdemarsviksförslaget i motionens anda ses över vid utarbetandet av ny digital lösning". Här har man tittat på en larmfunktion som signalerar vid 40 röster och funnit att detta innebär en extra kostnad. Mot denna bakgrund har denna rutin inte införts.*

*Förvaltningens förslag – Utveckling av Valdemarsviksförslaget*

Då inget nytt framkommit och med hänsyn till vad tidigare utredningar i ärendet visat samt den kostnad det kan innebära för kommunen, föreslår förvaltningen att motionen om medborgarförslag avslås.

*Förvaltningen föreslår också att utvecklingen av Valdemarsviksförslaget som tidigare föreslagits genomförs. Så att om 40 personer har röstat på ett förslag ska Kommunstyrelsens arbetsutskott avgöra om dessa ärenden ska utredas.*

*Bevakningen av de förslag som har fått minst 40 röster ska ske manuellt vilket inte blir lika kostsamt som ett larmsystem.*



Skrivelse med beslutsförslag

*Demokratiberedningens förslag*

Demokratiberedningen är remissorgan i ärenden som rör demokratifrågor och yttrar sig enligt nedan:

Förvaltningens förslag tillstyrks men antalet som ska ha röstat på förslaget sänks till 30 personer.

Dessutom anser beredningen att marknadsföringsinsatserna ska intensifieras.

VALDEMARSVIKS KOMMUN

Fredrik Sivula  
Kommunsekreterare



§ 4

**Motion om medborgarförslag – förvaltningens förslag**

**Kommunfullmäktiges demokratiberednings beslut**

- 1. Demokratiberedningen ställer sig bakom förvaltningens förslag till svar på motionen.**

**Ärendebeskrivning**

Moderaterna i Valdemarsvik, Carina Thuresson, Yvonne Janhäger, Anna Nilsson, Hans Andersson, Per Hollertz och Anders Sjölander har 2019-10-28 lämnat en motion till kommunfullmäktige där de föreslår att medborgarförslag ska införas.

Då inget nytt framkommit och med hänsyn till vad tidigare utredningar i ärendet visat föreslår förvaltningen att motionen avslås.

Förvaltningen föreslår också att en utveckling av Valdemarsviks-förslaget sker så att om till exempel 40 personer har röstat på ett förslag ska åtgärder med anledning av förslaget utredas. Kommunstyrelsens arbetsutskott avgör vilka av dessa ärenden som ska utredas.

Demokratiberedningen tillstyrker förvaltningens förslag med ändringen att antalet personer som ska ha röstat på förslaget ska vara 30. Marknadsföringen av Valdemarsviksförslaget ska intensifieras.

-----

**Beslutet skickas till:**

Kommunstyrelsens arbetsutskott

Justerare

 Yvonne Janhäger (M)

 Marie Lindh Eriksson (C)

.....



i Valdemarsvik

2019-10-06

## Motion om att införa medborgarförslag till kommunfullmäktige

Moderaterna önskar öka medborgarinflytandet och ha en mer öppen och aktiv dialog med medborgarna. Med medborgarförslag stärks demokratin, goda idéer tas tillvara och delaktigheten ökar.

Medborgarförslag innebär att enskilda personer som är folkbokförda i en kommun kan lämna in förslag till beslut som fullmäktige kan bereda. Medborgarförslag är ett sätt att minska avståndet mellan väljare och förtroendevalda. Förhoppningen är att förslagsrätten ska leda till ett ökat engagemang i kommunpolitiska frågor bland medborgare men också att tjänstemän och förtroendevalda får del av medborgares behov och kunskaper om kommunal verksamhet. Kommunens verksamhet utvecklas därmed med bra förslag.

### Moderaterna föreslår kommunfullmäktig besluta:

- Att införa medborgarförslag i kommunfullmäktige

Moderaterna i Valdemarsvik

*Leena Tuomola* *Sten L*  
*Yvonne Jauhäger* *Per Holm*  
*Anna Nilsson* *Anders Solander*

VALDEMARSVIKS KOMMUN	
För kännedom	
2019 -10- 28	
Dnr	Fv/Ävd/Handl
Dpl/Obj	



NrParagrafNrLittera

ÄrendeNr Kod Fastighet

## ProtokollBeskrivning

### Kommunstyrelsens beslut

1. XXXXXXXXXXXXXXXXXXXX

### Ärendebeskrivning

### Beslutsunderlag

-----

**Beslutet skickas till**  
Beslutsmottagare  
XXXX

---

Justerare

.....

.....



KSAU § 89

KS-TEK.2020.39

## **Avtal busstrafik**

### **Kommunstyrelsens arbetsutskotts beslut**

- 1. Kommunstyrelsen beslutar teckna en överenskommelse gällande busstrafik på sträckan Kvarnvik-Hannäs-Valdemarsvik-Tryserum under en testperiod 2020-07-01 – 2021-06-30.**
- 2. Utvärdering av överenskommelsen ska ske i december 2020 och ställning ska då tas till hur en trafiklösning kan ordnas på den aktuella sträckan fr o m 1 juli 2021.**
- 3. Kostnaden för trafiken sker genom att 500 tkr tas från kontot för Kommunstyrelsens oförutsedda utgifter, med halva beloppet på 2020 och resterande 2021.**

### **Protokollsanteckning**

Per Hollertz (M) och Carina Thuresson (M) meddelar att de inte deltar i beslutet.

### **Ärendebeskrivning**

Tryserums Friskola har upphandlat en transport för att trafikera sträckan Kvarnvik – Hannäs – Valdemarsvik – Tryserum. Tidigare har Friskolan upplåtit platser i den buss som trafikerat sträckan för Valdemarsviks kommun. Friskolan erbjuder nu Valdemarsviks kommun att köpa ett antal platser på bussen som trafikerar den aktuella sträckan. Kommunen ser genom detta möjligheten att kunna erbjuda boende i området möjligheten till att resa med buss på sträckan. Genom överenskommelsen erbjuds platser till skolelever, arbetspendlare och andra.

Kostnader för platserna uppgår till 250 tkr per termin och förslaget innebär att den lösning som erbjuds ska testas under hösten 2020 och våren 2021. Testperioden ska utvärderas gällande höstens trafik, för att ställning ska kunna tas till eventuell förlängning eller till en alternativ lösning.





KSAU § 89

KS-TEK.2020.39

**Beslutsunderlag**

Skrivelse från Sektor Samhällsbyggnad och Kultur 2020-05-08

Avtal om köp av platser inom befintlig busstrafik

-----

**Beslutet skickas till**

Kommunstyrelsen

Akten

---

Justerare

.....

.....

Och Tjänsteställe/Handläggare  
Sektor Samhällsbyggnad och kultur

Mottagare  
Kommunstyrelsens arbetsutskott

## Avtal busstrafik

### Förslag till beslut

1. Kommunstyrelsen beslutar teckna en överenskommelse gällande busstrafik på sträckan Kvarnvik-Hannäs-Valdemarsvik-Tryserum under en testperiod 2020-07-01 – 2021-06-30.
2. Utvärdering av överenskommelsen ska ske i december 2020 och ställning ska då tas till hur en trafiklösning kan ordnas på den aktuella sträckan fr o m 1 juli 2021.
3. Kostnaden för trafiken sker genom att 500 tkr tas från kontot för Kommunstyrelsens oförutsedda utgifter, med halva beloppet på 2020 och resterande 2021.

### Ärendebeskrivning

Tryserums Friskola har upphandlat en transport för att trafikera sträckan Kvarnvik – Hannäs – Valdemarsvik – Tryserum. Tidigare har Friskolan upplåtit platser i den buss som trafikerat sträckan för Valdemarsviks kommun. Friskolan erbjuder nu Valdemarsviks kommun att köpa ett antal platser på bussen som trafikerar den aktuella sträckan. Kommunen ser genom detta möjligheten att kunna erbjuda boende i området möjligheten till att resa med buss på sträckan. Genom överenskommelsen erbjuds platser till skolelever, arbetspendlare och andra.

Kostnader för platserna uppgår till 250 tkr per termin och förslaget innebär att den lösning som erbjuds ska testas under hösten 2020 och våren 2021. Testperioden ska utvärderas gällande höstens trafik, för att ställning ska kunna tas till eventuell förlängning eller till en alternativ lösning.

Monika Hallberg  
Kommunchef

Beslutet skickas till  
<Här skrivs till vem beslutet ska skickas>

# AVTAL OM KÖP AV PLATSER INOM BEFINTLIG BUSSTRAFIK

mellan

1. Valdemarsviks kommun ("Valdemarsviks kommun"), 212000-0431, Storgatan 37, 615 80 Valdemarsvik.

och

2. Tryserums Friskola Aktiebolag ("Friskolan"), 556480-9712, Tryserum, 615 95 Valdemarsvik.

## BAKGRUND

Sedan Region Östergötland beslutade att ej längre låta Östgötatrafiken trafikera busslinje nr 535 mellan Åtvidaberg och Valdemarsvik, har Friskolan upphandlat en buss för att trafikera sträckan Kvarnvik – Hannäs – Valdemarsvik – Tryserum. Under vissa perioder har Friskolan upplåtit platser i bussen åt Valdemarsviks kommun. Friskolan har nu erbjudit Valdemarsviks kommun att köpa ett antal platser på bussen som trafikerar den aktuella sträckan, för att erbjuda dessa åt skolelever, arbetspendlande eller andra i behov av transport på den aktuella sträckan.

Med anledning av ovan har parterna träffat överenskommelse om följande.

- 1.1 Valdemarsviks kommun har rätt att fritt disponera 20 platser i den buss som Friskolan under skolterminerna låter trafikera sträckan Kvarnvik-Hannäs-Valdemarsvik-Tryserum.
- 1.2 För upplåtelsen av platser på Friskolans buss erlägger Valdemarsviks kommun 250 000 kr ex. mervärdesskatt per termin. Friskolan äger rätt att fakturera Valdemarsviks kommun terminsvis i förskott, dock tidigast en månad innan terminsstart.
- 1.3 Avtalet löper från och med den 1 juli 2020 – 30 juni 2021. Parterna är överens om att en uppföljning av avtalet ska ske i december 2020 för att fr o m 2021-07-01 förlänga avtalet eller för en alternativ lösning.
- 1.4 Alla ändringar och tillägg till detta avtal ska vara skriftliga och behörigen undertecknade av vardera part.
- 1.5 Detta avtal ska regleras och tolkas i enlighet med svensk lag. Varje tvist, oenighet eller anspråk som härrör ur eller uppstår i samband med

detta avtal, eller överträdelse, uppsägning eller ogiltighet härav, ska slutligt

avgöras av svensk allmän domstol. Tvisten ska vara föremål för exklusiv jurisdiktion av svenska domstolar, med Norrköpings tingsrätt som första instans.

---

Detta avtal har upprättats i 2 originalexemplar, varav parterna tagit var sitt.

VALDEMARSVIKS KOMMUN

TRYSERUMS FRISKOLA

---

Ort och datum

---

Ort och datum

---

Ted Starkås

---



NrParagrafNrLittera

ÄrendeNr Kod Fastighet

## ProtokollBeskrivning

### Kommunstyrelsens beslut

1. XXXXXXXXXXXXXXXXXXXX

### Ärendebeskrivning

### Beslutsunderlag

-----

**Beslutet skickas till**  
Beslutsmottagare  
XXXX

---

Justerare

.....

.....



KSAU § 92

KS-SA.2019.70

## **Revidering av kommunstyrelsens delegationsordning inom arbetsutskottets verksamhetsområde, revidering av kommunstyrelsens riktlinjer för delegation och beslut samt anmälan av delegationsbeslut till kommunstyrelsen**

### **Kommunstyrelsens arbetsutskotts förslag**

- 1. Kommunstyrelsen antar förslag till reviderad delegationsordning för kommunstyrelsens arbetsutskott.**
- 2. Kommunstyrelsen antar förslag till reviderade riktlinjer för delegation och beslut inom Valdemarsviks kommun**
- 3. Delegationsbeslut och beslut med stöd av vidaredelegering ska anmälas till kommunstyrelsen.**
- 4. Förvaltningen uppdras att sammanställa förslag till en entydig delegationsordning för kommunstyrelsen.**

### **Ärendebeskrivning**

Det är aktuellt med en revidering av rubricerad delegationsordning, i huvudsak i syfte att uppdatera till gällande lagstiftningar.

Tillägg och revideringar (rödmarkerad text) och borttagningar (överstruken text) har gjorts i följande punkter:

#### *Delegationsordning inom arbetsutskottets verksamhetsområde*

- Punkt 3a – Förtydliganden att respektive enhetschef anställer inom fastställd budget. Tillagt också i anmärkning att chefer får anställa under förutsättningen att KSAU har beslutat att tjänster får besättas.
- Punkt 23 – Samhällsbyggnad, tillfogat en beloppsgräns på 100 tkr.
- Punkt 39 – Ny punkt efter beslut i kommunstyrelsen (§ 177 2019). Göra redaktionella ändringar i Gränsdragningslista.
- Punkt 45–48 – Ändring av paragrafhänvisning och förtydliganden gällande rättelser av beslut samt rättstidsprövning enligt nya förvaltningslagen (2017:900).



KSAU § 92

KS-SA.2019.70

- Punkt 50 – Utskottet är struket. Gäller bara brådskande nämndärenden (KL 6:39). Vice ordförande är tillagd som ersättare för att minska sårbarheten vid brådskande ärenden.
- Punkt 53 – Ändrat till yttrande enligt kamerabevakningslag 2018:1200
- Punkt 54 – Ny punkt. Beslut i dröjsmålstalan. Avser rätten för den enskilde att påskynda det slutgiltiga avgörandet av ett ärende. Vid avslag kan detta beslut överklagas.
- Punkt 55 – Ny punkt. Förtydligande i vem som undertecknar personuppgiftsbiträdesavtal

Dessutom är det tillagt när beslut i ärendet är vidaredelegerat. Det ska framgå av delegationsordning eller liknande vilka förvaltningschefer som har rätt att vidaredelegera och vilka ärenden det gäller. (KL 7:6)

Vidaredelegering får ske i ett led.

*Riktlinjer för delegation och beslut – principer för delegation*

I huvudsak har texten uppdaterats till rådande lagstiftning.

Frågan om revidering av kommunstyrelsens delegationsordning inom arbetsutskottets verksamhetsområde har varit uppe för ställningstagande tidigare under året. KS beslutade 2020-03-09 § 57 att återremittera ärendet. Sedan dess har ytterligare behov av revideringar uppmärksammats.

**Beslutsunderlag**

Skrivelse från avdelning Service och Administration 2020-04-30

Förslag till revidering av delegationsordning inom kommunstyrelsens arbetsutskotts verksamhetsområde

Förslag till revidering av riktlinjer för delegation och beslut inom Valdemarsviks kommun

Protokoll från KSAU 2020-02-19 § 33

Protokoll från KS 2020-03-09 § 57

**Beslutet skickas till**

Kommunstyrelsen

Akten

Skrivelse med beslutsförslag

Tjänsteställe/Handläggare

Avdelning Service och Administration  
Fredrik Sivula  
fredrik.sivula@valdemarsvik.se

Mottagare

Kommunstyrelsens arbetsutskott

## Revidering av kommunstyrelsens delegationsordning inom arbetsutskottets verksamhetsområde, revidering av kommunstyrelsens riktlinjer för delegation och beslut samt anmälan av delegationsbeslut till kommunstyrelsen

### Förslag till beslut

1. Kommunstyrelsen antar förslag till reviderad delegationsordning för kommunstyrelsens arbetsutskott.
2. Kommunstyrelsen antar förslag till reviderade riktlinjer för delegation och beslut inom Valdemarsviks kommun
3. Delegationsbeslut och beslut med stöd av vidaredelegering ska anmälas till kommunstyrelsen.
4. Förvaltningen uppdras att sammanställa förslag till en entydig delegationsordning för kommunstyrelsen.

### Ärendebeskrivning

Det är aktuellt med en revidering av rubricerad delegationsordning, i huvudsak i syfte att uppdatera till gällande lagstiftningar.

Tillägg och revideringar (rödmarkerad text) och borttagningar (överstruken text) har gjorts i följande punkter:

#### *Delegationsordning inom arbetsutskottets verksamhetsområde*

- Punkt 3a – Förtydliganden att respektive enhetschef anställer inom fastställd budget. Tillagt också i anmärkning att chefer får anställa under förutsättningen att KSAU har beslutat att tjänster får besättas.
- Punkt 23 – Samhällsbyggnad, tillfogat en beloppsgräns på 100 tkr.
- Punkt 39 – Ny punkt efter beslut i kommunstyrelsen (§ 177 2019). Göra redaktionella ändringar i Gränsdragningslista.
- Punkt 45–48 – Ändring av paragrafhänvisning och förtydliganden gällande rättelser av beslut samt rättstidsprövning enligt nya förvaltningslagen (2017:900).
- Punkt 50 – Utskottet är struket. Gäller bara brådskande nämndärenden (KL 6:39). Vice ordförande är tillagd som ersättare för att minska sårbarheten vid brådskande ärenden.





Skrivelse med beslutsförslag

- Punkt 53 – Ändrat till yttrande enligt kamerabevakningslag 2018:1200
- Punkt 54 – Ny punkt. Beslut i dröjsmålstalan. Avser rätten för den enskilde att påskynda det slutgiltiga avgörandet av ett ärende. Vid avslag kan detta beslut överklagas.
- Punkt 55 – Ny punkt. Förtydligande i vem som undertecknar personuppgiftsbiträdesavtal

Dessutom är det tillagt när beslut i ärendet är vidaredelegerat. Det ska framgå av delegationsordning eller liknande vilka förvaltningschefer som har rätt att vidaredelegera och vilka ärenden det gäller. (KL 7:6)  
Vidaredelegering får ske i ett led.

*Riktlinjer för delegation och beslut – principer för delegation*  
I huvudsak har texten uppdaterats till rådande lagstiftning.

Frågan om revidering av kommunstyrelsens delegationsordning inom arbetsutskottets verksamhetsområde har varit uppe för ställningstagande tidigare under året. KS beslutade 2020-03-09 § 57 att återremittera ärendet. Sedan dess har ytterligare behov av revideringar uppmärksammats.

### **Beslutsunderlag**

Förslag till revidering av delegationsordning inom kommunstyrelsens arbetsutskotts verksamhetsområde

Förslag till revidering av riktlinjer för delegation och beslut inom Valdemarsviks kommun

Protokoll från KSAU 2020-02-19 § 33

Protokoll från KS 2020-03-09 § 57

### **Beslutet skickas till**

Kommunchef

Sektorchefer

Kansliet

Akten

Fredrik Sivula

Kommunsekreterare



VALDEMARSVIKS  
KOMMUN

# **Delegationsordning för kommunstyrelsens arbetsutskotts verksamhetsområde**

Beslutad av kommunstyrelsen 2015-06-08  
Senast reviderad: 2020-XX-XX  
Giltig från och med: 2020-XX-XX  
Dokumentansvarig: Kommunchef

## Delegationsordning från kommunstyrelsen

Delegationsordning inom verksamhetsområdena under kommunstyrelsens arbetsutskott.

### Personal och förhandlingsverksamhet

Ärendenr	Beslut	Delegat	Anmärkning
1	Godkännande av centrala kollektivavtal	Kommunchefen/ Kommundirektören	
2	Beslut om lokala kollektivavtal med undantag för beslut i enskilt ärende.	Ksau	
3a	Anställning av underställd personal inom fastställd budget	Kommunchef/ Kommundirektör Sektorschefer Enhetschefer	Vid anställning av enhetschef ska resp. utskott informeras  Delegationen gäller under förutsättningen att KSAU har beslutat att tjänst får tillsättas/återtillsättas
3b	Anställning av sektorschefer	Kommunchef/ Kommundirektör	Vid anställning av sektorschefer ska samråd med arbetsutskottet ske
4	Beslut om löneutrymme vid årlig lönerevision	Ksau	
5	Lönesättning av underställd personal enligt antagen förhandlingsordning inom beslutat löneutrymme  - Lönesättning av kommunchef	Kommunchef/ Kommundirektör Sektorschefer  Kommunstyrelsens arbetsutskott (KSAU)	Får vidaredelegeras
6	Tjänstledighet för underställd personal enligt antagen policy	Kommunchef/ Kommundirektör Sektorschefer	Får vidaredelegeras
7	Uppsägning av personliga skäl och avsked	Kommunchef/ Kommundirektör	Ersättare är personalchef
8	Övriga disciplinåtgärder	Kommunchef/ Kommundirektör	Ersättare är personalchef
9	Uppgörelser i enskilda ärenden	Kommunchef/ Kommundirektör	Ersättare är personalchef
10	Uppsägning på grund av arbetsbrist	Personalchef	Ersättare är kommunchef
11	lanspråktagande av ledig tjänst för omplacering	Personalchef	Ersättare är kommunchef



## Ekonomiadministration

Ärendenr	Beslut	Delegat	Anmärkning
12	Hänskjuta tvistig fordran till rättegång samt anta ackord, ingå förlikning eller träffa annan överenskommelse om betalning av del av sådan fordran	Kommunchef/ Kommundirektör	Ersättare är ekonomichef
13	Uppta lån samt konvertering/omplacering av lån inom ramen för årligt beslut av fullmäktige. Försäkringsinstrument, endast i syfte att minska eller sprida ev risker vid upplåning och medelsplacering	Ekonomichef	Ersättare är kommunchef Enligt särskilda tillämpningsföreskrifter från Ks
14	Placering av värdepapper och villkor för inlåning i bank	Ekonomichef	Ersättare är kommunchef
15	Tilldelningsbeslut vid upphandling av varor, tjänster och entreprenader inom ramen för givna anslag	Kommunchef/ Kommundirektör Sektorschefer Gatu- och fastighetschef	Inom respektive verksamhet
16	Tilldelningsbeslut och teckna avtal vid upphandling av byggentreprenörer, varor och tjänster där värdet för avtalstiden ligger mellan 500 000 kr och 5 000 000 kr	Kommunchef/ Kommundirektör Ekonomichef Sektorschef	Inom respektive verksamhet
17	Teckna avtal för byggentreprenörer, varor och tjänster där värdet för avtalstiden ligger mellan 500 000 kr och 5 000 000 kr	Kommunchef/ Kommundirektör Ekonomichef Sektorschef	Inom respektive verksamhet
18	Tecknande och uppsägning av leasingavtal där värdet för avtalstiden ligger mellan 500 000 kr och 5 000 000 kr	Kommunchef/ Kommundirektör Ekonomichef Sektorschef	Inom respektive verksamhet
19	Förlängning av avtal med förlängningsklausul	Kommunchef/ Kommundirektör Ekonomichef Sektorschef	Inom respektive verksamhet



## Samhällsbyggnad

Ärendenr	Beslut	Delegat	Anmärkning
20	Tillstyrkan av förvärvstillstånd enligt jordförvärvslagen (1979:230)	Kommunstyrelsens ordförande	Ersättare är Kommunstyrelsens 1:e vice ordf resp 2:e vice ordf
21	Dispens från lokal trafikföreskrift och tillfällig lokal trafikföreskrift	Sektorschef Samhällsbyggnad	Får vidaredelegeras
22	Ansökan om samt godkännande av lantmåteriförrättningar	Sektorschef Samhällsbyggnad	
23	Avtal avseende servitut, ledningsrätt eller annan nyttjanderätt i annan tillhörig fastighet, <b>maxbelopp 100 000 kronor</b>	Sektorschef Samhällsbyggnad	
24	Avtal vid tillämpning av bestämmelserna i fastighetsbildningslagen, belasta kommunens mark med servitut, ledningsrätt eller upphäva sådan tillkommen rätt	Sektorschef Samhällsbyggnad	
25	Försäljning av tomt för villabebyggelse inom planlagt område	Sektorchef Samhällsbyggnad	
26	Uthyrning och utarrendering av bostäder och lokaler.	Sektorchef Samhällsbyggnad	Får vidaredelegeras
27	Uthyrning och utarrendering av mark i högst 5 år	Sektorchef Samhällsbyggnad	Får vidaredelegeras
28	Tillstånd till tillfälligt nyttjande av allmän platsmark	Sektorchef Samhällsbyggnad	Får vidaredelegeras
29	Anslutning till allmän va-anläggning inom verksamhetsområdet	Sektorchef Samhällsbyggnad	Får vidaredelegeras
30	Parkeringstillstånd för rörelsehindrad	Sektorchef Samhällsbyggnad	Får vidaredelegeras
31	Ansöka om planbesked/planläggning av kommunala fastigheter med stöd av gällande ÖP	Kommunchef/ Kommundirektör Sektorschef	



32	Ansöka om planbesked/planläggning av kommunala fastigheter utan stöd i gällande ÖP	Kommunstyrelsens ordförande	
33	Ansöka om bygglov för åtgärder på kommunala fastigheter	Sektorschef	Får vidaredelegeras
34	Flyttning av fordon	Sektorschef	Enligt förordning (1982:198) om flyttning av fordon i vissa fall samt lag (1982:129) om flyttning av fordon Får vidaredelegeras
35	Kostnadsfri skolskjuts för elever som är i behov av särskilt stöd	Sektorschef	Enligt skollagen 11 kap § 31-32 och § 39. Överklagas till förvaltningsrätten skollagen kap 28 Får vidaredelegeras
36	Kostnadsfri skolskjuts för elever som inte är i behov av särskilt stöd	Sektorschef	Enligt skollagen kap 10 § 32-33 och 40. Överklagas till förvaltningsrätten skollagen kapitel 10 och 28. Får vidaredelegeras
37	Färdtjänst inklusive beslut om ledsagare och fordonstyp enligt riktlinjer – vid avvikelse från riktlinjer	Sektorschef	Enligt lag om färdtjänst Överklagas till förvaltningsrätten, § 16 Får vidaredelegeras
38	Riksfärdtjänst	Sektorschef	Enligt lag om riksfärdtjänst. Överklagas till förvaltningsrätten, § 13 Får vidaredelegeras
39	Redaktionella ändringar av gränsdragningslista med bilagor för internhyresavtal mellan fastighetskontoret och interna hyresgäster	Sektorschef	Får vidaredelegeras  Beslutad av KS 2019-09-09 § 177

## Fritid och kultur

Ärendenr	Beslut	Delegat	Anmärkning
40	Bidrag till ungdomsorganisationer inkl Valdemarsvikskorpen, pensionärs- och handikapporganisationer enligt fastställda normer	Kommunchef/ Kommundirektör	Ersättare: Kommunsekreterare Får vidaredelegeras
41	Bidrag till kulturföreningar eller motsvarande enligt fastställda bidragsnormer	Sektorchef Samhällsbyggnad	Ersättare: Kulturchef Får vidaredelegeras
42	Bidrag till studieorganisationer enligt regler om kommunala bidrag till folkbildningens	Sektorchef Samhällsbyggnad	Ersättare: Kulturchef Får vidaredelegeras



främjande

43	Lotteriärenden - Registrering och tillståndsgivning enligt lotterilagen - Utse lotterikontrollanter	Kommunchef/ Kommundirektör	Ersättare: Kommunsekreterare <b>Får vidaredelegeras</b>
----	---	-------------------------------	--

## Allmänt

Ärendenr	Beslut	Delegat	Anmärkning
44	Föra kommunens talan i domstol och/eller besluta att utse och ge fullmakt till ombud att föra kommunens talan, avge yttrande med mera i domstol	Kommunchef/ Kommundirektör	Ersättare: Ekonomichef Gäller inte där beslut av nämnden i dess helhet eller av fullmäktige har överklagats
45	<b>Rättelse av skrivfel enligt förvaltningslagen § 36</b>	Den som har fattat ursprungsbeslutet	Redaktionella rättelser är verkställighet
46	<b>När ett beslut får eller ska ändras enligt förvaltningslagen §§ 37–39</b>	Den som har fattat ursprungsbeslutet	
47	<b>Pröva om ett överklagande har kommit in i rätt tid enligt förvaltningslagen § 45</b>	Den som fattat ursprungsbeslutet	
48	<b>Besluta om avvisning av överklagande som kommit in för sent enligt förvaltningslagen § 45</b>	Den som har fattat ursprungsbeslutet	
49	Beslut om att inte lämna ut allmän handling och prövning enligt <b>tryckfrihetsförordningen</b> samt offentlighets- och sekretesslagen	Kommunchef/ Kommundirektör Sektorchefer	Var och en inom sitt ansvarsområde. Överklagas till Kammarrätten OSL 6 kap § 7. <del>Gäller endast sekretessmarkerade handlingar.</del> Det är den tjänsteman som handlägger ärendet som prövar om handlingen ska lämnas ut.
50	Beslut på kommunstyrelsens eller arbetsutskottets vägnar i ärenden som är så brådskande att styrelsens eller arbetsutskottets avgörande inte kan avvaktas	Kommunstyrelsens ordförande	<b>Ersättare är kommunstyrelsens 1:e vice ordförande</b>
51	Beslut om förbud helt eller delvis mot eldning utomhus samt om liknande förebyggande åtgärder	Kommunchef/ Kommundirektör	Ersättare: Sektorchef Samhällsbyggnad
52	Yttrande om antagning till hemvärnsman	Säkerhetssamordn	Ersättare: Kommunchef



53	Yttrande enligt kamerabevakningslag 2018:1200	Kommunchef/ Kommundirektör	Ersättare: Sektorschef Samhällsbyggnad
54	Beslut i dröjsmålstalan enligt 12 § förvaltningslagen	Kommunchef/ kommundirektör Respektive sektorschef	Var och en inom sitt ansvarsområde.
55	Teckna personuppgiftsbiträdesavtal	Kommunstyrelsens ordförande Kommunchef/kommu ndirektör Sektorchefer	Sker i samråd med dataskyddsombudet  Var och en inom sitt ansvarsområde där tillhörande avtal har undertecknats





# Riktlinjer för delegation och beslut inom Valdemarsviks kommun

Beslutad av: Kommunstyrelsen (2015-06-08)  
Giltig fr.o.m.: 2020-XX-XX  
Senast reviderad: 2020-XX-XX  
Dokumentansvarig: Kommunchef



## Innehåll

FÖRUTSÄTTNINGAR FÖR DELEGERING .....	3
Vad styrelsen/nämnden kan reglera .....	3
Nämndelegering .....	3
Delegeringsförbud .....	3
Vem kan man delegera till? .....	4
Delegatens ansvarsområde och förhinder .....	4
Vidaredelegation .....	5
Vid jäv hos delegat .....	5
Tillförordnad tjänsteman .....	5
Beslutsfattande .....	5
Beslut utan delegation .....	6
Brådskande ärenden .....	6
Att avstå från delegationsbeslut .....	6
Anmälan av delegationsbeslut .....	6
Rutin för anmälan av beslut fattade med delegering .....	6
Överklagande av delegationsbeslut .....	6
Delegering av rätt att överklaga .....	7
Verkställighet .....	7
Personal- och arbetsgivarärenden .....	7



## FÖRUTSÄTTNINGAR FÖR DELEGERING

Genom 1991 års kommunallag (KL) infördes en friare nämndorganisation. I samband med detta gjordes flera förändringar i reglerna för delegering. Möjligheterna till delegering har utökats betydligt i den nyare lagstiftningen. Dessa förändringar har flera syften. Genom utökade delegeringsmöjligheter avlastas de förtroendevalda ärenden av rutinbetonad karaktär. De får möjlighet att ägna mer tid åt övergripande och principiella frågor. Utökad delegering anges även möjliggöra en förbättrad service och ökad effektivitet i organisationen. Kommunchefen/förvaltningschefen och sektorscheferna har ett informationsansvar till Kommunstyrelsen/Nämnd/Utskott avseende verksamhetsutveckling och förändringar.

Med delegering menas att styrelsen/nämnden ger någon i uppdrag att fatta beslut på nämndens vägnar i vissa ärenden. Styrelsen/nämnden överför alltså rätten att fatta självständiga beslut till en delegat. Därmed fattar delegaten beslut på styrelsens/nämndens vägnar och besluten har samma rättsverkan som styrelsens/nämndens egna beslut. Beslutet kan inte ändras av styrelsen/nämnden på annat sätt än genom att nytt beslut fattas. Delegeringsordningen innebär att delegater utses för att arbetet inom styrelsen/nämnden skall fungera effektivt och för att ge ansvariga tjänstemän verktyg för att styra och leda verksamheten inom sitt ansvarsområde.

Delegation inom styrelsen/nämnden förutsätter alltid beslut i två led. Först måste fullmäktige besluta om ett reglemente för kommunstyrelsen och ett för miljö- och byggnämnden, som talar om vilka verksamhetsområden som kommunstyrelsen respektive nämnden ska hantera och i vilka ärenden eller grupper av ärenden som styrelsen/nämnden ska fatta beslut. Sedan kan styrelsen/nämnden besluta att delegera beslutanderätten. Dessa ärenden samlas i delegationsordningar för respektive sektor.

## Vad styrelsen/nämnden kan reglera

I kommunallagens sjätte **och sjunde** kapitel regleras hur och i vilka frågor delegation får ske.

### Nämndelegering

KL 6 kap 37 §:

~~"En nämnd får uppdra åt presidiet, ett utskott, en ledamot eller ersättare eller åt en anställd hos kommunen eller landstinget att besluta på nämndens vägnar i ett visst ärende eller i en viss grupp av ärenden."~~

"En nämnd får uppdra åt presidiet, ett utskott, en ledamot eller ersättare att besluta på nämndens vägnar i ett visst ärende eller en viss grupp av ärenden. En nämnd får även uppdra åt en anställd att besluta enligt 7 kap. 5-8 §§."

### Delegeringsförbud

KL 6 kap 38 §:

~~"I följande slag av ärenden får beslutanderätten inte delegeras:~~

- ~~–ärenden som avser verksamhetens mål, inriktning, omfattning eller kvalitet,~~
- ~~–framställningar eller yttranden till fullmäktige liksom yttranden med anledning av ett fattat beslut av nämnden i dess helhet eller fullmäktige har överklagats,~~
- ~~–ärenden som rör myndighetsutövning mot enskilda, om de är av principiell beskaffenhet eller annars av större vikt,~~
- ~~–ärenden som väckts genom medborgarförslag och som lämnats över till nämnden, och~~
- ~~–vissa ärenden som anges i särskilda föreskrifter.~~



”Beslutanderätten får inte delegeras när det gäller

1. ärenden som avser verksamhetens mål, inriktning, omfattning eller kvalitet,
2. framställningar eller yttranden till fullmäktige liksom yttranden med anledning av att beslut av nämnden i dess helhet eller av fullmäktige har överklagats,
3. ärenden som rör myndighetsutövning mot enskilda, om de är av principiell beskaffenhet eller annars av större vikt,
4. ärenden som väckts genom medborgarförslag och som lämnats över till nämnden, eller
5. ärenden som enligt lag eller annan författning inte får delegeras.”

Punkt 3 ovan innebär att delegationen inte får utnyttjas om delegaten inser att ärendet är av principiell beskaffenhet eller annars av större vikt. Det innebär att ärenden som får stora konsekvenser för kommunen, eller politiska bedömningar är avgörande, inte kan delegeras från styrelsen/nämnden.

Förutom de generella reglerna för vad som inte får delegeras, så finns det också speciallagstiftning, till exempel socialtjänstlagen och plan- och bygglagen, där beslut i vissa ärenden uttryckligen inte får delegeras.

## Vem kan man delegera till?

Styrelse/nämnd kan enligt 6 kap 37 § KL lämna delegation till

- ett utskott
- **presidiet**
- en ledamot eller ersättare i styrelsen/nämnden
- en av kommunens anställda

Det är inte tillåtet att delegera till

- en grupp anställda
- en anställd tillsammans med en ledamot eller ersättare (det kallas blandad delegering)
- ett presidium om inte presidiet samtidigt är valt till utskott

Delegering av beslutanderätt kan inom vissa särskilt reglerade områden ske även till anställd i annan kommun. Det gäller exempelvis överförmyndarärenden, inom miljöområdet när det gäller myndighetsutövning samt enligt lagen om skydd mot olyckor.

Det kan vara praktiskt att lägga in i delegationsordningen vem som ersätter delegaten vid frånvaro. Om delegaten har en förordnad vikarie eller ställföreträdare, så tar han eller hon över beslutanderätten, men om det inte finns någon så tar ersättaren i delegationsordningen över i stället.

## Delegatens ansvarsområde och förhinder

När flera beslutsfattare är angivna i dessa riktlinjer för delegation och beslut gäller att besluten ska avse beslutsfattarens ansvarsområde. Om inget annat anges i anmärkningen för ärendet så gäller följande vid delegats förhinder. Ärenden som delegerats till ordföranden handläggs vid förhinder för denne av vice ordföranden. Ärenden som delegerats till kommunchefen handläggs vid förhinder för denne av tf kommunchef eller kommunstyrelsens ordförande. Ärenden som delegerats till sektorchefen handläggs vid förhinder för denne av tf sektorchef eller kommunchefen. Ärenden som vidaredelegerats handläggs vid förhinder för vidaredelegat av tillförordnad tjänsteman eller sektorchefen.



Om varken ordinarie eller ersättare finns tillhands och beslutet inte kan dröja, ska ärendet avgöras av delegatens chef eller lämnas till ordförande för bedömning.

### Vidaredelegation

KL 7 kap 6 §:

~~”Om en nämnd med stöd av 5 § uppdrar åt en förvaltningschef inom nämndens verksamhetsområde att fatta beslut, får nämnden överlåta åt förvaltningschefen att i sin tur uppdra åt en annan anställd inom kommunen eller landstinget eller i någon av de samverkande kommunerna eller landstingen att fatta beslutet.”~~

”Om en nämnd med stöd av 5 § uppdrar åt en förvaltningschef inom nämndens verksamhetsområde att fatta beslut, får nämnden överlåta åt förvaltningschefen att i sin tur uppdra åt en annan anställd inom kommunen eller regionen att fatta beslutet.”

Vidaredelegation kan bara ske i ett led. Beslut som fattats med vidaredelegation ska anmälas till chefen som gav delegationen **och till styrelsen/nämnden**. ~~Det finns inget krav i kommunallagen på att dessa beslut ska anmälas till styrelsen/nämnden. Styrelsen/nämnden ska besluta i vilken utsträckning delegationsbeslut ska anmälas. Delegationsbeslut som inte anmäls till styrelsen/nämnden ska protokollföras särskilt och anslås på kommunens anslagstavla.~~ Valdemarsviks kommuns tjänstemannaorganisation ligger helt under kommunstyrelsen och kommunchefen som chef över sektorcheferna, kan bedömas vara den enda förvaltningschef i kommunallagen mening. Vidaredelegering bör undvikas och styrelsen/nämnden direkt utse delegater inom organisationen.

För att delegationsordningen ska fungera i vissa ärenden främst inom personalområdet, bedöms sektorscheferna inom respektive ansvars-/verksamhetsområde vara likställda med förvaltningschef i kommunallagens mening.

### Vid jäv hos delegat

När jäv eller annat förfall föreligger för delegaten ska beslut fattas av utsedd ersättare eller delegatens chef.

När jäv eller annat förfall föreligger för kommun-/sektorschefen ska beslut fattas av utsedd ersättare eller styrelsen/nämnden.

### Tillförordnad tjänsteman

Samma delegation som för delegat gäller för den som är tillförordnad på den tjänst som delegationen avser.

### Beslutsfattande

Delegaten får i den utsträckning som framgår av denna delegeringsordning fatta beslut på nämndens vägnar. Om delegaten finner att ett ärende är av principiellt viktig natur eller på annat sätt väsentligt avviker från det normala bör delegaten överlämna ärendet med beslutsförslag till styrelsen/nämnden. Styrelsen/nämnden övertar då beslutanderätten.

Styrelsen/nämnden kan föregripa att beslut i ett ärende fattas på delegation genom att själv ta upp ärendet. Om styrelsen/nämnden anser att någon utövar sin beslutanderätt olämpligt kan styrelsen/nämnden återkalla rätten att fatta beslut för en viss grupp av ärenden, för ett visst ärende eller för en viss delegat.



### Beslut utan delegation

Om en anställd fattar beslut utan stöd av delegation, kan beslutet inte överklagas genom laglighetsprövning eftersom beslutet inte existerar i kommunallagens mening. Kommunen kan däremot bli civilrättsligt bunden av beslutet om mottagaren är i god tro och det rör sig om civilrättsliga förhållanden. Mottagaren kan i så fall driva ärendet via allmän domstol.

### Brådskande ärenden

Enligt 6 kap 39 § kommunallagen får styrelsen/nämnden uppdra åt ordföranden eller en annan ledamot som styrelsen/nämnden har utsett att besluta på styrelsens/nämndens vägnar i ärenden som är så brådskande, att styrelsens/nämndens avgörande inte kan avvaktas. Sådana beslut ska anmälas och föredras vid kommunstyrelsens nästa sammanträde (6 kap 40 §).

### Att avstå från delegationsbeslut

En delegat har alltid rätt att överlämna ett ärende till nämnden för beslut i ärenden som delegerats, om han finner att ärendet beskaffenhet gör detta lämpligt. Något krav på delegaten att särskilt motivera ett sådant överlämnande finns inte. En delegat är skyldig att överlämna ett enskilt ärende till nämnden för avgörande om han finner att ärendet är av principiell beskaffenhet eller annars av större vikt.

### Anmälan av delegationsbeslut

Delegationsbeslut ska anmälas till styrelsen/nämnden enligt 6 kap 40 § KL och 7 kap 8 §.

Underlåtenhet att anmäla påverkar dock inte det fattade beslutets giltighet, däremot kan anmälan ha betydelse för beslutets laga kraftvinnande och därmed klagotiden för beslutet. Enligt 13 kap 5 § KL vinner ett beslut laga kraft tre veckor efter det att det har anslagits på kommunens anslagstavla att protokollet över beslutet har justerats.

Beslut som fattas med stöd av delegation från styrelsen/nämnden skall anmälas ~~i utskott och sedan~~ i styrelsen/nämnden. Anmälan görs för att besluten ska vinna laga kraft och att tiden för överklagande enligt kommunallagen ska börja löpa. Delegationsbeslut anmäls till ~~utskott samt~~ styrelsen/nämnden genom att förteckning över beslut hålls tillgänglig vid sammanträden.

Syftet med denna rapporteringsskyldighet är att den som delegerar ska få in information om och kunna kontrollera hur beslutsärenden utövas. Anmälan innebär dock inte att den som delegerat ska ompröva eller fastställa beslut.

### Rutin för anmälan av beslut fattade med delegering

Rutinen är att besluten skall anmälas på särskild Excel-fil i det gemensamma nätverket med den 15:e varje månad som brytpunkt. I Excel-filen redovisas ärendenummer i delegationsordningen, en kort beskrivning av ärendet samt fattat besluts innehåll, namn på den som beslutat och beslutsdatum. Anmälan av beslut ska ske till närmast följande sammanträde om inte annat meddelats.

### Överklagande av delegationsbeslut

Om ett beslut som kräver delegation fattas av någon utan delegering i ärendet saknar detta beslut laga verkan, det vill säga beslutet gäller inte.

Delegationsbeslut kan normalt överklagas på samma sätt som beslut av nämnden i sin helhet. Beslut som överklagas med stöd av särskilda regler i speciallagstiftning som till exempel Skollagen, Lagen om stöd och service till funktionshindrade(LSS) eller Offentlighets- och sekretesslagen överklagas av den som beslutet angår inom tre veckor från det att han eller hon fick dela av beslutet (så kallat förvaltningsbesvär). Om beslutet går den enskilde emot, ska han eller hon underrättas skriftligt om hur beslutet kan överklagas.

Övriga överklagbara beslut, det vill säga sådana som överklagas med stöd av kommunallagen (så kallade laglighetsprövning) kan överklagas inom tre veckor från den dag då det tillkännagavs på

kommunens anslagstavla att protokollet över beslut justerats. När det gäller beslut som anmälts till nämnd räknas tiden från den dag då det tillkännagavs på anslagstavlan att protokollet från det nämndsammanträde där beslutet anmäldes har justerats. Fullföljdshänvisning behöver inte lämnas.

### Delegering av rätt att överklaga

Beslut att överklaga dom av allmän förvaltningsdomstol går att delegera, liksom beslut att begära inhibition. En förutsättning är att det överklagade beslutet i sig är delegeringsbart. Därför ska det framgå i delegationsordningen exempelvis att vad gäller ärenden som rör myndighetsutövning mot enskilda, så får delegaten inte fatta beslut om ärendet är av principiell betydelse eller annars av större vikt.

## Verkställighet

Beslut som fattas inom ramen för ren verkställighet kräver inte delegering. Det innebär att lagstiftning, principer eller riktlinjer finns som tydliggör för beslutsfattaren vilket beslut som ska fattas och gör att beslutet blir rutinmässigt. Ytterligare en form av beslut har karaktär av "tjänsteåtgärd", dvs. beslut som en ansvarig bör kunna fatta inom ramen för sitt verksamhetsansvar.

Var gränsen går mellan å ena sidan ett delegeringsbeslut i ett ärende och å andra sidan ett s k verkställighetsbeslut ("ren verkställighet") är inte tydlig och följaktligen svår att dra. Frågan har betydelse för den enskildes möjligheter att överklaga med laglighetsprövning. Kännetecknande för ett delegeringsbeslut – enligt kommunallagens mening – är att det har karaktären av att det krävs självständighet – självständiga överväganden - i bedömningen från beslutsfattarens sida. Det föreligger med andra ord alternativa lösningar. Besluten kan ofta överklagas. Kännetecknande för beslut av verkställande art – s k verkställighetsbeslut – anses sådana beslut där beslutsfattaren saknar möjlighet att göra självständiga bedömningar. Exempel på beslut av verkställande art är när styrelsen/nämnden ställer upp ramar, riktlinjer och budget för verksamheten och beslut som fattas följer av detta. Andra så kallade verkställighetsbeslut är dels sådana beslut som fattas med stöd av författning, avtal eller andra myndighetsbeslut, dels sådana beslut som följer av ledningsansvaret för underställd personal som t ex beslut rörande semester, tjänstledighet och tjänsteresor. Gemensamt för de beslut som fattas i den typ av ärende som nämnts är att rätten för de anställda att fatta sådana beslut inte grundas på delegering. Den rätten följer i stället av den arbetsfördelning mellan de förtroendevalda och de anställda som måste finnas för att den kommunala verksamheten skall fungera. Därmed tillhör en mycket stor del av den kommunala verksamheten området ren verkställighet.

## Personal- och arbetsgivarärenden

Kommunstyrelsen är kommunens centrala arbetsgivare och även kommunens löne- och pensionsmyndighet. Kommunstyrelsen har hand om frågor som rör förhållandet mellan kommunen och dess arbetstagare. Kommunstyrelsen är anställningsmyndighet för all kommunal personal. Delegation i arbetsgivarärenden kommer därför från kommunstyrelsen. Här återfinns bland annat delegering av arbetsmiljöansvaret. Vilka beslut som delegerats och hur framgår av kommunstyrelsens delegationsordning. Information och förhandling enligt MBL ses som ren verkställighet och behöver inte delegeras.

KS § 57

KS-SA.2019.70

## Översyn av delegationsordning - Kommunstyrelsens arbetsutskott

### Kommunstyrelsens beslut

#### 1. Ärendet återremitteras.

#### Ärendebeskrivning

Det är aktuellt med en revidering av rubricerad delegationsordning. Revideringar har gjorts i följande punkter:

- Punkt 23 – Samhällsbyggnad, tillfogad en beloppsgräns på 100 tkr.
- Punkt 39 – Ny punkt efter beslut i kommunstyrelsen (§ 177 2019). Göra redaktionella ändringar i Gränsdragningslista.
- Punkt 45 – Ändring av paragrafhänvisning till den nya förvaltningslagen (2017:900).
- Punkt 47 – Utskottet är struket. Gäller bara brådskande nämndärenden. (KL 6:39).

Dessutom är det tillagt när beslut i ärendet är vidaredelegerat. Det ska framgå av delegationsordning eller liknande vilka förvaltningschefer som har rätt att vidaredelegera och vilka ärenden det gäller (KL 7:6). Delegationsbeslut ska anmälas till nämnden vid nästkommande sammanträde.

Översyn av delegationsordningarna för övriga av kommunstyrelsens utskott pågår och kommer att redovisas inom kort.

#### Yrkande och förslag

Per Hollertz (C) yrkar att ärendet återremitteras.

#### Beslutsunderlag

Skrivelse från Avdelning Service och Administration 2020-02-06.

Delegationsordning för kommunstyrelsens arbetsutskotts verksamhetsområde.

Protokoll från kommunstyrelsens arbetsutskott 2020-02-19 § 33.

-----

#### Beslutet skickas till

Kommunstyrelsens arbetsutskott, akten. .

---

Justerare

.....

.....





KSAU § 33

KS-SA.2019.70

## Översyn av delegationsordning - Kommunstyrelsens arbetsutskott

### Kommunstyrelsens arbetsutskotts förslag

#### 1. Kommunstyrelsen antar förslag till revideringar i gällande delegationsordning för kommunstyrelsens arbetsutskott

##### Ärendebeskrivning

Det är aktuellt med en revidering av rubricerad delegationsordning.

Revideringar har gjorts i följande punkter:

- Punkt 23 – Samhällsbyggnad, tillfogad en beloppsgräns på 100 tkr.
- Punkt 39 – Ny punkt efter beslut i kommunstyrelsen (§ 177 2019). Göra redaktionella ändringar i Gränsdragningslista.
- Punkt 45 – Ändring av paragrafhänvisning till den nya förvaltningslagen (2017:900).
- Punkt 47 – Utskottet är struket. Gäller bara brådskande nämndärenden. (KL 6:39).

Dessutom är det tillagt när beslut i ärendet är vidaredelegerat. Det ska framgå av delegationsordning eller liknande vilka förvaltningschefer som har rätt att vidaredelegera och vilka ärenden det gäller (KL 7:6). Delegationsbeslut ska anmälas till nämnden vid nästkommande sammanträde.

Översyn av delegationsordningarna för övriga av kommunstyrelsens utskott pågår och kommer att redovisas inom kort.

##### Förslag och yrkanden

Jonas Andersson (V) föreslår en redaktionell ändring med tillägget att delegation bara tillåts i ett led.

##### Beslutsunderlag

Skrivelse från Avdelning Service och Administration 2020-02-06.

Delegationsordning för kommunstyrelsens arbetsutskotts verksamhetsområde.

-----

### Beslutet skickas till

Kommunstyrelsen, akten

---

Justerare

.....

.....



NrParagrafNrLittera

ÄrendeNr Kod Fastighet

## ProtokollBeskrivning

### Kommunstyrelsens beslut

1. XXXXXXXXXXXXXXXXXXXX

### Ärendebeskrivning

### Beslutsunderlag

-----

**Beslutet skickas till**  
Beslutsmottagare  
XXXX

---

Justerare

.....

.....

Skrivelse med beslutsförslag

Tjänsteställe/Handläggare

Kommunchef och Stab  
Monika Hallberg

0123-192 93

monika.hallberg@valdemarsvik.se

Mottagare

Kommunstyrelsen

## Beredningsgrupp tillsätts

### Förslag till beslut

Kommunstyrelsen beslutar att tillsätta en tillfällig beredning för projekt Vammarhöjden. Beredningen ska bestå av en person från alla partier som är representerade i Kommunfullmäktige samt en ordförande.

### Ärendebeskrivning

#### Bakgrund

Sedan 2016 har förstudiearbetet pågått gällande utveckling av Vammarhöjdens Vårdcentral och kommunens särskilda boende. Den inledande förstudien var helt fokuserad på samarbete och utveckling av gemensamma arbetsprocesser mellan kommunens stöd och omsorgsverksamhet och vårdcentralen. Förstudiens resultat visade på stora möjligheter till ökat samarbete och därmed också mer effektiva processer för att förstärka kvaliteten inom den gemensamma hälso- och sjukvården. Förstudien visade att stora förbättringar för äldre, sjuka och för medborgaren i allmänhet kommer vara möjliga att uppnå.

På nationell nivå har begreppen "Nära vård" och "E-hälsa" introducerats som stora utvecklingsfrågor för framtidens hälso- och sjukvård. Utvecklingen bygger på ett successivt ökat samarbete på lokal nivå, med ändrade uppdrag för både kommunen och den regionala och lokala hälso- och sjukvården.

Behovet av att se över lokalerna på Vammarhöjden och renovera för att skapa moderna lokaler för både boende och vård har aktualiserades i samband med den förstudie som redovisades 2017. En fördjupad studie har fokuserat på framtida lokal- och utrustningsbehov. Region Östergötland äger fastigheten och avser att renovera och bygga om och till den för att skapa lokaler för ett framtida Vårdcentrum i Valdemarsvik.

### Beredningsgruppens uppdrag och roll

Uppdrag för beredningen är att



Skrivelse med beslutsförslag

- ta fram ett kunskapsunderlag för nära vård i Valdemarsviks kommun
- ta fram förslag till beslut avseende den fördjupade förstudien
- att utgöra politisk styrgrupp för den kommande processen i frågan om utveckling av Vårdcentrum i Valdemarsvik.

Beredningsgruppens roll är att stödja Kommunstyrelsens arbete med beredning av ärenden gällande projekt Vammarhöjden och ett framtida Vårdcentrum.

Beredningen har uppdraget att under arbetets gång efterhöra synpunkter från berörda utskott och gruppen har därmed Kommunstyrelsens samlade beredningsuppdrag i denna fråga.

Gruppen kan initiera både interna och externa utbildnings- och informationsinsatser.

### Övrigt

Till gruppen knyts sekreteraresurs samt socialchef och ekonomichef.

Monika Hallberg  
kommunchef

Marie Schmid  
Socialchef

KS § 115

KS-SO.2020.31

## Beredningsgrupp

### Kommunstyrelsens beslut

1. **Ärendet bordläggs till kommunstyrelsens sammanträde 2020-06-01.**
2. **Kommunstyrelsens presidium uppdras att bereda frågan om beredningsgrupp Vammarhöjden.**

### Ärendebeskrivning

Sedan 2016 har förstudiearbetet pågått gällande utveckling av Vammarhöjdens Vårdcentral och kommunens särskilda boende. Den inledande förstudien var helt fokuserad på samarbete och utveckling av gemensamma arbetsprocesser mellan kommunens stöd och omsorgsverksamhet och vårdcentralen. Förstudiens resultat visade på stora möjligheter till ökat samarbete och därmed också mer effektiva processer för att förstärka kvaliteten inom den gemensamma hälso- och sjukvården. Förstudien visade att stora förbättringar för äldre, sjuka och för medborgaren i allmänhet kommer vara möjliga att uppnå.

På nationell nivå har begreppen "Nära vård" och "E-hälsa" introducerats som stora utvecklingsfrågor för framtidens hälso- och sjukvård. Utvecklingen bygger på ett successivt ökat samarbete på lokal nivå, med ändrade uppdrag för både kommunen och den regionala och lokala hälso- och sjukvården.

Behovet av att se över lokalerna på Vammarhöjden och renovera för att skapa moderna lokaler för både boende och vård aktualiserades i samband med den förstudie som redovisades 2017. Kommunstyrelsen beslutade 2017-11-06 att tillsammans med regionen gå vidare med en fördjupad förstudie som fokuserat på framtida lokal- och utrustningsbehov. Region Östergötland äger fastigheten och avser att renovera och bygga om och till den för att skapa lokaler för ett framtida Vårdcentrum i Valdemarsvik.

### Yrkanden

Anders Carlsson (C) yrkar att ärendet bordläggs till kommunstyrelsens sammanträde 2020-06-01. Kommunstyrelsens presidium uppdras därtill att bereda frågan.



KS § 115

KS-SO.2020.31

**Protokollsanteckning**

Carina Thuresson (M) lämnar följande protokollsanteckning:

*"Det är anmärkningsvärt att detta ärende kommer som ett extraärende.*

*Det är ett undermåligt underlag. Svaret från Nhela Ali är att rapporten om den fördjupade förstudien inte är klar ännu men inom kort samt att det är bråttom att komma igång då ärendet ska komma upp på Regions styrelsen i juni. Det är oansvarigt att fatta beslut med så undermåligt beslutsunderlag.*

*Trots kritik från revisionen om att det inte finns bra beslutsunderlag vid beslut samt kritiken i sig från projektet Ringgården ska projektet Vammarhöjden stressas på. Vi bör vara ödmjuka för revisionens kritik och inte fortsätta med att stressa på beslut med undermåliga beslutsunderlag.*

*Carina Thuresson"*

-----

**Beslutet skickas till**  
Akten

---

Justerare

.....

.....



NrParagrafNrLittera

ÄrendeNr Kod Fastighet

## ProtokollBeskrivning

### Kommunstyrelsens beslut

1. XXXXXXXXXXXXXXXXXXXX

### Ärendebeskrivning

### Beslutsunderlag

-----

**Beslutet skickas till**  
Beslutsmottagare  
XXXX

---

Justerare

.....

.....



NrParagrafNrLittera

ÄrendeNr Kod Fastighet

## ProtokollBeskrivning

### Kommunstyrelsens beslut

1. Kommunstyrelsen beslutar att lägga arbetsutskottets protokoll 2020-05-13 till handlingarna.
2. Kommunstyrelsen beslutar att lägga stöd- och omsorgsutskottets protokoll 2020-05-12 till handlingarna.
3. Kommunstyrelsen beslutar att lägga barn- och utbildningsutskottets protokoll 2020-05-11 till handlingarna.

-----

**Beslutet skickas till**  
Akten

---

Justerare

.....

.....





Plats och tid Sammanträdesrum Stora Studion Funkishuset, 2020-05-13, 08:15 - 12:50

Beslutande	Ted Starkås (S), ordf Mattias Geving (S) §§ 78-86 Ulla W. Fall §§ 87-95 Jenny Elander Ek (C) Per Hollertz (M) Göran Hargestam (SD) §§ 78-86 Carina Thuresson (M) §§ 87-95	Närvarande ersättare	Ulla W. Fall (S) §§ 78-86 Nhela Ali (S) Anders Carlsson (C) §§ 78-81, 87-95 Carina Thuresson (M) §§ 78-86 Hans Andersson (M)
------------	---	-------------------------	--

Övriga närvarande	Monika Hallberg, kommunchef Martine Christensen Odenhall, sektorchef §§ 80-82 Erik Widell, Planarkitekt § 85 Aline Eriksson, Plan- och byggchef § 85	Fredrik Sivula, sekreterare Claes Boman, VA-chef § 86 Malin Österström, näringslivsutvecklare § 82 Sven Stengard, Ekonomichef § 84
-------------------	---	---

Utses att justera Per Hollertz (M)

Justeringens  
plats och tid

Avdelning Service och Administration, 2020-05-27 kl. 13

Underskrift

Sekreterare ..... Paragrafer 78 - 95

Fredrik Sivula

Ordförande

Ted Starkås (S)

Justerande

Per Hollertz (M)

### ANSLAG/BEVIS

Protokollet är justerat. Justeringen har tillkännagivits genom anslag

Organ

Kommunstyrelsens arbetsutskott

Sammanträdesdatum

2020-05-13

Datum för  
anslagsuppsättande

2020-05-28

Datum för  
anslags nedtagande

2020-06-19

Förvaringsplats  
för protokollet

Avdelning Service och Administration

Underskrift

Fredrik Sivula



KSAU § 78

Nämnd.2020.7

### Öppnande av sammanträdet

Ordföranden öppnar sammanträdet.

-----

Justerare



KSAU § 79

Nämnd.2020.8

## Godkännande av dagordningen

### Kommunstyrelsens arbetsutskotts beslut

1. **Dagordningen godkänns med följande ändring:**
  - Tillägg av nytt ärende, Uppdrag för besparingsåtgärder.

-----

**Beslutet skickas till**  
Akten

Justerare



KSAU § 80

KS-KcS.2020.34

## Genomlysningsrapport 2019 Valdemarsviks kommun

### Kommunstyrelsens arbetsutskotts beslut

#### 1. Redovisningen godkänns.

##### Ärendebeskrivning

Sektorchef Martine Christensen Odenhall redovisar åtgärdsförslag för sektor Samhällsbyggnad och Kultur utifrån genomlysningsrapporten.

Kommunchef Monika Hallberg redovisar åtgärdsförslag för avdelning Service och Administration samt Staben utifrån genomlysningsrapporten.

##### Beslutsunderlag

Projekt genomlysning rapport

-----

**Beslutet skickas till**

Akten

Justerare

.....  
R.H.  
.....



KSAU § 81

KS-SA.2020.3

## Ekonomisk uppföljning 2020

### Kommunstyrelsens arbetsutskotts beslut

1. Informationen godkänns.
2. Sektorchefen Samhällsbyggnad och Kultur uppdras att komplettera sektorns prognos med att oförutsedda utgifter inte räknas med.

### Ärendebeskrivning

Sektorchef Martine Christensen Odenhall informerar.

#### *Samhällsbyggnad och Kultur*

Det är lite tidigt att göra prognos i nuläget. Sektorn har gjort överskridanden 2019 som måste hämtas hem under 2020. För sektorns del kan det ske många oförutsedda händelser som kan öka kostnaderna.

I dagsläget har sektorn en prognos för helåret 2020 på ett negativt resultat på ca -2,5 mnkr. Prognosen är beräknad med ca 3 mnkr avsedda för oförutsedda utgifter.

-----

**Beslutet skickas till**

Akten

Justerare

*Jc*  
P.H



KSAU § 82

Nämnd.2020.3

## Information KSAU

### Kommunstyrelsens arbetsutskotts beslut

#### 1. Informationen godkänns.

##### A) Personalfrågor

Inget lyfts.

##### B) Näringslivsfrågor

Näringslivsutvecklaren Malin Österström informerar. Antalet öppet arbetslösa har ökat, både i kommunen och i riket som helhet.

Enkät har skickats ut till näringsidkare, hur verksamheterna har påverkats av Covid-19.

##### C) Skogsbruksplan

Sektorchef Martine Christensen Odenhall informerar om den skogsbruksplan som blev förnyad år 2019.

##### D) Strategiskt samråd - fråga

Inget lyfts.

##### E) Övrig information

Förvaltningsrätten har inte kunnat ge anstånd på yttrandet gällande laglighetsprövning av kommunstyrelsens beslut 2020-04-06 § 80 om ärendet ska avgöras innan sommaren. Ärendet kan därmed inte vänta till kommunstyrelsens sammanträde 2020-06-01.

Krisledningsstaben aktiveras från 2020-05-14 med anledning av det ansträngda läget på personalsidan inom sektor Stöd- och Omsorg. Andelen sjukskrivna och antalet rapporterade övertidstimmar hos personal inom sektorn har ökat med anledning av Covid-19.

Justerare

*PH*



KSAU § 82

Nämnd.2020.3

IVO har inspekterat boenden inom sektor Stöd- och omsorg, hur arbetet kring Covid-19 hanteras. Utifrån inspektionen har IVO beslutat att inte lämna några anmärkningar utan godkände sektorns arbete.

Anders Carlsson (C) lämnar information från Ineras årsstämma.

-----

**Beslutet skickas till**  
Akten

Justerare

  
P. H



KSAU § 83

KS-SA.2019.64

## Vakansprövning 2019 - 2020

### Kommunstyrelsens arbetsutskotts beslut

#### 1. Ärendet hänskjuts till nästkommande sammanträde.

##### Ärendebeskrivning

Som en besparingsåtgärd har kommunstyrelsen infört vakansprövning.

Ingen vakansprövning lyfts under dagens.

-----

**Beslutet skickas till**  
Akten

Justerare

  
P. IT





KSAU § 84

KS-SA.2020.8

## Uppföljning av verksamhet 2020 - Ekonomi/personal/kansli & kommunchef/staben

### Kommunstyrelsens arbetsutskotts beslut

#### 1. Informationen godkänns.

#### Ärendebeskrivning

Ekonomichef Sven Stengard informerar om ekonomienhetens verksamhet.

-----

**Beslutet skickas till**

Akten

Justerare

P. H.



KSAU § 85

KS-TEK.2012.102

GRYTS  
PRÄSTGÅRD 1:37

## Gryts Prästgård 1:37, Detaljplaneuppdrag för Eköns camping

### Kommunstyrelsens arbetsutskotts förslag

1. Kommunstyrelsen beslutar att detaljplanen för fastigheten Gryts Prästgård 1:37 mfl skickas på granskning.
2. Kommunstyrelsen bedömer att förslaget till detaljplan inte innebär betydande miljöpåverkan.
3. Kommunstyrelsen godkänner samrådsredogörelsen.

### Sammanfattning av ärendet

2013-01-07 gav Kommunstyrelsen Sektor Teknisk Service i uppdrag att detaljplanelägga Eköns Camping med utgångspunkt i ett planprogram som omfattar Ekön samt göra en begäran hos länsstyrelsen om undantag från naturreservatet för verksamhetsområdet.

2018 påbörjades EU-projektet Coast4Us med syftet att utveckla hållbara metoder för planering i kustnära områden. I samband med projektets syfte valdes ett så kallat pilotområde ut. På detta pilotområde ska en hållbar plan tas fram med hjälp av nya metoder och i Valdemarsviks kommun valdes Ekön ut som pilotområde. Detaljplanearbetet sker därför i samband med projektet Coast4Us.

Sommaren 2019 beslutade Miljö- och byggnämnden att detaljplanen för Gryts Prästgård 1:37 mfl skickas ut på samråd samt att planen inte antogs medföra betydande miljöpåverkan. Utifrån synpunkter från Länsstyrelsen Östergötland har detaljplanen bytt förfarande från standardförfarande till utökat förfarande. Efter samrådsperioden har planförslaget reviderats utifrån inkomna synpunkter och ett granskningsförslag har tagits fram för beslut.

### Ärendebeskrivning

Planområdet är beläget på Ekön, cirka 3,3 kilometer från Gryt. Området gränsar till dels skärgården men även Svenska kyrkans mark. Arealen är ca 70 ha. Planområdet omfattas av Eköns naturreservat och stora delar av området omfattas av flera riksintressen. Dessa riksintressen är riksintresse för naturvård, friluftsliv, rörligt friluftsliv, obruten kust och kulturmiljövård.

Justerare

*P.H.*



KSAU § 85

KS-TEK.2012.102

GRYTS  
PRÄSTGÅRD 1:37

Syftet med detaljplanen är att definiera hur naturreservatet för Ekön ska utvecklas i framtiden. Detta görs genom att reglera hur campingens verksamhet får vidgas i fråga om geografisk utbredning och byggrätt samt placering och omfattning av bryggor. Planen ämnar även till att säkerställa och utöka byggrätten för en del av fastigheterna, vilka ligger inom planområdet.

Utöver Gryts Prästgård 1:37 finns 10 fastigheter som ej omfattas av naturreservatet inom planområdet. Detta är främst fritidsbostäder varav kommunen äger en av dessa.

Naturen i området varierar men kännetecknas av hållmarksmiljöer. Spår av inlandsisen förekommer inom området, t. ex jättegrytor. Områdets norra del består i stor utsträckning av skog samt en yta med ängsmark.

Planen bedöms stämma överens med den kommuntäckande översiktsplanen samt att planen inte bedöms medföra betydande miljöpåverkan, därav har ingen miljökonsekvensbeskrivning upprättats.

Under samrådstiden kom 27 skriftliga yttranden in, varav 25 med erinringar. Utifrån dessa har följande ändringar gjorts av planhandlingarna:

Följande har utgått helt ur planförslaget:

- Området för handel (H)
- Småbåtshamnen i Drottningstugan (W<sub>3</sub>)
- Område för camping och friluftsliv på ängen i planområdets nordvästra del (N<sub>1</sub>)
- P-PLATS och GATA i anslutning till området nämnt i föregående punkt.
- Flera föreslagna bryggområden (W<sub>2</sub>).

Följande har tillkommit i det nya planförslaget

- Område för teknisk anläggning/transformatorstation (E<sub>1</sub>)
- Nya områden för tillfällig vistelse där det idag finns uthyrningsstugor.
- Bestämmelser som reglerar utformningen av ny bebyggelse.
- Varsamhetsbestämmelse som reglerar befintlig bebyggelse.
- Bestämmelse som reglerar uppförandet av bygglovsbefriade åtgärder enligt PBL 9 kap 4ab §.
- Prickmark och korsmark har tillkommit på flera fastigheter inom planområdet. D.v.s. bestämmelser som reglerar var bebyggelse får byggas på fastigheten.

Följande har på något sätt reviderats i det nya planförslaget

Justerare

*PH*



KSAU § 85

KS-TEK.2012.102 GRYTS  
PRÄSTGÅRD 1:37

- Området för nya föreslagna campingstugor har nu en ny föreslagen placering samt omfattning. Nya bestämmelser reglerar även bebyggelsen.
- Användningen bostad (B) är nu inom inmätta fastighetsgränser och överstiger inte naturreservatets gränser. Dock med undantag för bebyggelse i norr där bostadsändamål tillåts vid befintlig gäststuga samt vid befintligt bostadsarrende.
- Parkeringsplatsernas placering samt omfattning har korrigerats så att planförslaget speglar dagsläget på Ekön.
- Parkeringsplatsen samt den väg som går ner mot den, regleras med egenskapsbestämmelse på allmän platsmark. Detta säkerställer att det får förekomma fordonstrafik på vägen och att den befintliga parkeringsplatsen får nyttjas som parkering. Dock är ytorna allmänt tillgängliga som naturmark och tillgång för fordon är inte garanterat. Detta eftersom det idag finns en bom som begränsar tillgängligheten med bil till dessa ytor.
- Korrigerering av byggrätt och höjdbestämmelser.
- Huvudmannskapet är enskilt för samfällighet och servitut inom planområdet.

### Beslutsunderlag

Skrivelse från Sektor Samhällsbyggnad och Kultur 2020-05-13

Undersökning av betydande miljöpåverkan

Plankarta över Gryts Prästgård 1:37 mfl

Dagvattenutredning inför ny detaljpanelläggning av

detaljplaneområdet Gryts Prästgård 1:37 mfl

Planbeskrivning/detaljplan för fastighet Gryts Prästgård 1:37 mfl

Samrådsredogörelse - detaljplan för fastigheten Gryts Prästgård 1:37 mfl

Naturvärdesinventering Ekön 2019

-----

**Beslutet skickas till**  
Kommunstyrelsen  
Akten

Justerare



KSAU § 86

KS-TEK.2020.40

## Grävningsarbete i egen regi

### Kommunstyrelsens arbetsutskotts förslag

1. Kommunfullmäktige beslutar att VA:s investeringsbudget utökas med 2,0 mnkr genom att omfördelning från budgetpost 11-Utveckling av torget ICA med 700 tkr, post 17-Utrustning Gatukontoret med 900 tkr och post 26-Rivning Lötaborg med 400 tkr.

Under förutsättningen av kommunfullmäktiges beslut, beslutar kommunstyrelsen

2. Kommunstyrelsen uppdrar till sektor Samhällsbyggnad och Kultur att investera i en grävmaskin för egna anläggningsarbeten i kommunen, vilket innebär en investering på cirka 2,0 mnkr.
3. En anställning av grävmaskinist eller motsvarande kompetens görs.

### Sammanfattning

Under ett antal år har grävmaskin och lastbil upphandlats för VA enheten. Dessa 2 personer har tillsammans med våra egna 2 anläggare arbetat med kommunens alla ledningsarbeten och även en del markarbeten för gatuavdelningen i kommunen.

Vi anser att detta arbete kan göras både med bättre kvalitet och effektivare med grävmaskin i egen regi. Fördelarna är främst synergieffekter med gata och fastighet i kommunen.

### Ärendebeskrivning

Argumenten för detta val är:

#### Fördelar

- Ekonomiskt sparas det 3 – 500 000 kr per år att ha grävmaskinist med maskin i egen regi.
- Kortare inställetid vid akuta arbeten med person från orten.
- Vi kan lättare ställa om mellan VA jobb och gatujobb eller andra arbeten i kommunen med egen grävmaskin. Idag får vi skicka hem grävaren ibland och betala för heldag.
- Den personen kan bli resurs för gatuunderhåll på vintern.

Justerare

*P.H.*



## KSAU § 86

KS-TEK.2020.40

- Det är ingen risk att en grävmaskinist är utan arbete då vårt ledningsnät skapar arbete säkert 25 år framåt i tiden på heltid.
- Med fler egna resurser kan vi även arbeta med inventeringar, utredningar och felsökning på ledningsnätet för att minska tillskottsvattenmängden. Detta arbete sker inte över huvud taget idag.

*Nackdelar*

- Vid ledigheter och sjukdom finns ingen backup normalt sett. Vi kan dock se till att viss kompetens kan upprätthållas i Samhällsbyggnad o Kultur inom Gata/fastighet.

*Fördelar med dagens lösning*

- Kraven mot entreprenören gör att vi i princip har tillgång på maskin och personal hela året.
- Lätt att se kostnaderna via fakturor.

*Nackdelar med dagens lösning*

- Det är svårt att styra kvalitén på den personen som kommer hit och jobbar. Trots att man ställer hårda skalkrav i upphandling
- De har inget eget nätverk med andra småjobb i kommunen.
- Det är större företag utanför orten som svara på anbuden och oftast får jobbet utan anknytning till orten.
- Det är svårigheter att bibehålla samma personer under avtalsperioden.
- Långa inställelsetider vid akuta arbeten.
- I och med att vi har behov i princip heltid är detta dyr lösning.

*Allmänt*

Avtalet med befintlig entreprenör går ut 2020-12-31. Vår planering är att ha maskin och anställd person klar till årsskiftet.  
Alternativ att upphandla grävmaskin igen på 3 år.

Våra kalkyler visar att en anställd person och maskin kostar cirka 825 000 kr per år med avskrivning på 10 år för grävmaskin. Med avskrivning på 5 år blir det 200 000 kr dyrare per år. Vår kostnad idag är cirka 1 325 000 kr per år som ett snitt för 3 senaste åren. Ekonomienheten har deltagit i beräkningarna och gått igenom kalkylen.

Vid dagens sammanträde diskuterar ledamöterna och kommer överens om ändringen att beslutspunkt 1 i förslaget ska beslutas av kommunstyrelsen och inte av kommunfullmäktige.

Justerare



KSAU § 86

KS-TEK.2020.40

**Beslutsunderlag**

Skrivelse från sektor Samhällsbyggnad och Kultur 2020-05-05

-----

**Beslutet skickas till**  
Kommunstyrelsen  
Akten

Justerare

  
P. H.



KSAU § 87

KS-SA.2020.54

## Uppdrag för besparingsåtgärder

### Kommunstyrelsens arbetsutskotts beslut

#### 1. Informationen godkänns.

#### Ärendebeskrivning

Ted Starkås (S) överlämnar en sammanställning av förslag på uppdrag till kommunens verksamheter för att skapa effektiviseringar och en ekonomi i balans.

Förslagen ska upp till kommunstyrelsen för avgörande. Till dagens sammanträde lämnas sammanställningen för kännedom.

#### Beslutsunderlag

Förslag på uppdrag

-----

**Beslutet skickas till**  
Akten

Justerare

P. H.





KSAU § 88

KS-SA.2020.39

## Investerings- och upprustningsstöd samt stöd till förfogande 2020

### Kommunstyrelsens arbetsutskotts förslag

1. Kommunstyrelsen beslutar att utbetala 13 400 kr till Ringarums Skyttegille.
2. Kommunstyrelsen beslutar att utbetala 19 000 kr till Mixdala Byddegårdsförening.
3. Kommunstyrelsen beslutar att utbetala 37 600 kr till Ringarums IF.

### Ärendebeskrivning

Ringarums Skyttegille ansöker om stöd för upprustning av skjutbana enligt gällande säkerhetsbestämmelser.  
Ansöker om 43 074:-

Mixdala Byddegårdsförening ansöker om stöd för upprustning av dansbanan vid byddegården.  
Ansöker om 60 500:-

Ringarums IF ansöker om stöd för iordningsställande av lekplats, inköp av mål, belysning och grus/singel samt avbytarbås.  
Ansöker om 124 500:-

### Beslutsunderlag

Skrivelse från avdelning Service och Administration 2020-04-16  
Ansökan från Ringarums Skyttegille inkommen 2020-03-31  
Ansökan från Ringarum IF inkommen 2020-03-31  
Ansökan från Mixdala Byddegårdsförening inkommen 2020-03-31

### Beslutet skickas till

Kommunstyrelsen  
Akten

Justerare



KSAU § 89

KS-TEK.2020.39

## Avtal busstrafik

### Kommunstyrelsens arbetsutskotts beslut

1. Kommunstyrelsen beslutar teckna en överenskommelse gällande busstrafik på sträckan Kvarnvik-Hannäs-Valdemarsvik-Tryserum under en testperiod 2020-07-01 – 2021-06-30.
2. Utvärdering av överenskommelsen ska ske i december 2020 och ställning ska då tas till hur en trafiklösning kan ordnas på den aktuella sträckan fr o m 1 juli 2021.
3. Kostnaden för trafiken sker genom att 500 tkr tas från kontot för Kommunstyrelsens oförutsedda utgifter, med halva beloppet på 2020 och resterande 2021.

### Protokollsanteckning

Per Hollertz (M) och Carina Thuresson (M) meddelar att de inte deltar i beslutet.

### Ärendebeskrivning

Tryserums Friskola har upphandlat en transport för att trafikera sträckan Kvarnvik – Hannäs – Valdemarsvik – Tryserum. Tidigare har Friskolan upplåtit platser i den buss som trafikerat sträckan för Valdemarsviks kommun. Friskolan erbjuder nu Valdemarsviks kommun att köpa ett antal platser på bussen som trafikerar den aktuella sträckan. Kommunen ser genom detta möjligheten att kunna erbjuda boende i området möjligheten till att resa med buss på sträckan. Genom överenskommelsen erbjuds platser till skolelever, arbetspendlare och andra.

Kostnader för platserna uppgår till 250 tkr per termin och förslaget innebär att den lösning som erbjuds ska testas under hösten 2020 och våren 2021. Testperioden ska utvärderas gällande höstens trafik, för att ställning ska kunna tas till eventuell förlängning eller till en alternativ lösning.

Justerare

P.H.



KSAU § 89

KS-TEK.2020.39

**Beslutsunderlag**

Skrivelse från Sektor Samhällsbyggnad och Kultur 2020-05-08  
Avtal om köp av platser inom befintlig busstrafik

-----

**Beslutet skickas till**  
Kommunstyrelsen  
Akten

Justerare

P. H.



KSAU § 90

KS-KcS.2019.74

## Taxa - Uthyrning av idrottshallar

### Kommunstyrelsens arbetsutskotts förslag

- Kommunfullmäktige antar ny taxa gällande uthyrning av kommunens idrottshallar att gälla från 2020-10-01 och därefter justeras från och med 2022.**

### Yrkanden

Ted Starkås (S) yrkar att arbetsutskottet beslutar enligt förslaget med ändringen att följande taxenivåer antas:

<u>Idrottshall</u>	<u>2020</u>	<u>20201001</u>
Vammarskolans idrottshall	80	150
Ringarums idrottshall	60	110
Sörbyskolans idrottshall	60	110
Lovisebergs idrottshall	40	80
Gusums idrottshall	70	120
Skyttehallen	40	80

### Ärendebeskrivning

Valdemarsviks kommun har sedan många år antagit en taxa för uthyrning av idrottshallarna. Det gäller Vammarskolans idrottshall, Sörbyskolans, Gusums, Ringarums och Lovisebergs idrottshallar samt Skyttehallen. Hallarna är olika stora och nuvarande taxa är differentierad utifrån hallstorlek.

Taxan är inte ändrad på många år och förslaget bygger därför på att ändringar görs i två steg, d v s från och med 2020-10-01 och 2022-01-01. Under hösten 2022 ska ny taxa fastställas fr o m 2023-01-01.

Uthyrningstider är:

Måndag – fredag kl 16 – 22  
Lördag – söndag kl 08 – 22  
Skolfria vardagar kl 08 – 22

Justerare

*[Signature]*  
P.H



## KSAU § 90

KS-KcS.2019.74

I bilaga 1 framgår taxejämförelse med Söderköpings och Norrköpings kommuner.

*Förslag till ny taxa*

Nedan följer dagens taxa och förslag till ny taxa, som anges i kronor/timma.

<u>Idrottshall</u>	<u>2020</u>	<u>20201001</u>	<u>2022</u>
Vammarskolans idrottshall	80	150	200
Ringarums idrottshall	60	110	130
Sörbyskolans idrottshall	60	110	130
Lovisebergs idrottshall	40	80	100
Gusums idrottshall	70	120	140
Skyttehallen	40	80	100

Halva timtaxan:

Följande föreningar hyr idrottshallarna till halva timkostnaden och förslaget är att den konstruktionen kvarstår:

Valdemarsviks IF, Gusums IF, Ringarums IF, IF Trym, Korpen, Sion, Hammarkinds Skidklubb, Saifullah Ramaxani/Wali Hakimi och Gusum PRO, Valdemarsviks Skyttegille samt Valdemarsviks Pistolskytteklubb.

Övernattning

Övernattning i Lovisebergs Gymnastikhall – 800 tkr/dygn fr o m 1 januari 2021 (2020: 500:-). Därefter med 5 % årligen.

*Ökade intäkter*

I dag beräknas intäkterna till ca 150 tkr per år. Med ovanstående förslag skulle intäkterna öka, med oförändrad uthyrningsnivå, till ca 225 – 350 tkr på helårsnivå.

Justerare



KSAU § 90

KS-KcS.2019.74

**Beslutsunderlag**

Skrivelse från Kommunchef &amp; Stab 2020-05-15

Protokoll från kommunstyrelsens arbetsutskott 2019-10-16 § 117

-----

**Beslutet skickas till**  
Kommunstyrelsen  
Akten

~~Justerare~~



KSAU § 91

KS-SA.2019.74

## Motion - införa medborgarförslag till kommunfullmäktige

### Kommunstyrelsens arbetsutskotts förslag

1. Kommunfullmäktige avslår motionen.
2. Kommunstyrelsen ges i uppdrag att utveckla Valdemarsviksförslaget så att när ett förslag får över 40 röster ska kommunstyrelsens arbetsutskott avgöra om förslaget ska beredas vidare.

### Reservation

Per Hollertz (M) och Carina Thuresson (M) reserverar sig mot arbetsutskottets beslut.

### Yrkanden

Per Hollertz (M) med instämmande från Carina Thuresson (M) yrkar att motionen ska bifallas.

### Beslutsgång

Arbetsutskottet godkänner att Per Hollertz (M) med fleras yrkande och förslaget ställs under proposition. Efter ställda propositioner finner ordföranden att arbetsutskottet beslutar enligt förslaget.

### Ärendebeskrivning

#### Motionen

Moderaterna i Valdemarsvik, Carina Thuresson, Yvonne Janhäger, Anna Nilsson, Hans Andersson, Per Hollertz och Anders Sjölander har 2019-10-28 lämnat en motion till kommunfullmäktige där de föreslår att medborgarförslag ska införas i kommunfullmäktige.

#### Medborgarförslag – Vad säger kommunallagen?

Medborgarförslag har funnits sedan 2002 och finns reglerat i kommunallagen.

5:22 – Ärenden i kommunfullmäktige får även väckas genom medborgarförslag.

Justerare



KSAU § 91

KS-SA.2019.74

5:23 – Kommunfullmäktige ska besluta men får dock överlåta till styrelsen eller annan nämnd att besluta i ett ärende som har väckts via medborgarförslag.

5:35 – Ett medborgarförslag ska om möjligt beredas inom ett år från det att förslaget väcktes.

*Tidigare utredningar i ärendet*

Motioner har tidigare lämnats in på samma tema, 2013, 2016 och 2017.

Grundliga utredningar har då gjorts där bland annat följande framkommit genom bland annat rundfrågning bland andra Östgötakommuner:

Alla medborgarförslag ska hanteras av politiska forum. Erfarenheter från andra visar att många medborgarförslag är relativt enkla till sin karaktär och borde kunna hanteras utan politiska beslut och beredningsarbete. Kommunallagens regler leder till att administrationen av förslagen blir belastande för organisationen genom att förslag som annars varit enkla att verkställa måste behandlas politiskt.

Medborgarförslag är positivt ur demokratisynpunkt men kan arbetsmässigt belasta förvaltningen. De flesta förslag som ställs är konkreta frågor kring stadsmiljön, så kallade "cykelställsfrågor". Från politiskt håll framkom att dels var uppfattningen att medborgare aktiveras. En annan uppfattning var att medborgare får direkt kontroll över dagordningen. Frågor bör enligt denna uppfattning hanteras genom den representativa demokratin. Farhågor finns också att medborgar-förslag kan bli ett forum för så kallade rättshaverister.

*Att införa medborgarförslag innebär ökade utredningskostnader. Med tanke på den rådande ekonomiska situationen i kommunen riskerar ett eventuellt införande att bli kostsamt för Valdemarsviks kommun.*

Nämnas bör att Linköpings kommun har övergått från medborgarförslag till "Linköpingsförslaget" – ett e-förslag på deras hemsida.

*Valdemarsviksförslaget*

I Valdemarsviks kommun har sedan ett antal år allmänheten kunnat lämna förslag på kommunens hemsida, det så kallade Valdemarsviks-förslaget.

Justerare

*R. H.*





## KSAU § 91

KS-SA.2019.74

*I en motion från 2017 inlämnad av Vänsterpartiet föreslogs förändringar i Valdemarsviksförslaget så att aktuell nämnd/styrelse eller utskott åläggs att ta ställning till inkomna förslag om minst 40 personer skriver under/ stödjer förslaget.*

*Kommunfullmäktige biföll motionen § 36 2019 och beslutade att "Möjligheten att förändra Valdemarsviksförslaget i motionens anda ses över vid utarbetandet av ny digital lösning". Här har man tittat på en larmfunktion som signalerar vid 40 röster och funnit att detta innebär en extra kostnad. Mot denna bakgrund har denna rutin inte införts.*

*Förvaltningens förslag – Utveckling av Valdemarsviksförslaget*  
Då inget nytt framkommit och med hänsyn till vad tidigare utredningar i ärendet visat samt den kostnad det kan innebära för kommunen, föreslår förvaltningen att motionen om medborgarförslag avslås.

*Förvaltningen föreslår också att utvecklingen av Valdemarsviksförslaget som tidigare föreslagits genomförs. Så att om 40 personer har röstat på ett förslag ska Kommunstyrelsens arbetsutskott avgöra om dessa ärenden ska utredas.*

*Bevakningen av de förslag som har fått minst 40 röster ska ske manuellt vilket inte blir lika kostsamt som ett larmsystem.*

*Demokratiberedningens förslag*

Demokratiberedningen är remissorgan i ärenden som rör demokratifrågor och yttrar sig enligt nedan:

Förvaltningens förslag tillstyrks men antalet som ska ha röstat på förslaget sänks till 30 personer.

Dessutom anser beredningen att marknadsföringsinsatserna ska intensifieras.



KSAU § 91

KS-SA.2019.74

**Beslutsunderlag**

Skrivelse från Avdelning Service och Administration 2020-03-12

Protokoll från kommunfullmäktiges demokratiberedning 2020-02-11 §

4

Motion inkommen 2019-10-06

-----

**Beslutet skickas till**

Kommunstyrelsen

Akten

Justerare



KSAU § 92

KS-SA.2019.70

**Revidering av kommunstyrelsens delegationsordning inom arbetsutskottets verksamhetsområde, revidering av kommunstyrelsens riktlinjer för delegation och beslut samt anmälan av delegationsbeslut till kommunstyrelsen**

**Kommunstyrelsens arbetsutskotts förslag**

1. Kommunstyrelsen antar förslag till reviderad delegationsordning för kommunstyrelsens arbetsutskott.
2. Kommunstyrelsen antar förslag till reviderade riktlinjer för delegation och beslut inom Valdemarsviks kommun
3. Delegationsbeslut och beslut med stöd av vidaredelegering ska anmälas till kommunstyrelsen.
4. Förvaltningen uppdras att sammanställa förslag till en entydig delegationsordning för kommunstyrelsen.

**Ärendebeskrivning**

Det är aktuellt med en revidering av rubricerad delegationsordning, i huvudsak i syfte att uppdatera till gällande lagstiftningar.

Tillägg och revideringar (rödmarkerad text) och borttagningar (överstruken text) har gjorts i följande punkter:

*Delegationsordning inom arbetsutskottets verksamhetsområde*

- Punkt 3a – Förtydliganden att respektive enhetschef anställer inom fastställd budget. Tillagt också i anmärkning att chefer får anställa under förutsättningen att KSAU har beslutat att tjänster får besättas.
- Punkt 23 – Samhällsbyggnad, tillfogad en beloppsgräns på 100 tkr.
- Punkt 39 – Ny punkt efter beslut i kommunstyrelsen (§ 177 2019). Göra redaktionella ändringar i Gränsdragningslista.
- Punkt 45–48 – Ändring av paragrafhänvisning och förtydliganden gällande rättelser av beslut samt rättstidsprövning enligt nya förvaltningslagen (2017:900).

Justerare

*P.H.*



## KSAU § 92

KS-SA.2019.70

- Punkt 50 – Utskottet är struket. Gäller bara brådskande nämndärenden (KL 6:39). Vice ordförande är tillagd som ersättare för att minska sårbarheten vid brådskande ärenden.
- Punkt 53 – Ändrat till yttrande enligt kamerabevakningslag 2018:1200
- Punkt 54 – Ny punkt. Beslut i dröjsmålstalan. Avser rätten för den enskilde att påskynda det slutgiltiga avgörandet av ett ärende. Vid avslag kan detta beslut överklagas.
- Punkt 55 – Ny punkt. Förtydligande i vem som undertecknar personuppgiftsbiträdesavtal

Dessutom är det tillagt när beslut i ärendet är vidaredelegerat. Det ska framgå av delegationsordning eller liknande vilka förvaltningschefer som har rätt att vidaredelegera och vilka ärenden det gäller. (KL 7:6)

Vidaredelegering får ske i ett led.

*Riktlinjer för delegation och beslut – principer för delegation*  
I huvudsak har texten uppdaterats till rådande lagstiftning.

Frågan om revidering av kommunstyrelsens delegationsordning inom arbetsutskottets verksamhetsområde har varit uppe för ställningstagande tidigare under året. KS beslutade 2020-03-09 § 57 att återremittera ärendet. Sedan dess har ytterligare behov av revideringar uppmärksammats.

**Beslutsunderlag**

Skrivelse från avdelning Service och Administration 2020-04-30  
Förslag till revidering av delegationsordning inom kommunstyrelsens arbetsutskotts verksamhetsområde  
Förslag till revidering av riktlinjer för delegation och beslut inom Valdemarsviks kommun  
Protokoll från KSAU 2020-02-19 § 33  
Protokoll från KS 2020-03-09 § 57

**Beslutet skickas till**  
Kommunstyrelsen  
Akten

Justerare



KSAU § 93

KS-SO.2020.31

## Beredningsgrupp

### Kommunstyrelsens arbetsutskotts beslut

#### 1. Ärendet skickas till kommunstyrelsen utan eget ställningstagande.

#### Ärendebeskrivning

Sedan 2016 har förstudiearbetet pågått gällande utveckling av Vammarhöjdens Vårdcentral och kommunens särskilda boende. Den inledande förstudien var helt fokuserad på samarbete och utveckling av gemensamma arbetsprocesser mellan kommunens stöd och omsorgsverksamhet och vårdcentralen. Förstudiens resultat visade på stora möjligheter till ökat samarbete och därmed också mer effektiva processer för att förstärka kvaliteten inom den gemensamma hälso- och sjukvården. Förstudien visade att stora förbättringar för äldre, sjuka och för medborgaren i allmänhet kommer vara möjliga att uppnå.

På nationell nivå har begreppen "Nära vård" och "E-hälsa" introducerats som stora utvecklingsfrågor för framtidens hälso- och sjukvård. Utvecklingen bygger på ett successivt ökat samarbete på lokal nivå, med ändrade uppdrag för både kommunen och den regionala och lokala hälso- och sjukvården.

Behovet av att se över lokalerna på Vammarhöjden och renovera för att skapa moderna lokaler för både boende och vård har aktualiserades i samband med den förstudie som redovisades 2017. En fördjupad studie har fokuserat på framtida lokal- och utrustningsbehov. Region Östergötland äger fastigheten och avser att renovera och bygga om och till den för att skapa lokaler för ett framtida Vårdcentrum i Valdemarsvik.

#### *Beredningsgruppens uppdrag och roll*

Uppdrag för beredningen är att

- ta fram ett kunskapsunderlag för nära vård i Valdemarsviks kommun
- ta fram förslag till beslut avseende den fördjupade förstudien
- att utgöra politisk styrgrupp för den kommande processen i frågan om utveckling av Vårdcentrum i Valdemarsvik.

Beredningsgruppens roll är att stödja Kommunstyrelsens arbete med beredning av ärenden gällande projekt Vammarhöjden och ett framtida Vårdcentrum.

Justerare

*[Handwritten signature]*  
P.H.



KSAU § 93

KS-SO.2020.31

Beredningen har uppdraget att under arbetets gång efterhöra synpunkter från berörda utskott och gruppen har därmed Kommunstyrelsens samlade beredningsuppdrag i denna fråga.

Gruppen kan initiera både interna och externa utbildnings- och informationsinsatser.

*Övrigt*

Till gruppen knyts sekreteraresurs samt socialchef och ekonomichef.

**Beslutsunderlag**

Skrivelse från Kommunchef och Stab 2020-04-30

-----

**Beslutet skickas till**  
Kommunstyrelsen  
Akten

Justerare

P.H.



KSAU § 94

Nämnd.2020.10

### Frågor

Hans Andersson (M) lyfter följande frågor:

- Önskar information gällande avtal om Gryts skola.
- Önskar information om kommunen ska återbetala handpenning i samband med försäljning av Sjöhuset.

Justerare

*P.H.*



KSAU § 95

Nämnd.2020.11

**Avslutning av sammanträdet**

Ordföranden avslutar sammanträdet.

-----

---

Justerare

P.H.





Plats och tid	Sammanträdesrum Skutan Strömsvik, 2020-05-12, 08:15 - 12:10		
Beslutande	Nhela Ali (S), ordförande Jessica Ek (S) Torvald Karlsson (C), vice ordf Carina Thuresson (M) Hans Andersson (M)	Närvarande ersättare	Ulla Wallering Fall (S) Ted Starkås (S) Jesper Juhlin (C)
Övriga närvarande	Marie Schmid, sektorchef Lotta Burström, ekonom § 29 Stefan Fredriksson, Region Östergötland § 29	Fredrik Sivula, sekreterare Reine Sundell, Region Östergötland § 29	
Östes att justera	Carina Thuresson (M)		
Justeringens plats och tid	Avdelning Service och Administration, Strömsvik, 2020-05-20 kl. 08		
Underskrift	Sekreterare	 Fredrik Sivula	Paragrafer 27 - 33
	Ordförande	 Nhela Ali (S)	
	Justerande	 Carina Thuresson (M)	

#### ANSLAG/BEVIS

Protokollet är justerat. Justeringen har tillkännagivits genom anslag

Organ	Kommunstyrelsens stöd och omsorgsutskott		
Sammanträdesdatum	2020-05-12		
Datum för anslagsuppsättande	2020-05-21	Datum för anslags nedtagande	2020-06-12
Förvaringsplats för protokollet	Sektor Stöd och Omsorg		
Underskrift	 Fredrik Sivula		



KS-SOU §27

Nämnd.2020.7

## Öppnande av sammanträdet

Ordföranden öppnar sammanträdet.

-----

Justerare

NMA  
ct



KS-SOU §28

Nämnd.2020.8

## Godkännande av dagordningen

### Kommunstyrelsens stöd- och omsorgsutskotts beslut

1. Dagordningen godkänns.

-----

**Beslutet skickas till**  
Akten

Justerare

*NHA*  
*CT*



KS-SOU §29

Nämnd.2020.2

## Information KSSOU

### Kommunstyrelsens stöd- och omsorgsutskotts beslut

#### 1. Informationen godkänns.

##### A) Tillsyner, inspektioner och yttranden

Sektorchef Marie Schmid informerar.

IVO har med anledning av Covid-19 påbörjat ett tillsynsarbete inom vård- och omsorg, hur verksamheterna arbetar med smittan. Tillsynsarbetet sker över hela Sverige.

Tillsyn har genomförts på vissa enheter i kommunen. IVO lämnade inga anmärkningar utan godkände sektorns arbete.

##### B) Aktuellt läge i sektorn

Sektorchef Marie Schmid informerar.

Sektorns verksamheter är i huvudsak fokuserat på arbetet med Covid-19. Bland brukarna är i dagsläget två bekräftat smittade och ytterligare fem väntar på provtagning. Verksamheterna har kontinuerliga utbildningsinsatser för personal i hygienrutiner och skyddsutrustning.

Kommunen har idag nog med skyddsutrustning för att täcka behovet. Läget har varit ansträngt men det var aldrig en brist på utrustning. Verksamheterna arbetar utöver direktiven från Folkhälsomyndigheten med ytterligare säkerhetsåtgärder. Bland annat har personal använt visir i högre utsträckning än vad som rekommenderas nationellt.

Gällande personal är läget ansträngt. Andelen sjukskrivna och antalet övertidstimmar bland personalen har ökat. Den kommunövergripande krisledningsstaben kommer att aktiveras idag 12 maj med anledning av personalförhållandena.

Regionen planerar att utöka antalet tester som genomförs på misstänkt smittade. Även personal inom vård- och omsorg kommer att prioriteras.

Justerare

N.h.A  
CF



KS-SOU §29

Nämnd.2020.2

Många brukare har tackat nej till avlastningsplatser just nu. Sektorn försöker då erbjuda alternativa lösningar för att avlösa i hemmen.

Inom LSS-verksamheterna är Loviza och serviceteamet ordinarie verksamheter nedstängda efter beslut från krisledningsnämndens utskott. Som alternativ så sker den dagliga verksamheten hemma hos brukarna.

Insatser inom hemtjänsten har ökat.

Korttidsplatser har gjort att Gusums äldreboende är i dagsläget fullt. På Åldersro erbjuds avlösning, men med anledning att många tackar nej finns vissa tomplatser. Även på Vammarhöjden finns några tomplatser.

**C) Ekonomi**

Sektorchef Marie Schmid och ekonom Lotta Burström informerar.

Månadsstatistiken redogörs. Totalt för sektorn är prognosen för helåret ett negativt resultat på cirka -9580 tkr.

Kostnader relaterade till Covid-19 redovisas separat. Per 2020-04-30 bedöms de extra kostnaderna till cirka 2 mnkr. Kommunen ska ansöka om statlig ersättning i efterhand för de extra kostnaderna.

En genomgång görs av genomlysningsrapporten och de åtgärdsförslag för besparingar och effektiviseringar som angavs för sektorn.

**D) Verksamhetsbesök**

Punkten utgår.

**E) Redovisning icke lagstyrd verksamhet**

Punkten utgår

**F) Rapport Vammarhöjden**

Stefan Fredriksson och Reine Sundell från Region Östergötland informerar om den fördjupade förstudien till projekt Vammarhöjden.

**G) Övrig information**

Inget övrigt lyfts.

-----

**Beslutet skickas till**

Akten

Justerare

NhA  
Cf



KS-SOU §30

KS-SO.2020.30

## **Godkännande av arbetsplan 2020-2021 och årsberättelse 2019 för Samråd vård och omsorg (SVO)**

### **Kommunstyrelsens stöd- och omsorgsutskotts förslag**

- 1. Kommunstyrelsen godkänner arbetsplanen år 2020-2021 för Samråd vård och omsorg.**
- 2. Kommunstyrelsen godkänner samrådets årsberättelse år 2019.**

### **Ärendebeskrivning**

Samråd vård och omsorgs arbetsplan beskriver regionens och länets kommuners gemensamma arbetsområden för 2020-2021 inom samverkansområdet vård och omsorg.

Arbetsplanen är framtagen gemensamt mellan länets kommuner och regionen. Syftet är att alla invånare i Östergötland ska ges en god vård och omsorg där huvudmannaskapsgränser inte utgör försvärande omständigheter. Prioriterade arbetsområden för 2020-2021 är e-hälsa, nära vård, FOU och kompetensförsörjning.

I ärendet medföljer också en årsberättelse för samrådet som beskriver samrådets arbete under 2019.

### **Beslutsunderlag**

Skrivelse från avdelning Sektor Stöd- och Omsorg 2020-04-29  
Arbetsplan 2020-2021  
Årsberättelse år 2019

**Beslutet skickas till**  
Kommunstyrelsen  
Akten

Justerare

*N.H.A.*  
*CT*



KS-SOU §31

KS-SA.2020.24 040

## Åtgärdsplan för ekonomi i balans

### Kommunstyrelsens stöd- och omsorgsutskotts beslut

1. Informationen godkänns.
2. Sektorchefen för Stöd- och omsorg uppdras att lämna åtgärdsförslag för en budget i balans med tillhörande konsekvensanalys. Redovisning ska ske till kommunstyrelsens sammanträde 2020-06-01.

### Ärendebeskrivning

Med anledning av det ekonomiska läget har kommunstyrelsen 2020-05-04 § 112 uppdragit utskotten att via åtgärdsplanen för en ekonomi i balans tidsätta åtgärder, bedöma förväntad besparing och vid de fall det behövs politiskt ställningstagande bereda detta till kommunstyrelsen. Utskotten ska även redovisa arbetet och lämna eventuella beslutsförslag till kommunstyrelsen.

En genomgång av åtgärdsplanen för sektor Stöd- och Omsorg sker. Vissa av åtgärdsförslagen är av karaktären ren verkställighet och kräver inget politiskt ställningstagande. Några av åtgärderna är pågående eller har redan genomförts.

### Yrkanden

Nhela Ali (S) yrkar att informationen godkänns samt att sektorchefen för Stöd- och Omsorg uppdras att lämna åtgärdsförslag för en budget i balans med tillhörande konsekvensanalys. Redovisning ska ske till kommunstyrelsen 2020-06-01.

### Beslutet skickas till

Kommunstyrelsen  
Sektorchef Stöd- och omsorg  
Akten

Justerare



KS-SOU §32

Nämnd.2020.10

### Frågor

Inga frågor ställs under dagens sammanträde.

-----

Justerare

NhA  
CF





KS-SOU §33

Nämnd.2020.11

### Avslutning av sammanträdet

Ordföranden avslutar sammanträdet.


-----



Plats och tid	Sammanträdesrum Stora studion ,2020-05-11, 08:15-12:00		
Beslutande	Jenny Elander Ek (C), ordf Lars Beckman (S), vice ord Maud Carlsson (S) Anders Sjölander (M) Hans Andersson (M)	Närvarande ersättare	Jonas Andersson (V) Malin Andersson (S) Daniel Johnsson (C)
Övriga närvarande	Caroline Hedvall, sektorchef Maria Skarin, Kvalitets- och utvecklingsledare Ann-Catrin Stening, Intendent	Monica Magnusson, sekreterare Mimmi Trysberg, Rektor Emelie Nisu, folkhälsoutvecklare	
Utses att justera	Hans Andersson (M)		
Justeringens plats och tid	Avdelning Service och Administration, Strömsvik 2020-05-26 kl 15:30		
Underskrift	Sekreterare	 Monica Magnusson	Paragrafer 28 - 34
	Ordförande	 Jenny Elander Ek (C)	
	Justerande	 Hans Andersson (M)	

#### ANSLAG/BEVIS

Protokollet är justerat. Justeringen har tillkännagivits genom anslag

Organ	Kommunstyrelsens Barn och Utbildningsutskott		
Sammanträdesdatum	2020-05-11		
Datum för anslagsuppsättande	2020-05-27	Datum för anslags nedtagande	2020-06-17
Förvaringsplats för protokollet	Sektor Barn Utbildning och Arbetsmarknad		
Underskrift	 Monica Magnusson		



KS-BUU §28

Nämnd.2020.7

## Öppnande av sammanträdet

### Kommunstyrelsens barn- och utbildningsutskotts beslut

1. Ordförande öppnar sammanträdet.



KS-BUU §29

Nämnd.2020.8

## Godkännande av dagordningen

### Kommunstyrelsens barn- och utbildningsutskotts beslut

1. Dagordningen kompletteras med beslutspunkt gällande åtgärdsplan samt följande frågor under information:
  - Skolinspektionen
  - Likvärdig skola
  - Träningsskola
2. Dagordningen godkänns i övrigt.

Justerare



KS-BUU §30

KS-BU.2019.46

## Busskort gymnasieelever

### Kommunstyrelsens barn- och utbildningsutskotts förslag

1. Kommunstyrelsen beslutar att erbjuda kommunens gymnasieelever läsårsbiljett län istället för årsbiljett län som busskort från och med läsåret 2020/2021.

### Ärendebeskrivning

Valdemarsviks kommun betalar idag årsbiljett län till alla gymnasieelever till en kostnad av 6930 kr per elev och år. Det innebär fritt resande i länet under ett år. Ett billigare alternativ är läsårsbiljett län som gäller från terminsstarten i augusti till vårterminens slut - alla vardagar, även lov dagar, från klockan 05:00 till 19:00 till en kostnad av 5775 kr per elev och år. Valdemarsvik var läsåret 2019/20 en av fyra kommuner i länet som betalade det dyrare busskortet tillsammans med Kinda, Vadstena och Ödeshögs kommun. Resterande kommuner erbjuder då läsårsbiljetter till sina gymnasieelever. Kommande läsårs beställningar görs av kommunerna i juni.

Att erbjuda årsbiljett län är ett politiskt beslut från 2003. En övergång till läsårsbiljett ger en potentiell besparing på ca 280 000 kr på helåret för kommunen. Busskort för andra delen av läsåret 19/20 är redan betalade. Beslutet berör därför halva året 2020. Först 2021 uppnås helårseffekt på ovan nämnda summa.

### Beslutsunderlag

Skrivelse från Sektor Barn, Utbildning och Arbetsmarknad 2020-04-30.

### Beslutet skickas till

Kommunstyrelsen, akten

Justerare



KS-BUU §31

KS-SA.2020.24 040

## Åtgärdsplan

### Kommunstyrelsens barn- och utbildningsutskotts beslut

#### 1. Barn och utbildningsutskottet godkänner lämnad information.

##### Ärendebeskrivning

Sektorchef Caroline Hedvall informerar om uppdaterad riskbedömning och handlingsplan gällande besparingsåtgärder.

Med anledning av det ekonomiska läget har kommunstyrelsen 2020-05-04 § 112 uppdragit utskotten att via åtgärdsplanen för en ekonomi i balans tidsätta åtgärder, bedöma förväntad besparing och vid de fall det behövs politiskt ställningstagande bereda detta till kommunstyrelsen. Utskotten ska även redovisa arbetet och lämna eventuella beslutsförslag till kommunstyrelsen.

##### Beslutsunderlag

Skrivelse från Sektor Barn, Utbildning och Arbetsmarknad 2020-05-11.

### Beslutet skickas till

Kommunstyrelsen, akten

Justerare



KS-BUU §32

Nämnd.2020.1

## Information

### 1. Informationen godkänns.

#### Ärendebeskrivning

##### A) Ekonomi

Sektorchef Caroline Hedvall och Intendent Ann-Catrin Stening redogör för det ekonomiska läget för Sektor Barn, Utbildning och Arbetsmarknad. Verksamheterna har påbörjat flera olika åtgärder för att nå budget i balans. Sektorchef Caroline Hedvall gör bedömningen att få en budget i balans under detta verksamhetsår inte är genomförbart. Många åtgärder ger genomslagskraft först under 2021. Det finns också fler verksamhetsområden som bör ses över ett steg till. Ekonom Nadezda Kartushina gör individuella uppföljningar med varje enhetschef. Samtliga enheter gör risk och konsekvensanalys som följs upp.

##### Protokollsanteckning

Jonas Andersson (V) lämnar följande protokollsanteckning: Vänsterpartiet ser mycket problematiskt på att framförallt grundskolan drabbas av ytterligare neddragningar under 2020 samt inför räkenskapsår 2021. Effekterna av neddragningarna är för utskottet okända. Vi bedömer att risken för att fler av kommunens elever inte kommer att få det stöd som de behöver för att nå kunskapsmål samt bli behöriga till gymnasieutbildning.

##### B) Statistik

Intendent Ann-Catrin Stening redovisar statistik över antalet barn, elever, ungdomar och vuxenstuderande inom sektorns verksamheter enligt följande.

#### Statistik 2020-05-01

Förskola 1-5 år	Loviseberg	Gusum	Ringarum	Gryt	DBV	Totalt
antal barn	177	64	60	14	6	321
varav 5-åringar	43	11	12	3	1	70
varav PUT-barn 0-4 år	15	11	0	0	0	26
varav asylbarn	10	4	0	0	1	15
% nyanlända	14,1%	23,4%	0%	0%	16,6%	13%
antal avd	9	3	3	1	1	17

Justerare



## KS-BUU §32

## Nämnd.2020.1

totalt antal barn i kö	20	2	3	3	2	30
antal barn kvällsomsorg	0	0	0	0	0	0

antal barn från annan kommun 2  
 antal barn i annan kommun/friskola 15  
 Tryserums friskola 47

Fritidshem	Sörby	Gusum	Ringarum	Totalt
antal barn	94	31	40	165
antal avd	2	1	1	4
antal barn kvällsomsorg	0	0	0	0

antal barn från annan kommun 2  
 antal barn i annan kommun/friskola 10  
 Tryserums friskola 36

Förskoleklass	Sörby	Gusum	Ringarum	Totalt
antal elever	37	20	17	74
varav PUT-elever 0-4 år	4	2	0	6
varav asylelever	2	0	0	2
% nyanlända	16%	10%	0%	11%
antal klasser	2	1	1	4

antal barn från annan kommun 0  
 antal barn i annan kommun/friskola 3  
 Tryserums förskola 4

Grundskola	Sörby	Gusum	Ringarum	Vammar	Vammar	Totalt
antal elever åk 1	41	11	13			65
antal elever åk 2	37	20	16			73
antal elever åk 3	38	18	7			63
antal elever åk 4		17	14	40		71
antal elever åk 5		18	17	43		78
antal elever åk 6		15	18	42		75

Justerare





## KS-BUU §32

## Nämnd.2020.1

antal elever åk 7					73	73
antal elever åk 8					82	82
antal elever åk 9					84	84
SUMMA	116	99	85	125	245	670

Grundskola	Sörby	Gusum	Ringarum	Vammar	Vammar	Totalt
varav PUT- elever 0-4 år	13	14	1	7	8	43
varav asylelever	4	11	0	4	10	29
% nyanlända	15%	25%	1,1%	8%	7%	11%
antal klasser	6	5	6	5	9	31

Vammar 4-9, 8% nyanlända

antal barn från annan kommun	8
antal barn i annan kommun/friskola	40
Tryserums friskola	50

Gymnasieskola	antal
antal elever åk 1	76
antal elever åk 2	80
antal elever åk 3	53
antal elever åk 4	2
totalt	211

IMSPR	Antal
antal elever åk 1	3
antal elever åk 2	2
antal elever åk 3	
antal elever åk 4	
totalt	5
varav PUT 0-4 år	2
varav asyl	3
totalt Gy+IMSPR	216

Aktivitetsansaret	43
IM gymnasiet	11

Justerare



KS-BUU §32

Nämnd.2020.1

grundskola	8
------------	---

SFI	35 + 10
VUX gymnasie	55
VUX grund	26
VUX yrkes	38
VUX sär	10
totalt	129

Jenny Elander Ek (C) vill ha jämförelsetal vid samma tidpunkt förra året, redovisat i underlaget.

Samordnare Maria Feltborn arbetar med uppföljning av gymnasieelever. En redovisning av detta läggs in i årsagendan.

En återrapportering gällande skolplikt och barn som är folkbokförda i kommunen ges. Det är fortfarande inte klarlagt vart 2 barn befinner sig. Ärendet lämnas nu vidare till Skatteverket som gör en utredning på vart familjen är folkbokförd. Jenny Elander Ek (C) ber om återrapportering vid nästa utskott.

**C) Närvaro**

Intendent Ann-Catrin Stening rapporterar om elevers närvarostatistik. Det har under en period varit stor frånvaro och oro pga pågående pandemi. Ungefär 20% av elevunderlaget ligger med en hög frånvaro. Hans Andersson (M) vill ha en redovisning av hur frånvaron ser ut under normala omständigheter och hur verksamheterna arbetar med riktade insatser för de elever som ligger högt. Till nästa utskott bes Ann-Catrin återkomma med jämförelsematerial.

**D) Samverkansavtal Söderköpings introduktionsprogram SFI, Vuxenutbildningen**

Ett nytt samverkansavtal ska undertecknas gällande introduktionsprogram. Det har sedan tidigare funnits ett avtal mellan Söderköpings och Valdemarsviks kommuner. Sektorchef Caroline Hedvall och förvaltningschef Anders Palmgren ser också över utökade möjligheter till samarbete.

**E) Preventionsprojektet**

Folkhälsoutvecklare Emelie Nisu informerar om Preventionsprojektet som Valdemarsvik, Söderköping och Ödeshög deltar i. Syftet med projektet är att utveckla de preventiva insatserna för barn och unga genom att skapa en hållbar struktur för ett långsiktigt arbete. Valdemarsvik har valt att ha fokus på föräldraskapsstöd.

**F) Ny förskoleorganisation**



2020-05-11

KS-BUU §32

Nämnd.2020.1

Rektor Mimmi Trysberg informerar om hur tidsplanen fortskrider gällande ny förskoleorganisation.

### G) Infomentor i förskolan

Kvalitets- och utvecklingsledare Maria Skarin informerar om Infomentor som är en lärplattform. Den ska förenkla för både vårdnadshavare och personal med en väg in till information, samt genom alla årskurser. Implementeringen planeras starta oktober 2020. Den första delen som introduceras är modulen tidsregistrering, som kan ge ett bra stöd till schemaläggning av personal.

### H) Genomlysning

Genomlysningsprotokollet sågs över. Öppna förskolans personal slutar 1 augusti. Utskottet föreslår att utreda verksamheten. I samband med detta ska lokalkostnader kopplas till ärendet då man har möjlighet att se över dessa. Lokalöversyn lämnas till Arbetsutskottet. Administratörer intervjuas i en central utredning för att hitta samarbetsvinster mellan sektorerna. Angelika Johansson IT-pedagog utreder möjligheterna till en teknisk lösning för modersmålsundervisning. Genomlysningspunkten återkommer vid nästa utskott för uppföljning.

### I) Skolinspektionen

Kvalitets- och utvecklingsstrateg Maria Skarin informerar om resultat från skolinspektionens granskning av Valdemarsviks kommun som huvudman. Detta sker regelbundet för att belysa hur väl huvudmannen klarar sitt uppdrag att ge elever förutsättningar att nå de nationella målen. Denna gången har Skolinspektionen granskat huvudmannens analys av studieresultat och trygghet samt kompensatoriskt arbete. Huvudmannen ska redovisa åtgärder på förbättringsområden senast 1 februari 2021. Efter det sker en analys och återrapportering av inlämnat material.

### J) Likvärdig skola

Intendent Ann-Catrin Stening informerar om Utbildningsdepartementets betänkande som publicerades 27 april. "En mer likvärdig skola - minskad skolsegregation och förbättrad resurstilldelning (SOU 2020:28). I detta betänkande redovisar Utredningen om mer likvärdig skola uppdraget att analysera och föreslå åtgärder för att minska skolsegregationen och förbättra resurstilldelningen till förskoleklass och grundskola. Syftet är att öka likvärdigheten inom berörda skolformer.

### K) Träningsskola

Sektorchef Caroline Hedvall informerar om att en genomlysning av hur vi organiserar för elever som behöver träningsskola har påbörjats. Alternativen att organisera för detta i hemkommunen eller mottagande i annan kommun utreds.

### L) Övrig information

Justerare



KS-BUU §32  
Ingen övrig information lämnas.

Nämnd.2020.1

---

Justerare



KS-BUU §33

Nämnd.2020.10

## Frågor

### Kommunstyrelsens barn- och utbildningsutskotts beslut

Inga frågor ställs vid dagens sammanträde.

Justerare



KS-BUU §34

Nämnd.2020.11

## Avslutning av sammanträdet

### Kommunstyrelsens barn- och utbildningsutskotts beslut

1. Ordförande avslutar sammanträdet.

---

Justerare



NrParagrafNrLittera

ÄrendeNr Kod Fastighet

## ProtokollBeskrivning

### Kommunstyrelsens beslut

1. XXXXXXXXXXXXXXXXXXXX

### Ärendebeskrivning

### Beslutsunderlag

-----

**Beslutet skickas till**  
Beslutsmottagare  
XXXX

---

Justerare

.....

.....



Kommunstyrelsen

Förvaltningsrätten i Linköping

**Delegationsbeslut – Yttrande till förvaltningsrätten i Linköping angående överklagan enligt laglighetsprövning av kommunstyrelsens beslut 2020-04-06 § 80**  
Rättens mål nr. 3747–20

**Kommunstyrelsens beslut**

Kommunstyrelsen yrkar att förvaltningsrätten avslår överklagandet. Det föreligger ingen grund enligt 13 kap. 8 § kommunallagen för att upphäva det överklagade beslutet.

Kommunstyrelsen anför i övrigt följande nedan.

Klagandena har, såvitt kan förstås, angett följande skäl/grunder i sitt överklagande:

1. Beslutet strider mot skollagen 25 kap 2 §.
2. Det saknas underlag/kostnadskalkyl till det fattade beslutet.
3. Att det finns missvisande beräkningar.
4. Att en skrivelse utdelad till de förtroendevalda i kommunstyrelsen inte anges i protokollet.
5. Att öppen förskola fortsatt bedrivs.

Kommunstyrelsen bestrider att detta skulle vara skäl till att upphäva beslutet.

*Beslutet strider mot skollagen 25 kap 2 §.*

Enligt 25 kap. 2 § skollagen ska kommunen sträva efter att i stället för förskola eller fritidshem erbjuda ett barn pedagogisk omsorg om barnets vårdnadshavare önskar det. Kommunen har dock enligt lag ingen skyldighet att erbjuda barn pedagogisk omsorg.

I liknande mål vid laglighetsprövning har förvaltningsrätten konstaterat att kommunen inte har någon skyldighet till att erbjuda pedagogisk omsorg. Se exempel förvaltningsrätten i Linköpings mål nr 5875–12.

*Det saknas underlag/kostnadskalkyl till det fattade beslutet*

Vad de klagande anser vara en tillräcklig kalkyl är oklart. En kostnadsberäkning finns i skrivelsen från Sektor Barn, Utbildning och Arbetsmarknad daterad 2020-03-23, vilket låg som underlag till beslutet (se bilaga 1).

Även om en kostnadsberäkning skulle ha saknats så saknar det betydelse till laglighetsprövningen. I kommunallagen finns inget beredningstvång för kommunstyrelsen. I kommunstyrelsen kan exempelvis en ledamot väcka ett ärende på sittande sammanträde och kommunstyrelsen kan fatta ett beslut omedelbart utan några kalkyler eller annat övrigt underlag. Detta förfaringssätt är dock ovanligt utan





Kommunstyrelsen

som regel har ledamöterna tillgång till ett skrivet underlag. Så har även skett i det här ärendet.

*Att det finns missvisande beräkningar*

Kommunstyrelsen delar inte uppfattningen om att beräkningarna är missvisande. Även om det skulle visa sig vara fallet har det ingen betydelse till laglighetsprövningen. I förarbetena till kommunallagen (Prop. 2016/17:171 s. 443) anges det att "Begreppet "på lagligt sätt" syftar endast på felaktigheter vid beslutets tillkomst och tar inte sikte på felaktigheter i beslutets innehåll".

*Att en skrivelse utdelad till de förtroendevalda i kommunstyrelsen inte anges i protokollet*

Skrivelsen från föräldrarna skickades ut till de förtroendevalda innan mötet separat och var inte en del av underlaget i kallelsen. Att synpunkter från allmänheten skickas till enskilda förtroendevalda kan inte anses vara en del av beslutsunderlaget. Det bedöms inte vara ett formaliafel enligt kommunallagen 13 kap 8 § p. 1 mening. Även om det skulle vara ett formaliafel har det inte haft någon betydelse för ärendets utgång. Enligt kommunallagen 13 kap 9 § behöver ett beslut inte upphävas om felet har saknat betydelse för ärendets utgång.

*Att öppen förskola fortsatt bedrivs*

Att öppen förskola i dagsläget fortfarande bedrivs saknar relevans och ska därför bortses.

### Ärendebeskrivning

Kommunstyrelsens beslut 2020-04-06 § 80 har överklagats och förvaltningsrätten har begärt yttrande över besvären.

### Bilagor

Bilaga 1 Skrivelse från sektor Barn, Utbildning och Arbetsmarknad daterad 2020-03-23

Beslut fattas med stöd av kommunstyrelsens delegationsordning inom arbetsutskottets verksamhetsområde.

Ted Starkås  
Kommunstyrelsens ordförande  
Valdemarsviks kommun

### Beslutet skickas till

Förvaltningsrätten i Linköping  
Kommunstyrelsen för delegationsanmälan  
Akten



Skrivelse med beslutsförslag

Tjänsteställe/Handläggare

Sektor Barn, Utbildning och Arbetsmarknad  
Ann-Catrin Stening  
0123-193 11 0123-19100  
ann-catrin.stening@valdemarsvik.se

Mottagare

KS-BUU

## Bilaga 1

### Pedagogisk omsorg av dagbarnvårdare

#### Förslag till beslut

1. Kommunstyrelsen beslutar att verksamheten hos dagbarnvårdaren upphör från och med höstterminen 2020
2. Kommunstyrelsen beslutar att barnen med placering hos dagbarnvårdaren istället erbjuds plats på Gusums förskola
3. Kommunstyrelsen beslutar att dagbarnvårdaren erbjuds en barnskötartjänst inom förskolan i Valdemarsviks kommun

#### Sammanfattning

Sektor Barn, utbildning, arbetsmarknad ser en möjlig besparing på ca 600 000:- på helår om de barn som idag deltar i pedagogisk omsorg istället erbjuds plats på förskola. Det skulle också innebära att alla barn i åldern 1-5 i kommunens verksamheter tar del av undervisning enligt förskolans läroplan, som grund för fortsatt undervisning och utbildning.

#### Ärendebeskrivning

I kommunen har antalet DBV minskat till att bara vara en kvar i Gusum. Senast som det togs bort DBV var till hösten 2014 då tre DBV togs bort som arbetade centralt i Valdemarsvik.

Dagbarnvårdare räknas som *pedagogisk omsorg* och är reglerat i skollagen kap 25.

2 § *Pedagogisk omsorg* ska genom pedagogisk verksamhet stimulera barns utveckling och lärande.

6 § *Pedagogisk omsorg* ska utformas med respekt för barnets rättigheter och överensstämmelse med grundläggande demokratiska värderingar och de mänskliga rättigheterna som människolivets okränkbarhet, individens frihet och integritet, alla människors lika värde, jämställdhet samt solidaritet mellan människor. Den ska förmedla och förankra respekt för de mänskliga rättigheterna och de grundläggande demokratiska värderingar som det svenska samhället vilar på.

Var och en som verkar inom sådan verksamhet ska främja de mänskliga rättigheterna och aktivt motverka alla former av kränkande behandling. Verksamheten ska utgå från en helhetssyn på barnet och barnets behov samt utformas så att den främjar allsidiga kontakter och social gemenskap.

7 § *Pedagogisk omsorg* ska bedrivas i ändamålsenliga lokaler i grupper med lämplig sammansättning och storlek. För att bedriva verksamheten



#### Skrivelse med beslutsförslag

ska det finnas personal med sådan utbildning eller erfarenhet att barnets behov av omsorg och god pedagogisk verksamhet kan tillgodoses.

Som ensam DBV är det svårt att leva upp till skollagens krav. För att leva upp till skollagen så behöver dagbarnvårdaren vistas mer på förskolan.

#### **Kostnader**

Kostnaden för dagbarnvårdaren var under 2019 totalt 598 300 kr. Utöver lönen så betalas det ut ersättning för mat och andra omkostnader.

Dagbarnvårdaren lagar maten själv under dagen och upplåter sitt hem för barnen att vistas i. Utöver detta så utgår övertid för allt arbete utöver 8 h om dagen. Om de första barnen kommer vid kl 6 på morgonen och några är kvar till kl 18 på kvällen så blir det 4 h övertid per dag.

Kostnaderna för dagbarnvårdaren har varierat under åren, variationen hänger ihop med antalet inskriva barn och deras närvarotider. Fler barn ger högre kostnader.

2016 var kostnaden 573 100 kr

2017 var kostnaden 478 800 kr

2018 var kostnaden 494 100 kr

2019 var kostnaden 598 300 kr

Vi ser en möjlig besparing på ca 600 000 kr på helår om de barn som idag deltar i *pedagogisk omsorg* istället erbjuds plats på förskola. Dagbarnvårdaren kan vid ett sådant beslut erbjudas arbete på förskolan som barnskötare.

#### **Antal barn inskrivna**

Hur många barn som varit inskrivna hos dagbarnvårdaren har varierat beroende på hur många som varit inskrivna på förskolan. Har det varit många inskrivna på förskolan har vi hänvisat fler till dagbarnvårdaren. Väldigt få föräldrar har aktivt sökt en plats hos dagbarnvårdaren, under de senaste 5 åren har 2 barn placerats hos dagbarnvårdaren utifrån föräldrars önskemål.

2015 var det i genomsnitt 6 barn inskrivna.

2016 var det i genomsnitt 7 barn inskrivna.

2017 var det i genomsnitt 6 barn inskrivna.

2018 var det i genomsnitt 3 barn inskrivna.

2019 var det i genomsnitt 5 barn inskrivna.

Till hösten 2020 ser vi att det kommer finnas utrymme för dessa barn på förskolan i Gusum. Barnen som ska börja förskoleklass är 17 st och det skapar utrymme i grupperna på förskolan för de barn som nu har pedagogisk omsorg. Dagbarnvårdaren kan erbjudas plats som barnskötare i förskolan och då ersätta annan personal. Det innebär därmed ingen utökning av personal på Gusums förskola.



Skrivelse med beslutsförslag

### **Förskolans uppdrag**

Förskolan har en egen läroplan som styr deras verksamhet. Under senare år så har verksamheten inom förskola fått ett tydligare uppdrag för att påvisa att utbildningen börjar redan i förskolan. Förskollärare ansvarar för att undervisningen bedrivs i enlighet med målen i läroplanen. Verksamheten hos dagbarnvårdaren omfattas inte av förskolans läroplan. Barnen som är hos dagbarnvårdaren får därmed inte samma förutsättningar för det livslånga lärandet som barn i förskolan får och det innebär skillnader i likvärdighet. Det finns inga krav på att dagbarnvårdaren ska ha förskollärarkompetens.

### **Konsekvensbeskrivning**

Valfriheten för vårdnadshavare minskar, det finns bara förskola som alternativ. Samtidigt har alternativet med pedagogisk omsorg bara funnits i Gusum.

Dagbarnvårdaren får byta arbetsplats från sitt hem till en förskola. Kan få regelbundna arbetstider på i snitt 40 h i veckan, behöver inte upplåta sitt hem till den dagliga verksamheten. Dagbarnvårdaren får arbetskamrater och kan ingå i ett socialt sammanhang i större utsträckning än tidigare.

Barnen ingår ett större socialt sammanhang. Går från en liten familjär verksamhet till en större barngrupp än tidigare. Får tillgång till undervisning som sker i förskolan.

Platsbrist på Gusums förskola i framtiden. Erbjudande om plats på annan förskola i kommunen.

VALDEMARSVIKS KOMMUN

Ann-Catrin Stening  
Skolintendent

Beslutet skickas till  
<Här skrivs till vem beslutet ska skickas>



Mottagare

Monika Hallberg  
Kommunchef  
0123-192 93  
monika.hallberg@valdemarsvik.se

### Delegationsbeslut - Begäran om utlämnande av uppgifter ur allmänna handlingar

Vi har mottagit Er begäran att få ta del av uppgifter om kostnader gällande ett enskilt personalärende. Uppgifter om kostnader för konsulter, jurister, advokater, förlikningskostnader samt arbetskostnad.

### Kommunstyrelsens beslut

Uppgifter om förlikningskostnader lämnas inte ut med hänvisning till Offentlighet- och sekretesslagen 39 kap 2 §.

De uppgifter som kommunstyrelsen har angående kostnader för konsulter, jurister och advokater lämnas ut.  
Summa: 54 145.75 kr

Uppgifter om uppskattad arbetskostnad för berörda chefer lämnas inte ut.

### Skäl till beslut

Enligt Offentlighet- och sekretesslagen 39 kap 2 § gäller sekretess i personaladministrativ verksamhet om en enskilds personliga förhållanden och uppgifterna lämnas därmed inte ut.

Gällande arbetskostnader finns inte dessa uppgifter och kan därför inte lämnas ut.

### Beslutet går inte att överklaga

Beslut i frågan om begäran om uppgifter ur allmänna handlingar går inte att överklaga enligt bestämmelserna i Offentlighet- och sekretesslagen 6 kap 7 §. Ett överklagningsbart beslut lämnas vid begäran om allmänna handlingar.

Beslutet är fattat med stöd av delegationsordningen för kommunstyrelsens arbetsutskotts verksamhetsområde.

  
Monika Hallberg  
Kommunchef

Valdemarsviks kommun



## **Meddelande om delegationsbeslut**

12 tjänster inom sektor Barn- och Utbildning har sagts upp den 27 april 2020 på grund av arbetsbrist. Alla uppsagda har 6 månaders uppsägningstid.

Berörda befattningar var elevassistent, barnskötare, lärare och specialpedagog.

Carina Magnusson  
Personalchef



NrParagrafNrLittera

ÄrendeNr Kod Fastighet

## ProtokollBeskrivning

### 1. Meddelandena läggs till handlingarna.

#### Ärendebeskrivning

Nedanstående handlingar har stämplats in och förvaras hos sekreteraren:

- Kammarrätten i Jönköpings dom angående rätten att ta del av allmän handling, mål nr 738-20.
- Länsstyrelsen Östergötland, inspektion enligt 20 § förmyndarskapsförordningen (1995:379) av överförmyndaren i Valdemarsviks kommun

-----



NrParagrafNrLittera

ÄrendeNr Kod Fastighet

**Beslutet skickas till**  
Akten

---

Justerare

.....

.....





NrParagrafNrLittera

ÄrendeNr Kod Fastighet

## ProtokollBeskrivning

### Kommunstyrelsens beslut

1. XXXXXXXXXXXXXXXXXXXX

### Ärendebeskrivning

### Beslutsunderlag

-----

**Beslutet skickas till**  
Beslutsmottagare  
XXXX

---

Justerare

.....

.....



KS § 119

Nämnd.2020.10

## Frågor

Följande frågor ställs under dagens sammanträde.

Jonas Andersson (V):

- Efterfrågar en uppdaterad kostnadsberäkning i frågan om att behålla ishallen i kommunal regi.

- Det har tidigare aviserats om att skog ska avverkas som en åtgärd för att få intäkter. Frågan ställs om skogsbruksplanen ska antas först.

Carina Thuresson (M)

- Efterfrågar en kostnadsredovisning angående projekt Ringgården.

- Efterfrågar att motioner som lämnats angående stoppandet av projekt Ringgården ska besvaras.



NrParagrafNrLittera

ÄrendeNr Kod Fastighet

## ProtokollBeskrivning

### Kommunstyrelsens beslut

1. XXXXXXXXXXXXXXXXXXXX

### Ärendebeskrivning

### Beslutsunderlag

-----

**Beslutet skickas till**  
Beslutsmottagare  
XXXX

---

Justerare

.....

.....



NrParagrafNrLittera

ÄrendeNr Kod Fastighet

## ProtokollBeskrivning

### Kommunstyrelsens beslut

1. XXXXXXXXXXXXXXXXXXXX

### Ärendebeskrivning

### Beslutsunderlag

-----

**Beslutet skickas till**  
Beslutsmottagare  
XXXX

---

Justerare

.....

.....